
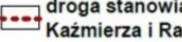

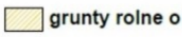



-  drogi układu podstawowego i drugorzędowego
-  droga stanowiąca kontynuację obwodnicy
-  Kazimierza i Radzyn
-  ciąg pieszo-rowerowy
-  grunty rolne o klasach bonitacyjnych I-III

## OZNACZENIA:

-  granica obszaru objętego miejscowym planem zagospodarowania przestrzennego
-  linia rozgraniczająca tereny o różnym przeznaczeniu lub różnych zasadach zagospodarowania
-  nieprzekraczalna linia zabudowy
-  C teren cmentarza komunalnego
-  ZI teren zieleni izolacyjnej
-  MN/U teren zabudowy mieszkaniowej jednorodzinnej oraz zabudowy usługowej
-  U teren zabudowy usługowej
-  R tereny rolne
-  RZ teren zabudowy związanej z rolnictwem
-  IE teren infrastruktury elektroenergetycznej
-  KDW teren drogi wewnętrznej
-  KDZ tereny dróg publicznych klasy dojazdowej
-  KDX tereny ciągu pieszo-rowerowego
-  strefa pochówku podziemnego
-  gazociąg średniego ciśnienia relacji OG Młodasko - m.Kiączyn, PN 0,4 MPa wraz ze strefą kontrolowaną
-  sanitarna strefa ochrony cmentarza 50m i 150m
-  15 informacyjne wymiary w metrach
-  linia elektroenergetyczna średniego napięcia wraz z pasem technologicznym
-  strefa ochrony konserwatorskiej stanowisk archeologicznych ujętych w wojewódzkiej oraz gminnej ewidencji zabytków
-  orientacyjna lokalizacja studni ujmującej wody podziemne

Cały obszar objęty planem położony jest w granicach złoża wód termalnych "Tarnowo Podgórne GT-1" oraz w granicach Głównego Zbiornika Wód Podziemnych nr 145 - Szamotuły - Duszniki oraz jest objęty koncesją nr 14/2001/Ł z dnia 14.11.2017 r. na poszukiwanie i rozpoznawanie złóż ropy naftowej i gazu ziemnego oraz wydobywanie ropy naftowej i gazu ziemnego ze złóż w obszarze "Pniewy - Stęszew", ważną do dnia 14.11.2047 r.

Układ współrzędnych PL2000(5)  
 Mapa zasadnicza została wydana na podstawie licencji numer GK-II.6642.1.313.2024\_3024\_CL1 z dnia 15.02.2024 r. przez Starostę Szamotulskiego

