


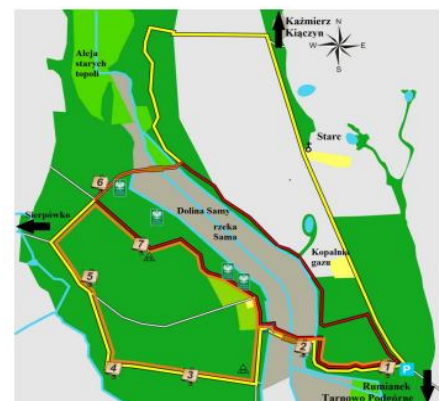
STRATEGIA ROZWOJU GMINY KAŻMIERZ 2021 – 2030



Mapa szlaków aktywności fizycznej
w Gminie Kaźmierz



KAŻMIERZ 2021



Mapa ścieżki edukacyjno rekreacyjnej -
Dolina Samy

SPIS TREŚCI:	2/3
PODSTAWY PRAWNE OPRACOWANIA I REALIZACJI STRATEGII ROZWOJU	4
WYKAZ SKRÓTÓW STOSOWANYCH W TREŚCI OPRACOWANIA	4
I. UCHWAŁA RADY GMINY KAŻMIERZ NR XXI/179/2020 Z 26 PAŹDZIERNIKA 2020R. ORAZ ZARZĄDZENIE WÓJTA GMINY KAŻMIERZ 162/2021 R. Z 8.02.2021	5/7
II. WSTĘP	8
1. Omówienie celu sporządzenia strategii rozwoju Gminy Kaźmierz 2021-2030	8
2. Charakterystyka stosowanych narzędzi planowania rozwoju w Polsce w odniesieniu do wspólnotowych, krajowych i regionalnych dokumentów	9
2.1 Omówienie dokumentów wspólnotowych	9
2.2 Przeznaczenie poszczególnych funduszy	9
2.3 Omówienie dokumentów krajowych, szczególnie Strategii Rozwoju Kraju 2030, Krajowej Strategii Rozwoju Regionalnego 2010-2020, koncepcji Przestrzennego Zagospodarowania Kraju 2030, Krajowy Program Reform 2020 oraz Średniookresowej Strategii Rozwoju Kraju 2020, Programu Rozwoju Obszarów Wiejskich 2014-2020, Wielkopolskiego Regionalnego Programu Operacyjnego 2014-2020, Strategii Rozwoju Powiatu Szamotulskiego 2014-2020.	10
2.4 Program Rozwoju Gminy Kaźmierz na lata 2014 – 2020	14
3. Metodologia prac nad dokumentem	16
III. DIAGNOZA STANU SPOŁECZNO – GOSPODARCZEGO GMINY KAŻMIERZ	17
1. Syntetyczna charakterystyka gminy	17
2. Gospodarka przestrzenna gminy	21
3. Zasoby i stan środowiska	23
3.1 Klimat	23
3.2 Budowa geologiczna	23
3.3 Gleby	24
3.4 Lasy	26
3.5 Wody powierzchniowe i podziemne	26
3.6 Stan i ochrona środowiska	27
4. Rolnictwo	31
4.1 Struktura wielkości gospodarstw i użytkowania ziemi w gminie	31
4.2 Zasiwy	32
4.3 Hodowla	32
5. Sytuacja demograficzna	33
5.1 Sieć osadnicza, gęstość zaludnienia	33
5.2 Ruch naturalny	33
5.3 Migracja	34
5.4 Struktura ludności	34
5.5 Prognoza demograficzna	35
6. Przedsiębiorczość	38
6.1 Cechy charakterystyczne rynku pracy Gminy Kaźmierz,	38
7. Gospodarka mieszkaniowa	41
7.1 Warunki mieszkaniowe	41
7.2 Aktywność budowlana gminy, dostępność mieszkań w stosunku do zapotrzebowania	42
8. Edukacja	42
9. Ochrona zdrowia, pomoc społeczna i bezpieczeństwo	44
9.1 Ochrona zdrowia	44
9.2 Pomoc społeczna	45
9.3 Bezpieczeństwo	47
10. Infrastruktura komunikacyjno – techniczna	47
10.1 Zaopatrzenie w gaz, energię elektryczną i ciepło	50
10.2 Gospodarka komunalna odpadami w Gminie Kaźmierz	51
11. Kultura i dziedzictwo	51
12. Sport, turystyka i rekreacja	53

13. Partycypacja lokalna oraz potencjał	57
14. Finanse publiczne	58
14. Ankieta „Stan istniejący oraz perspektywy rozwoju Gminy Kaźmierz”	60 / 63
15. Wyniki Ankiety „Stan istniejący oraz perspektywy rozwoju Gminy Kaźmierz”	64 / 83
16. Synteza Ankiety „Stan istniejący oraz perspektywy rozwoju Gminy Kaźmierz”	84
IV. Analiza SWOT oraz korelacje SWOT - TOWS	85
4.1 Metodyka.	85
4.2 Mocne strony i Słabe strony	86
4.3 Szanse i Zagrożenia	87
4.4 Ustalenie metodologii ocen oraz korelacji	88
4.5 Wybór modelu strategii na podstawie wyników	104
V. Misja, wizja, strategiczne obszary interwencji, kluczowe wyzwania oraz kierunki Interwencji.	107
5.1 Misja i wizja	107
5.2 Drzewo strategiczne	109
5.3 Strategiczne obszary interwencji, kluczowe wyzwania oraz kierunki interwencji	110
5.3.1 GOSPODARKA I RYNEK PRACY	112
5.3.2 DZIEDZICTWO, TURYSTYKA I OFERTA CZASU WOLNEGO	120
5.3.3 PRZESTRZEŃ I ŚRODOWISKO	128
5.3.4 KAPITAŁ LUDZKI I SPOŁECZNY	137
VI. Model struktury funkcjonalno przestrzennej Gminy Kaźmierz wraz z ustaleniami i rekomendacjami w zakresie kształtowania i prowadzenia polityki przestrzennej w gminie	150
6.1 Model polityki funkcjonalno przestrzennej gminy	150
6.2 Ustalenia i rekomendacje w zakresie kształtowania i prowadzenia polityki przestrzennej w gminie	156
VII. Obszary strategicznej interwencji	160
7.1 Obszary strategicznej interwencji określone w strategii województwa wraz z zakresem planowanych działań	160
7.2 Obszary strategicznej interwencji kluczowe dla Gminy Kaźmierz wraz z zakresem planowanych działań	163
VIII. Zgodność Strategii Rozwoju Gminy Kaźmierz na lata 2021-2030 z wytycznymi i założeniami zawartymi w dokumentach wyższego rzędu	165
IX. System realizacji Strategii Rozwoju Gminy Kaźmierz na lata 2021-2030	171
9.1 System wdrażania	171
9.2 Mechanizmy i instrumenty realizacji strategii	172
9.3 Monitoring, ewaluacja i aktualizacja dokumentu	180
X. Ramy finansowe i potencjalne źródła finansowania Strategii Rozwoju Gminy Kaźmierz na lata 2021-2030	184
10.1 Ramy finansowe	184
10.2 Potencjalne źródła finansowania	186
XI. Spis tabel, rysunków i schematów	191

PODSTAWY PRAWNE PRZYSTĄPIENIA I OPRACOWANIA STRATEGII ROZWOJU

Podstawę lokalnego prawa przystąpienia i opracowania dokumentu „Strategia Rozwoju Gminy Kaźmierz na lata 2021 – 2030” stanowi uchwała Rady Gminy Kaźmierz nr XXI/179/2020 r. z dnia 26 października 2020 r. w sprawie przystąpienia do opracowania strategii oraz zarządzenie Wójta Gminy Kaźmierz nr 162/2021 z dnia 8 lutego 2021 r. w sprawie powołania Zespołu ds. opracowania Strategii Rozwoju Gminy Kaźmierz na lata 2021 - 2030. Uchwałę o przystąpieniu do strategii oraz zarządzenie w sprawie powołania zespołu do spraw jej opracowania uchwalono i wydano na podstawie art. 18 ust. 1 i ust. 2 pkt 6 Ustawy z dnia 8 marca 1990 r. o samorządzie gminnym (tj. Dz. U. 2020 poz. 713) oraz Ustawy z dnia 15 lipca 2020 r. w związku z art. 4 ust 1 o zmianie Ustawy o zasadach prowadzenia polityki rozwoju oraz innych ustaw – dalej z.u.z.p.p., która obowiązuje od 13 listopada 2020 r.

Zmiany związane z ustawą o polityce rozwoju mają trzy cele. Po pierwsze, tworzą grunt prawny pod nowe rozdanie unijnych funduszy. Po drugie, wpisują do ustawy nowe instrumenty polityki regionalnej, które wzmacniają pozycję samorządów lokalnych. Po trzecie, ściśle wiążą planowanie społeczno-gospodarcze z przestrzennym. Nowelizacja ustawy wprowadza nowy system dokumentów strategicznych. Dokumenty, przygotowywane na krajowym, regionalnym i lokalnym poziomie zarządzania, będą ze sobą powiązane i spójne. Ich wzajemna integracja odnosić się będzie zarówno do treści, celów i obszarów strategicznej interwencji.

WYKAZ SKRÓTÓW STOSOWANYCH W STRATEGII ROZWOJU GMINY KAŹMIERZ:

CO	-	Cel ogólny
CSz	-	Cel szczegółowy
CT	-	Cel tematyczny
EFRR	-	Europejski Fundusz Rozwoju Regionalnego
EFS	-	Europejski Fundusz Społeczny
FS	-	Fundusz Spójności
GUS	-	Główny Urząd Statystyczny
JST	-	Jednostka Samorządu Terytorialnego
KPR	-	Krajowy Program Reform
KSRR	-	Krajowa Strategia Rozwoju Regionalnego
MPZP	-	Miejskowy Plan Zagospodarowania Przestrzennego
MSP	-	Małe i Średnie Przedsiębiorstwo
NFOŚiGW	-	Narodowy Fundusz Ochrony Środowiska i Gospodarki Wodnej
NPPDL	-	Narodowy Program Przebudowy Dróg Lokalnych
NSP	-	Narodowy Spis Powszechny
OP	-	Oś priorytetowa
OSI	-	Obszar Strategicznej Interwencji
OZE	-	Odnawialne Źródło Energii
PI	-	Priorytet Inwestycyjny (w WPRO lub PO)
POIiŚ	-	Program Operacyjny Infrastruktura i Środowisko 2014 – 2020
POIR	-	Program Operacyjny Inteligentny Rozwój 2014 – 2020
POPT	-	Program Operacyjny Pomoc Techniczna 2014 – 2020
POWER	-	Program Operacyjny Wiedza, Edukacja, Rozwój 2014 – 2020
PR	-	Priorytet
PROW	-	Program Rozwoju Obszarów Wiejskich 2014 – 2020
PRL	-	Program Rozwoju Lokalnego
TIK	-	Technologie Informacyjne i Komunikacyjne
UE	-	Unia Europejska
WRPO	-	Wielkopolski Regionalny Program Operacyjny 2014 - 2020
ZIT	-	Zintegrowane Inwestycje Terytorialne

I. UCHWAŁA RADY GMINY KAŻMIERZ NR XXI/179/2020 Z 26 PAŹDZIERNIKA 2020 R.**UCHWAŁA NR XXI/179/2020
RADY GMINY KAŻMIERZ**

z dnia 26 października 2020 r.

w sprawie przystąpienia do opracowania Strategii Rozwoju Gminy Kaźmierz na lata 2021-2031

Na podstawie art. 18 ust. 1 ustawy z dnia 8 marca 1990 r. o samorządzie gminnym (Dz. U. z 2020 r. poz. 713) oraz art. 3 pkt. 3 ustawy z dnia 6 grudnia 2006 r. o zasadach prowadzenia polityki rozwoju (Dz.U. z 2019 r. poz. 1295) uchwała się, co następuje:

- § 1. Przystępuje się do opracowania Strategii Rozwoju Gminy Kaźmierz na lata 2021-2031.
- § 2. Wykonanie uchwały powierza się Wójtowi Gminy Kaźmierz.
- § 3. Uchwała wchodzi w życie z dniem podjęcia.

Przewodnicząca Rady Gminy
Kaźmierz

Arleta Wojciechowska

Uzasadnienie**do Uchwały nr XXI/179/2020****Rady Gminy Kaźmierz****z dnia 26 października 2020 r.****w sprawie przystąpienia do opracowania Strategii Rozwoju Gminy Kaźmierz na lata 2021 - 2031**

Potrzeba rozpoczęcia prac nad opracowaniem Strategii Rozwoju Gminy w nowej perspektywie czasowej podyktowana jest upływem okresu obowiązywania dotychczasowej Strategii wraz z rokiem 2020.

Strategia rozwoju nie jest dokumentem o charakterze obowiązkowym, niemniej posiadanie dokumentu umożliwia pozyskiwanie środków zewnętrznych na realizację zadań własnych Gminy zgodnych ze strategią. Ponadto, w świetle przepisów funduszu sołeckiego jest ona dokumentem, na którym opierają się wnioski sołectw, gdyż jednym z kryterium oceny wniosku jest zgodność uchwalonych przez zebrania wiejskie zadań z funduszu sołeckiego ze Strategią Rozwoju Gminy.

Uchwała o przystąpieniu do opracowania Strategii Rozwoju Gminy nie wymaga przeprowadzenia konsultacji społecznych. Konsultacjom społecznym poddany będzie opracowany projekt Strategii Rozwoju Gminy. Strategia zostanie opracowana zgodnie z zasadami planowania zrównoważonego rozwoju i będzie spójna z obowiązującymi dokumentami programowymi na szczeblu krajowym i regionalnym.

Ponadto nowa strategia rozwoju będzie wpisywać się w aktualne uwarunkowania wewnętrzne i zewnętrzne rozwoju społeczno-gospodarczego, które uległy dynamicznym zmianom oraz w perspektywę finansową Unii Europejskiej, będąc jednocześnie spójną z dokumentami strategicznymi na poziomie regionalnym i krajowym. Projekt Strategii zostanie opracowany przy udziale społeczności lokalnej.

Mając powyższe na względzie, podjęcie przedmiotowej uchwały jest celowe i uzasadnione.

ZARZĄDZENIE WÓJTA GMINY KAŻMIERZ NR 162/2021 Z 8 LUTEGO 2021 R.**ZARZĄDZENIE NR 162/2021
WÓJTA GMINY KAŻMIERZ**

z dnia 8 lutego 2021 r.

w sprawie powołania zespołu do opracowania Strategii Rozwoju Gminy Kaźmierz na lata 2021-2030

Na podstawie art. 30 ust.1 ustawy o samorządzie gminnym (Dz.U. z 2020, poz. 713 i poz. 1378) oraz uchwały Nr XXI/179/2021 Rady Gminy Kaźmierz z dnia 26 października 2021 r. w sprawie przystąpienia do opracowania Strategii Rozwoju Gminy Kaźmierz na lata 2021 - 2030 zarządzam, co następuje:

§ 1. W związku z przystąpieniem do opracowania Strategii Rozwoju Gminy Kaźmierz na lata 2021-2030, zwanej dalej Strategią rozwoju, powołuje się:

1. Grupę Koordynacyjną ds. opracowania strategii rozwoju w następującym składzie:

- 1) Janusz Stróżyk,
- 2) Agnieszka Hudzińska,
- 3) Iwona Krata,

2. Zespół Programowy ds. Oświaty, Kultury, Zdrowia, Pomocy Społecznej, Sportu i Turystyki, Infrastruktury, Przedsiębiorczości, Rolnictwa, Ekologii:

- 1) Ryszard Gąska,
- 2) Arleta Wojciechowska,
- 3) Jerzy Smorawiński
- 4) Tadeusz Michalski,
- 5) Zdzisława Śmieszek,
- 6) Katarzyna Lachowicz,
- 7) Tadeusz Kaczmarek,
- 8) Andrzej Marciniak,
- 9) Grzegorz Skabara,
- 10) Marek Nowak,
- 11) Iwona Maćkowiak,
- 12) Agnieszka Dryjańska,
- 13) Tomasz Olejnik,
- 14) Lech Dudek,
- 15) Łukasz Panek,
- 16) Bogumiła Magdziarek,
- 17) Sylwia Zagórska,
- 18) Beata Jeziorna,
- 19) Maciej Paćkiewicz,
- 20) Wojciech Kalinowski,
- 21) Krzysztof Ossowski,
- 22) Zenon Pawlaczyk,
- 23) Ewa Perz,
- 24) Paweł Góralczyk,
- 25) Jerzy Wolny,
- 26) Ireneusz Glanc,
- 27) Jerzy Musiał,
- 28) Andrzej Pawłowski,
- 29) Alina Pszczola,
- 30) Alina Chojnacka,
- 31) Włodzimierz Malinowski.

§ 2.1. Zadaniem Grupy Koordynacyjnej oraz Zespołu ds. opracowania Strategii Rozwoju jest przygotowanie projektu dokumentu Strategii, a w szczególności udział w spotkaniach i warsztatach mających na celu określenie:

- a) problemów rozwoju
- b) wizji i misji oraz celów strategicznych
- c) celów operacyjnych, zadań, programów

d) systemu realizacji i ram finansowych

e) systemu monitorowania realizacji założonych celów.

2. Zadaniem Grupy Koordynacyjnej oraz Zespołu Programowego ds. opracowania Strategii Rozwoju jest zatwierdzenie opracowanych strategicznych rozstrzygnięć zawartych w dokumencie - Strategia Rozwoju Gminy Kaźmierz na lata 2021-2030.

§ 3. Zobowiązuje się pracowników Urzędu Gminy w Kaźmierzu oraz kierowników jednostek podległych oraz dyrektora instytucji kultury do współpracy z Grupą Koordynacyjną oraz Zespołem Programowym ds. opracowania Strategii Rozwoju, a w szczególności do przekazywania niezbędnych do prac nad opracowaniem Strategii Rozwoju informacji i materiałów.

§ 4. W czasie prac Zespołu ds. opracowania Strategii Rozwoju mogą w nich brać udział niezbędni eksperci i specjaliści oraz osoby spoza składu, w szczególności reprezentujące istotnych dla rozwoju gminy partnerów społeczno-gospodarczych, zaproszeni do współpracy przez Przewodniczącą Grupy Koordynacyjnej.

§ 5. Opracowany projekt Strategii Rozwoju Gminy Kaźmierz na lata 2021-2030 podlegać będzie zatwierdzeniu w drodze odrębnej uchwały, przez Radę Gminy w Kaźmierzu. Z dniem uchwalenia Strategii Rozwoju Grupa Koordynacyjna oraz Zespół Programowy ds. opracowania Strategii rozwoju ulega rozwiązaniu.

§ 6. Wykonanie Zarządzenia powierza się Sekretarzowi Gminy Kaźmierz.

§ 7. Zarządzenie wchodzi w życie z dniem podjęcia.

Wójt Gminy Kaźmierz

Zenon Gałka

I. WSTĘP

1. OMÓWIENIE CELU SPORZĄDZENIA STRATEGII ROZWOJU GMINY KAŻMIERZ

Strategia jest odpowiedzią na stojące przed Gminą Kaźmierz wyzwania, które wiążą się z globalizacją i rewolucją gospodarczo – technologiczną, ponieważ zmieniają one sposób funkcjonowania gospodarki lokalnej i społeczeństwa. Dzięki nowoczesnym technologiom wzrasta wydajność i produktywność gospodarki lokalnej, ale pojawiają się nowe formy wykluczeń lub marginalizacji, takie jak wykluczenia cyfrowe, „bezrobocie technologiczne” i inne. Wyzwaniem jest także podnoszenie jakości i efektywne wykorzystanie kapitału ludzkiego. Kluczowe staje się również przeciwdziałanie negatywnym skutkom procesów demograficznych i dezintegracji społecznej, konieczność wzmacniania tożsamości i dążenie do większej spójności społecznej. Proces starzenia się społeczeństwa lokalnego wpływa na stabilność systemów zabezpieczenia społecznego, popytu i wydatków na świadczenia zdrowotne, których niezaspokojenie nasila napięcia i osłabia spójność społeczną. Potencjalne zagrożenie niedoboru mieszkańców aktywnych zawodowo może przyczynić się do podjęcia przemyślanej polityki migracyjnej. Wyzwaniem jest też poprawa warunków życia mieszkańców oraz warunków dla rozwoju gospodarki lokalnej. Wszystkie te działania muszą przebiegać z poszanowaniem środowiska przyrodniczego.

W uzasadnieniu przystąpienia do opracowania „Strategii rozwoju Gminy Kaźmierz na lata 2021 – 2030” stwierdza się, że jest to dokument nadrzędny, promującym rozwój gminy w długiej perspektywie czasowej, który określa misję, cele, identyfikuje narzędzia realizacji programów i projektów w ramach wyznaczonych kierunków rozwoju. Uwzględnia także aktualne uwarunkowania prawne, ekonomiczne oraz zmieniające się potrzeby mieszkańców oraz ich bezpośredni udział przy tworzeniu tego dokumentu.

Przy opracowywaniu dokumentu „Strategia rozwoju Gminy Kaźmierz na lata 2021 – 2030” wzięto pod uwagę zmiany ustaw: o samorządzie gminnym oraz o zasadach prowadzenia polityki rozwoju, które wprowadzają obowiązek przygotowania zintegrowanego dokumentu strategicznego, zawierającego zarówno problematykę społeczno-gospodarczą, jak i przestrzenną.

Opracowanie „Strategia rozwoju Gminy Kaźmierz na lata 2021 – 2030” uwzględnia ustalenia dokumentów wyższego rzędu, w szczególności zapisy Strategii Wielkopolska 2030, które odnoszą się do projektów dokumentów wspólnotowych dotyczących polityki spójności po 2020 roku oraz strategii krajowych, takich jak: Długookresowa Strategia Rozwoju Kraju Polska 2030-Trzecia Fala Nowoczesności, Strategia na rzecz Odpowiedzialnego Rozwoju do roku 2020 (SOR) z perspektywą do 2030 r., Krajowa Strategia Rozwoju Regionalnego 2030 (KSRR), Koncepcja Przestrzennego Zagospodarowania Kraju 2030 (KPZK), a także Krajowego Planu Odbudowy 2021 i Europejskiego Funduszu Odbudowy 2021.

Polityka spójności Unii Europejskiej jest najważniejszą płaszczyzną, obok polityk krajowych, regionalnych, do których odnoszą się zapisy Strategii Wielkopolska 2030, w tym także „Strategii rozwoju Gminy Kaźmierz na lata 2021 – 2030”, przy zachowaniu zgodności wertykalnej i horyzontalnej podczas jej tworzenia. Wynika to z faktu, iż jest to najskuteczniejszy instrument zwiększenia globalnej konkurencyjności UE, a jednocześnie podstawowy instrument wyrównywania różnic rozwojowych i uruchamiania potencjałów wewnętrznych na lokalnych obszarach wymagających wsparcia.

W dyskusji nad kształtem polityki spójności po 2020 roku, wskazuje się, że powinna ona koncentrować się na innowacyjności i inteligentnej transformacji gospodarczej (cel polityki spójności UE: „Europa bardziej inteligentna”), promocji czystej i sprawiedliwej transformacji energetyki, zielonych i niebieskich inwestycji, gospodarki o obiegu zamkniętym, przystosowania się do zmian klimatu oraz zapobieganiu ryzyku i zarządzania ryzykiem (cel: „niskoemisyjna Europa bardziej przyjazna dla środowiska”), zwiększeniu mobilności i doskonaleniu regionalnych połączeń teleinformatycznych (cel: „Europa lepiej połączona”), wdrażaniu europejskiego filaru praw socjalnych (cel: „Europa o silnym wymiarze społecznym”) oraz wspieraniu zrównoważonego rozwoju obszarów miejskich, wiejskich i przybrzeżnych w ramach inicjatyw lokalnych (cel: „Europa bliżej obywateli”).

Realizacja programów i projektów przyszłego dokumentu „Strategia Rozwoju Gminy Kaźmierz na lata 2021 – 2030 będzie odbywać się w ramach nowej perspektywy finansowej UE 2021 – 2027 (EFRR, EFS+, FS, FST, Interreg).

2. CHARAKTERYSTYKA STOSOWANYCH NARZĘDZI PLANOWANIA ROZWOJU W POLSCE W ODNIESIENIU DO WSPÓLNOTOWYCH, KRAJOWYCH I REGIONALNYCH DOKUMENTÓW

2.1 OMÓWIENIE DOKUMENTÓW WSPÓLNOTOWYCH

Unia Europejska od szeregu lat realizuje politykę regionalną, która opiera się na kluczowych dla jej rozwoju dokumentach strategicznych. Wpływ na opracowanie tych dokumentów miały poszczególne kraje wchodzące w strukturę UE oraz postępujące zmiany społeczno-gospodarcze. Celem opracowania Strategii Unii Europejskiej – Europa 2020 była poprawa konkurencyjności Europy pod względem gospodarczym, społecznym i przestrzennym, przy uwzględnieniu poprawy standardów życia jej mieszkańców. Dokument ten skupia się na wzajemnie powiązanych ze sobą trzech priorytetach dotyczących rozwoju:

- ❖ Inteligentnego, czyli rozwoju gospodarki opartej na wiedzy i innowacji,
- ❖ Zrównoważonego, czyli wspieraniu gospodarki efektywnej korzystającej z zasobów w sposób bardziej przyjazny dla środowiska oraz bardziej konkurencyjny,
- ❖ Sprzyjającego włączeniu społecznemu, poprzez wspieranie gospodarki o wysokim poziomie zatrudnienia, zapewniającej spójność społeczną i terytorialną.

Z treści tego dokumentu wynika, że określone w nim kierunki rozwoju preferują wzmocnienie pozycji obywateli poprzez zapewnienie zatrudnienia, inwestowanie w podnoszenie kwalifikacji, modernizację rynku pracy, a wszystko po to, aby tworzyć spójne społeczeństwo obywatelskie, uczestniczące w procesie rozwiązywania różnych problemów.

Komisja Europejska na okres programowania 2014–2020 przyjęła szereg nowych założeń w stosunku do poprzedniego okresu programowania 2007-2013, które przyczyniają się do lepszej realizacji polityki spójności Unii Europejskiej w obecnej nowej perspektywie budżetowej 2021 – 2027, w oparciu o EFRR, EFS+, FS, FST, Interreg.

Zmiany dotyczą między innymi stosowania wielorakich instrumentów finansowych dla skuteczniejszej realizacji projektów, z udziałem wkładu własnego. Unia Europejska wybór instrumentów finansowych, takich jak partnerstwo publiczno – prywatne, czy instrumenty korekcyjne pozostawia do wyboru państwom członkowskim.

Poza tym, wzrost efektywności wykorzystania środków unijnych ma zagwarantować roczna kontrola rozliczeń z państwami członkowskimi, ponieważ w dokumencie określono coroczną 90% wypłatę kwot należnych państwu – członkowi UE, a pozostałą po dokonaniu kontroli i uzyskaniu całkowitej pewności, co do prawidłowości dokonania wydatków zgodnie z założonymi celami rozwojowymi.

2.2 PRZEZNACZENIE POSZCZEGÓLNYCH FUNDUSZY

O wielkości wsparcia z funduszy Unii Europejskiej decyduje wskaźnik poziomu rozwoju społeczno-gospodarczego regionu, który jest obliczany dla każdej jednostki terytorialnej, z reguły, przy użyciu metod taksometrycznych. Dla dokonywania diagnozy regionu, w celu określenia granic obszaru wsparcia, stosuje się kryteria zawarte w art. 47 Rozporządzenia (WE) 1828/2006. Stosowanie tej metodologii umożliwia obliczenie terytorialnych miar rozwoju (TMR) za pomocą wskaźników syntetycznych dla każdego obszaru, a w przypadku gminy nawet dla jej jednostek pomocniczych, co znacznie ułatwia władzy lokalnej i radnym ich współpracę z mieszkańcami.

Fundusze Unii Europejskiej przeznaczone są dla regionów mniej rozwiniętych w skali UE. Wielkopolska, w tym także Gmina Kaźmierz ma możliwość uzyskania wsparcia finansowego dla wielu projektów inwestycyjnych, których realizacja odpowiada potrzebom społecznym. Zgodnie z zapisami wykorzystania Europejskiego Funduszu Rozwoju Regionalnego (EFRR), Wielkopolska 50% funduszy musi przeznaczyć na zapewnienie efektywności energetycznej i inwestycje w odnawialne źródła energii oraz na wdrożenie innowacji i wspieranie małych i średnich przedsiębiorstw (MŚP). Z Europejskiego Funduszu Społecznego (EFS) około 20% przeznaczają się na zwalczanie ubóstwa i budowę partnerstwa społecznego, w tym z udziałem partnerów społecznych i organizacji pozarządowych.

Działania realizowane przez gminę w ramach nowej polityki regionalnej muszą być wzajemnie powiązane z celami powiatu oraz regionu, a więc uwzględniać przede wszystkim:

- ❖ wybór takiej interwencji publicznej, która będzie wzmacniać konkurencyjność lokalną, a docelowo regionu,
- ❖ większe niż dotąd wykorzystanie przewag konkurencyjnych i potencjałów rozwojowych gminy, która przyczyni się do lepszego wykorzystania przewag konkurencyjnych i potencjałów rozwojowych regionu,
- ❖ wspieranie tworzenia wieloletnich, lokalnych polityk rozwojowych gminy odpowiadające potrzebom społecznym, poprzez zdefiniowanie programów strategicznych, planów lokalnego rozwoju, a także w zakresie innych planów sektorowych gminy,
- ❖ wybór skoncentrowanych inwestycji, szczególnie dla lokalnych obszarów wsparcia poprzez odejście od rozproszonych inwestycji, które z reguły nie są w pełni uzasadnione pod względem ekonomicznym i społecznym.

2.3 OMÓWIENIE DOKUMENTÓW KRAJOWYCH, SZCZEGÓLNIIE „DŁUGOOKRESOWEJ STRATEGII ROZWOJU KRAJU - POLSKA 2030 - TRZECIA FALA NOWOCZESNOŚCI”, „KRAJOWEJ STRATEGII ROZWOJU REGIONALNEGO 2030”, „KONCEPCJI PRZESTRZENNEGO ZAGOSPODAROWANIA KRAJU 2030”, WIELKOPOLSKIEGO REGIONALNEGO PROGRAMU OPERACYJNEGO 2021- 2027 (W TRAKCIE OPRACOWANIA), STRATEGII ROZWOJU WOJEWÓDZTWA WIELKOPOLSKIEGO DO 2030, PLANU LOKALNEGO ROZWOJU POWIATU SZAMOTULSKIEGO 2004 – 2014.

Polska, jako członek Unii Europejskiej jest zobligowana do uczestnictwa w tworzeniu polityki unijnej, głównie poprzez tworzenie polityki na szczeblu krajowym oraz regionalnym, w oparciu o własne opracowane programy strategiczne i średniookresowe. Jednym z takich dokumentów jest *Długookresowa Strategia Rozwoju Kraju – Polska 2030* – Trzecia fala nowoczesności, która wynika z raportu „Polska 2030 - Wyzwania Rozwojowe”.

Głównym celem Długookresowej Strategii Rozwoju Kraju 2030 jest poprawa jakości życia mieszkańców, której wyrazem będzie poprawa wskaźników jakości życia oraz wartości i tempa wzrostu PKB.

Strategia ta zakłada wzmocnienie gospodarczych, społecznych i instytucjonalnych potencjałów zapewniających szybszy i zrównoważony rozwój. W strategii tej wskazano obszary oraz cele strategiczne, a w zakresie realizacji celów szczegółowych zakłada ona w:

Obszarze II – Konkurencyjna gospodarka

- ❖ wzmocnienie stabilności makroekonomicznej,
- ❖ wzrost wydajności gospodarki,
- ❖ zwiększenie innowacyjności gospodarki,
- ❖ rozwój kapitału ludzkiego,
- ❖ zwiększenie wykorzystania technologii cyfrowych,
- ❖ efektywność energetyczną i poprawę stanu środowiska,
- ❖ zwiększenie efektywności transportu.

Obszarze III – Spójność społeczna i przestrzenna

- ❖ integrację społeczną,
- ❖ zapewnienie dostępu oraz standardów usług publicznych,
- ❖ wzmocnienie mechanizmów dyfuzji oraz integracji przestrzennej dla rozwijania i pełnego wykorzystania potencjałów regionalnych.

Nowy dokument **Długookresowej Strategii Rozwoju Kraju 2030** rozwija i modyfikuje model polaryzacyjno-dyfuzyjny równoważenia rozwoju Polski, zastępując go modelem terytorialnego rozwoju (dyfuzji), który ściśle koresponduje z Koncepcją Przestrzennego Zagospodarowania Kraju 2030.

Celem głównym tej strategii jest poprawa jakości życia Polaków. Osiągnięcie tego celu powinno być mierzone, z jednej strony wzrostem produktu krajowego brutto (PKB) na mieszkańca, a z drugiej strony zwiększeniem spójności społecznej oraz zmniejszeniem nierówności o charakterze terytorialnym, jak również skalą skoku cywilizacyjnego społeczeństwa oraz innowacyjności gospodarki w stosunku do innych krajów.

Wizja natomiast zakłada, że: Polska gospodarka w 2030 r. będzie gospodarką konkurencyjną, otwartą i efektywną, zdolną do zaoferowania nowych miejsc pracy dla dobrze wykształconych pracowników, a ich kreatywność, otwartość na zmiany, poziom kompetencji i kwalifikacji zawodowych oraz zdolność do ich podnoszenia, będą decydować o przewagach konkurencyjnych polskich firm.

Powyższa strategia wyznacza realizację następujących celów:

1. Wspieranie prorozwojowej alokacji zasobów w gospodarce, stworzenie warunków dla wzrostu oszczędności oraz podaży pracy i innowacji,
2. Zmniejszenie długu publicznego i kontrola deficytu w cyklach koniunkturalnych,
3. Poprawa dostępności i jakości edukacji na wszystkich etapach oraz podniesienie konkurencyjności nauki,
4. Wzrost wydajności i konkurencyjności gospodarki – Polska Cyfrowa,
5. Stworzenie Polski Cyfrowej – Kapitał Ludzki,
6. Rozwój kapitału ludzkiego poprzez wzrost zatrudnienia i stworzeni a” workfare state” – Bezpieczeństwo energetyczne i środowisko,
7. Zapewnienie bezpieczeństwa energetycznego oraz ochrona i poprawa stanu Środowiska,
8. Wzmocnienie mechanizmów terytorialnego równoważenia rozwoju dla rozwijania i pełnego wykorzystania potencjałów regionalnych,
9. Zwiększenie dostępności terytorialnej Polski poprzez utworzenie zrównoważonego, spójnego i przyjaznego użytkownikom systemu transportowego,
10. Stworzenie sprawnego państwa jako modelu działania administracji publicznej – Kapitał społeczny,
11. Wzrost społecznego kapitału rozwoju.

Krajowe ramy dla zagospodarowania przestrzennego, które są również ważne dla gmin powiatu szamotulskiego, w tym dla Gminy Kaźmierz określa **Koncepcja Przestrzennego Zagospodarowania Kraju 2030**. Koncepcja ta, jako dokument strategiczny największy nacisk kładzie na działania wprowadzające ład przestrzenny. Celem strategicznym jest takie wykorzystanie przestrzeni, aby doprowadziło to do zwiększenia konkurencyjności, zatrudnienia, sprawności państwa oraz spójności społeczno-gospodarczej kraju.

KPZK 2030 wskazuje zalecenia odnoszące się do subregionów w ogólnym zakresie, bez wskazywania konkretnych przypadków. Zakreśla również zasady oraz kierunki działań planistycznych, odnoszących się do obszarów wiejskich, co wyraźnie określono przy realizacji:
- Kierunku 2.1.5. Wspomaganie restrukturyzacji obszarów wiejskich, gdzie przewiduje się działania mające na celu wspieranie wielofunkcyjnego rozwoju wsi z jednoczesnym wykorzystaniem ich wewnętrznych potencjału. Dostosowanie do zmian powinno odbywać się

w oparciu o lokalną specjalizację, wykorzystanie unikalnych walorów.

- Kierunku 2.2.3. Integracja przestrzenna i funkcjonalna obszarów wiejskich stwarzająca konieczność wzmocnienia procesów dyfuzji rozwojowych z miasta na obszary otaczające, poprzez rozwój sieci komunikacyjnych, zwiększenie atrakcyjności inwestycyjnej terenów wiejskich czy poprawę jakości usług publicznych.

Dokumentem, który zasługuje na szczególną uwagę jest **Umowa Partnerstwa**, która określa kierunki interwencji w latach 2021-2027 trzech polityk unijnych w Polsce: Polityki Spójności, Wspólnej Polityki Rolnej oraz Wspólnej Polityki Rybołówstwa. Została ona wypracowana w oparciu o doświadczenia zdobyte w trakcie wdrażania perspektywy 2004-2006, 2007-2013 i 2014-2020. Krajowe programy operacyjne oraz regionalne programy operacyjne na nową perspektywę finansową 2014-2020 to instrumenty realizacji Umowy Partnerstwa.

Nowa umowa:

- ❖ określa kontekst strategiczny w wymiarze tematycznym i terytorialnym,
- ❖ wskazuje oczekiwane rezultaty,
- ❖ wyznacza obowiązujące ramy finansowe i wdrożeniowe

Umowa wyznacza 6 celów polityki spójności na lata 2021 – 2027:

Cel. 1: Bardziej konkurencyjna i inteligentna Europa

Cel. 2: Bardziej przyjazna dla środowiska niskoemisyjna Europa

Cel. 3: Lepiej połączona Europa

Cel. 4: Europa i silniejszym wymiarze społecznym

Cel. 5: Europa bliżej obywateli

Cel. 6: Łagodzenie skutków transformacji w kierunku gospodarki neutralnej dla klimatu

Innym ważnym dokumentem, szczególnie dla gmin, w których głównym źródłem utrzymania mieszkańców stanowi rolnictwo, jest **Program Rozwoju Obszarów Wiejskich 2014-2020** w zakresie wszystkich celów, które obejmują następujące priorytety:

1. Ułatwienie transferu wiedzy i innowacji w rolnictwie, leśnictwie i na obszarach wiejskich,
2. Poprawa konkurencyjności wszystkich sektorów rolnictwa i zwiększenie rentowności gospodarstw rolnych,
3. Poprawa organizacji łańcucha żywnościowego i promowanie zarządzania ryzykiem w rolnictwie,
4. Odtwarzanie, chronienie i wzmacnianie ekosystemów zależnych od rolnictwa i leśnictwa,
5. Wspieranie efektywnego gospodarowania zasobami i przechodzenie na gospodarkę niskoemisyjną i odporną na zmianę klimatu w sektorach rolnym, spożywczym i leśnym,
6. Zwiększenie włączenia społecznego, ograniczania ubóstwa i promowanie rozwoju gospodarczego na obszarach wiejskich.

W nowej wersji dokument ten zostanie opracowany na lata 2021 – 2027.

Istotnym dokumentem dla realizacji rozwoju samorządowych jednostek terytorialnych w kolejnych latach, przynajmniej do 2023 roku jest także **Wielkopolski Regionalny Program Operacyjny 2014-2020**, który jest strategią dotyczącą wkładu programu operacyjnego Wielkopolski w realizację unijnej strategii na rzecz inteligentnego zrównoważonego wzrostu, sprzyjającego włączeniu społecznemu oraz osiągnięciu spójności gospodarczej, społecznej i terytorialnej. Wspomniana wcześniej Umowa Partnerstwa 2021 - 2027 wyznaczy ramy interwencji dla WRPO 2021 - 2027 i będzie kontynuacją poprzedniego WRPO, w którym zdefiniowano następujące obszary:

Badania naukowe, rozwój technologiczny i innowacje

- ❖ wzmocnienie infrastruktury badań i innowacji w jednostkach naukowych – w ramach Priorytetu Inwestycyjnego PI 1a,
- ❖ inwestycje przedsiębiorstw w B+R, rozwój powiązań między przedsiębiorstwami, centrami B+R i szkołami wyższymi – w ramach PI 1b,

Technologie informacyjno - komunikacyjne

- ❖ rozwój e-gospodarki – w ramach PI 3c,

- ❖ wzrost zastosowania TIK – w ramach PI 2b.

Konkurencyjność przedsiębiorstw

- ❖ promowanie przedsiębiorczości (m. in. firm w początkowym okresie funkcjonowania) – w ramach PI 3a,
- ❖ internacjonalizacja oraz promocja gospodarcza – w ramach PI 3b,
- ❖ rozwój produktów i usług w MŚP – w ramach PI 3c.

Energia i emisja zanieczyszczeń do atmosfery

- ❖ wzrost OZE oraz modernizacja sieci energetycznych – w ramach PI 4a,
- ❖ wzrost efektywności energetycznej w przedsiębiorstwach – w ramach PI 3c,
- ❖ wzrost efektywności energetycznej w sektorze publicznym i mieszkaniowym – w ramach PI 4c,
- ❖ zmniejszenie emisyjności, szczególnie na obszarach miejskich – w ramach PI 4e.

Zmiany klimatu i zapobieganie ryzyku

- ❖ wzmocnienie odporności regionu na zjawiska klimatyczne i katastrofalne – w ramach PI 5b.

Ochrona środowiska i efektywność wykorzystania zasobów

- ❖ wsparcie sektora odpadowego – w ramach PI 6a,
- ❖ wsparcie sektora wodno-ściekowego – w ramach PI 6b,
- ❖ ochrona i rozwój dziedzictwa kulturowego i naturalnego – w ramach PI 6c,
- ❖ ochrona i przywrócenie różnorodności biologicznej – w ramach PI 6d

Zrównoważony transport

- ❖ poprawa infrastruktury transportu drogowego, w tym usprawniające połączenia między ośrodkami życia społeczno-gospodarczego, a także połączenia z siecią dróg krajowych i autostrad – w ramach PI 7b,
- ❖ poprawa infrastruktury transportu kolejowego – w ramach PI 7d,
- ❖ rozwój zbiorowego transportu miejskiego, a także ograniczanie ruchu w centrach miast w celu ograniczenia emisji zanieczyszczeń – w ramach PI 4e,
- ❖ poprawa dostępności transportowej do rozwijających się terenów inwestycyjnych i ośrodków / stref aktywności gospodarczej – w ramach PI 3a,
- ❖ wsparcie dróg lokalnych stanowiących element szerszej koncepcji związanej z rewitalizacją – w ramach PI 9b.

Zatrudnienie i zasoby pracy

- ❖ poprawa dostępu do zatrudnienia osób bezrobotnych, biednych zawodowo poszukujących pracy – w ramach PI 8i,
- ❖ wzrost przedsiębiorczości i samozatrudnienia – w ramach PI 8 iii,
- ❖ tworzenie warunków ułatwiających łączenie funkcji zawodowych z opiekuńczymi – w ramach PI 8iv i 8v,
- ❖ podnoszenie kompetencji oraz kwalifikacji przedsiębiorców i pracowników – w ramach PI 8v,
- ❖ poprawa stanu zdrowia zasobów pracy – w ramach PI 8vi.

Sytuacja społeczna i zdrowotna mieszkańców Wielkopolski

- ❖ inwestycje w infrastrukturę zdrowotną i społeczną – w ramach PI 9a,
- ❖ rewitalizacja fizyczna, gospodarcza i społeczna ubogich społeczności i obszarów miejskich i wiejskich – w ramach PI 9b,
- ❖ wspieranie przedsiębiorstw i gospodarki społecznej – w ramach PI 3c i 9v,
- ❖ zwiększenie aktywności społecznej i zawodowej osób zagrożonych wykluczeniem społecznym lub wykluczonych – w ramach PI 9i,
- ❖ zwiększenie dostępu do usług publicznych - w ramach PI 9iv.

Edukacja i uczenie się przez całe życie

- ❖ poprawa dostępu i jakości edukacji przedszkolnej i szkolnej – w ramach PI 10i,
- ❖ dopasowanie systemów kształcenia i szkolenia do potrzeb rynku pracy – w ramach PI 10iii,
- ❖ poprawa jakości szkolnictwa zawodowego – w ramach PI 10iv,
- ❖ inwestycje w infrastrukturę edukacyjną i szkoleniową – w ramach PI 10a.

Polityka spójności Unii Europejskiej jest najważniejszą płaszczyzną, obok polityk krajowych, regionalnych, do których odnoszą się zapisy kolejnego dokumentu - Strategii Wielkopolska 2030, który nadaje w regionie wiodącą rolę w zakresie planowania działań rozwojowych w zakresie społecznym, gospodarczym i przestrzennym, w tym w odniesieniu do gmin ze względu na system zintegrowanego planowania rozwoju wynikający z reformy systemu zarządzania rozwojem Polski – Ustawa o zmianie ustawy o zasadach prowadzenia polityki rozwoju – z 15.07.2020 (Dz. U. 2020, poz.1378) vacatio legis do 13.11.2020 r., z którego wynika konieczność opiniowania przez zarząd województwa projektów strategii rozwoju gmin.

Terytorialne ukierunkowanie Strategii Rozwoju Województwa „Wielkopolska 2030” zakłada dążenie do wykorzystania i wzmocnienia przewag konkurencyjnych regionu oraz zachowania spójności wewnątrzregionalnej. W dalszej części opracowania związek tej strategii z dokumentem „Strategii Rozwoju Gminy Kaźmierz na lata 2021 – 2030” będzie opisany szerzej.

Najbliższym odniesieniem dla „Strategii Rozwoju Gminy Kaźmierz na lata 2021 – 2030” będzie aktualizacja **Planu Lokalnego Rozwoju Powiatu Szamotulskiego 2004-2014**. W ramach tego aktualnego do końca 2020 roku dokumentu zdefiniowano cel nadrzędny oraz cele strategiczne:

Cel nadrzędny – Powiat Szamotulski stanowi miejsce o licznych atrakcjach turystycznych, jak również dobrym otoczeniu biznesowym. Celem nadrzędnym powiatu szamotulskiego jest stymulowanie tych strategicznych sektorów poprzez podnoszenie poziomu infrastruktury lokalnej, służącej poprawie sytuacji mieszkańców powiatu.

W ramach tego planu zdefiniowano trzy cele strategiczne:

Cel strategiczny I – Wzrost atrakcyjności turystycznej regionu:

- pielęgnacja kultury i dziedzictwa historycznego,
- zachowanie stanu dziedzictwa kulturalnego oraz jego promocja w skali ponadlokalnej,
- przebudowa infrastruktury z dziedziny turystyki i kultury,
- rozwój sportu i rekreacji,
- rozwój agroturystyki,
- ochrona środowiska naturalnego,
- podjęcie działań na rzecz podniesienia świadomości kulturalnej mieszkańców oraz w zakresie ochrony środowiska.

Cel strategiczny II – Wzrost atrakcyjności gospodarczej regionu:

- pobudzanie i wspieranie przedsiębiorczości na terenie powiatu,
- kształtowanie w społeczności lokalnej aktywnej, przedsiębiorczej postawy,
- rozwój otoczenia okołobiznesowego,
- przeciwdziałanie bezrobociu w powiecie,
- budowa i przebudowa infrastruktury technicznej, przede wszystkim drogowej.

Cel strategiczny III – Rozwój społeczny:

- budowa społeczeństwa informacyjnego,
- rozwój instytucjonalny,
- budowa i przebudowa infrastruktury społecznej i edukacyjnej,
- ochrona i promocja zdrowia,
- wspieranie inicjatyw z zakresu pomocy społecznej i polityki prorodzinnej,
- wzrost bezpieczeństwa publicznego.

2.4 PROGRAM ROZWOJU GMINY KAŻMIERZ NA LATA 2014 – 2020

Program Rozwoju Gminy Kaźmierz na lata 2014-2020 został opracowany metodą ekspercko-społeczną na podstawie Zarządzenia Wójta Nr 129/14 z dnia 9 lipca 2014 r.

W ramach tego dokumentu zdefiniowano wizję, obszary problemowe, cele rozwojowe, priorytety, kierunki działań oraz działania.

Wizją Gminy Kaźmierz jest:

Gmina Kaźmierz miejscem: zapewniającym wysoki poziom życia społeczno-ekonomicznego oraz rozwiniętą ofertę edukacyjną, kulturalną i sportową, przyjazną dla rozwoju przedsiębiorczości, z dobrą infrastrukturą komunikacyjną oraz pełną infrastrukturą wodno-kanalizacyjną, miejscem posiadającym dobrze rozwiniętą bazę turystyczną, chroniącym naturalne walory przyrodnicze, historyczne i kulturowe.

I. GOSPODARKA

Cel strategiczny: Rozwój gospodarczy Gminy Kaźmierz

Priorytety:

1. **Wysoki poziom rolnictwa i przetwórstwa rolno-spożywczego**
2. **Cel strategiczny: Aktywizacja gminy i podnoszenie jej atrakcyjności**
 - 2.1 Turystyczny rozwój gminy
 - 2.2 Poprawa atrakcyjności i konkurencyjności terenów gminy
 - 2.3 Rozwój budownictwa mieszkaniowego

II. INFRASTRUKTURA TECHNICZNA

Cel strategiczny: Rozwinięta infrastruktura techniczna

Priorytety:

1. **Poprawa warunków rozwoju społecznego, gospodarczego i warunków zamieszkania (wysoka jakość usług publicznych)**
 - 1.1 Kompleksowe uzbrajanie terenów w infrastrukturę: kanalizacyjną, wodociągową, gazową i elektryczną.
 - 1.2 Poprawa dostępności komunikacyjnej.

III. ŚRODOWISKO NATURALNE

Cel strategiczny: Prawidłowo funkcjonujący system ochrony środowiska

Priorytety:

1. **Utrzymanie wysokich walorów środowiska przyrodniczego.**
 - 1.1 Optymalizacja gospodarki wodno-ściekowej
 - 1.2 Racjonalna gospodarka odpadami
 - 1.3 Ochrona powietrza atmosferycznego
 - 1.4 Ochrona przyrody i działania edukacyjne.
2. **Dobrze zachowane dziedzictwo kultury**
 - 2.1 Ochrona cennych kulturowo obiektów

IV. SFERA SPOŁECZNA

Cel strategiczny: Podnoszenie standardu i warunków życia społecznego mieszkańców gminy

Priorytety:

1. **Wysoka jakość usług publicznych**
 - 1.1 Wysoki poziom kształcenia oraz opieki w szkołach i przedszkolach
 - 1.2 Bardzo dobry dostęp do świadczeń zdrowotnych
 - 1.3 Bogata oferta kulturalna, turystyczna, rekreacyjno-sportowa
 - 1.4 Bezpieczeństwo mieszkańców
 - 1.5 Opieka socjalna
2. **Aktywna i zintegrowana społeczność**
 - 2.1 Integracja społeczna

2.2 Wysoka aktywność społeczna

3. Społeczeństwo oparte na wiedzy

3.1 Dobra komunikacja społeczna, wzrost wykorzystania technologii informacyjno-komunikacyjnych

3. METODOLOGIA PRAC NAD DOKUMENTEM

W ramach prac nad dokumentem, proces planowania strategicznego i średniookresowego oparto na metodzie ośmiu etapów w ramach czterech faz procesu: przygotowania, diagnozowania, planowania i realizacji Strategii Rozwoju Gminy Kaźmierz 2021-2030. W metodyce prac nad tym dokumentem uwzględniono pięć zasadniczych kwestii:

- ❖ rozwój lokalny – to proces, działanie, a nie stan,
- ❖ podmiotem rozwoju lokalnego są nie władze lokalne, ale lokalna wspólnota: mieszkańców gminy (jeśli nawet dokument ten inicjuje władza samorządowa – robi to w interesie wspólnoty),
- ❖ motorem rozwoju są (głównie) siły i czynniki endogenne - wewnętrzne,
- ❖ gospodarka jest wprawdzie kluczem rozwoju lokalnego, ale rozwój lokalny, to coś więcej niż lokalny rozwój gospodarczy,
- ❖ kryterium rozwoju jest zadowolenie mieszkańców, zaspokojenie ich aspiracji, ich odczucie „poprawy warunków” i „podniesienia standardu”.

Diagnozę stanu społeczno-gospodarczego Gminy Kaźmierz postanowiono uzupełnić wnikliwą oceną stopnia realizacji Programu Rozwoju Gminy Kaźmierz w latach 2014-2020.

Wnioski z szerokiej dyskusji z grupą koordynacyjną oraz z sektorowymi zespołami roboczymi, dotyczące stopnia realizacji poprzedniego dokumentu w odniesieniu do prac nad nowym dokumentem, stanowią bogaty materiał uzupełniający o istotne dane porównawcze na temat stanu Gminy Kaźmierz uzyskane z różnych źródeł.

Dodatkowo, wśród mieszkańców Gminy Kaźmierz przeprowadzono ankietę w celu uzyskania opinii na temat zaspokojenie ich aspiracji, odczuć „poprawy warunków”, „podniesienia standardu życia” oraz ich oczekiwań na przyszłość, w związku z opracowywaniem nowego dokumentu „Strategia rozwoju Gminy Kaźmierz 2021-2030”.

Tego typu diagnoza została przeprowadzona zarówno w ujęciu statystycznym (dotyczyła przeszłości na podstawie danych statystycznych), jak również w ujęciu dynamicznym (prospektywnym), które uwzględnia możliwe do uzyskania zmiany w stanie społeczno-gospodarczym Gminy Kaźmierz, zaprezentowane w dokumentach strategicznych i średniookresowych powiatu szamotulskiego oraz województwa wielkopolskiego.

Głównym źródłem danych o stanie Gminy Kaźmierz i podstawą ich wykorzystania w syntetycznej części raportu oraz w kolejnej części (bardziej szczegółowej obejmującej lata 2016 – 2019) są:

- ❖ **Bank Danych Lokalnych GUS (BDL),**
- ❖ Strona Internetowa https://www.polskawliczbach.pl/gmina_Kaźmierz,
- ❖ **GUS, 31 XII 2019, 2018, 2017, 2010** – demografia w pigułce,
- ❖ **Statystyczne Vademecum Samorządowca (SVS, 2019),**
- ❖ **Raport o stanie Gminy Kaźmierz za 2019 r.** (maj 2020),
- ❖ **Raport o stanie Gminy Kaźmierz za 2018 r.** (maj 2019) oraz
- ❖ **Dane z roku 2019 pozyskane z Urzędu Gminy Kaźmierz (03. 2021 r.).**

Dane statystyczne publikowane w okresie od 2017 do 2019 r. przez GUS, czy też Urząd Statystyczny w Poznaniu na temat Województwa Wielkopolskiego z podziałem na Podregiony, Powiaty i Gminy, w tym dotyczące Gminy Kaźmierz oraz powiatu szamotulskiego odnoszą się odpowiednio do roku 2016, 2017, 2018 oraz w określonym zakresie pozyskanych z Urzędu Gminy Kaźmierz za rok 2019. Generalnie uzgodniono, iż w przypadku braku danych za rok

2019 (w celu uniknięcia chaosu diagnostycznego) „Diagnoza stanu Gminy Kaźmierz” prezentować będzie dane na rok 2018, bazując głównie na danych GUS, Urzędu Statystycznego w Poznaniu lub innych źródłach z ewentualnym odniesieniem do tendencji z dowolnie przyjętego roku np. 2010 lub innego.

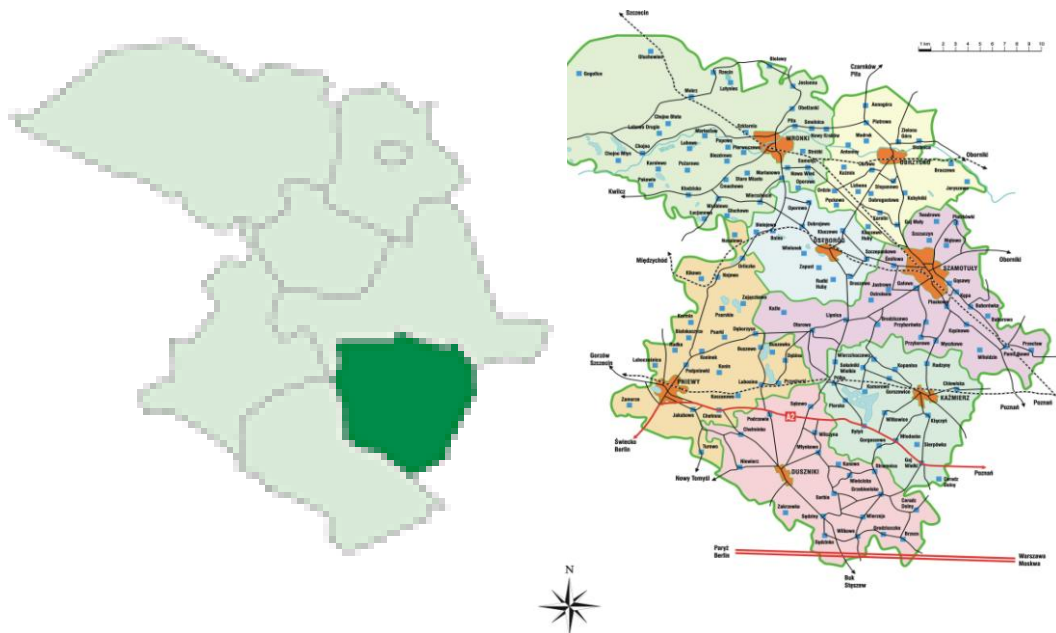
III. DIAGNOZA STANU SPOŁECZNO – GOSPODARCZEGO GMINY KAŹMIERZ

1. SYNTETYCZNA CHARAKTERYSTYKA GMINY

Gmina Kaźmierz pod względem położenia geograficznego i administracyjnego leży w północno-zachodniej części województwa wielkopolskiego, w południowej wschodniej części powiatu szamotulskiego.

Gmina Kaźmierz graniczy od północy z gminami: Szamotuły (powiat szamotulski), od południa z gminą Tarnowo Podgórne (powiat poznański), zachodu z gminą Duszniki oraz od wschodu z gminą Rokietnica.

Rys. 1. Położenie Gminy Kaźmierz



Podział Powiatu Szamotulskiego na jednostki gminne

Źródło: Opracowanie własne

Powiat Szamotulski składa się z 7 jednostek samorządu terytorialnego, do którego należą gminy: miejska Obrzycko, miejsko - wiejskie: Ostroróg, Pniewy, Szamotuły, Wronki oraz wiejskie: Duszniki, Kaźmierz i Obrzycko. Według danych GUS z 2020 r. powiat zajmuje 1119 km², co stanowi 3,75% powierzchni województwa wielkopolskiego.

Gmina Kaźmierz zajmuje 11,46% powierzchni powiatu szamotulskiego. Całkowita powierzchnia gminy wynosi 128,2 km². Liczba mieszkańców 8583 osób, w tym kobiet 51,1% (według GUS, stan na 31.XII.2019 r. ; źródło: <https://www.polskawliczbach.pl/gminakazmierz>). Siedziba gminy znajduje się w Kaźmierzu, w jej skład wchodzi 18 sołectw: Bytyń, Chlewiska, Dolne Pole, Gaj Wielki, Gorszewice, Kaźmierz, Kiączyn, Komorowo, Kopanina, Młodasko, Nowa Wieś, Piersko, Radzyny, Sierpówko, Sokolniki Małe, Sokolniki Wielkie, Wierzchaczewo, Witkowice.

Rys. 2. Gmina Kaźmierz



Źródło: www.gmina-kaźmierz.pl

Gmina Kaźmierz posiada dobrze rozwiniętą sieć komunikacyjną. Przez teren gminy przebiega łącznie 140,93 km dróg, tym: 10,5 km – droga krajowa nr 92; 4,1 km – droga wojewódzka nr 306; drogi powiatowe o łącznej długości 59,32 km oraz drogi gminne o łącznej długości 67,09 km. Z dróg gminnych nawierzchnię bitumiczną lub betonową ma 28,52 km, pozostałe drogi gminne o długości 24,45 km mają nawierzchnię gruntową. Około 20 km dróg powiatowych wymaga pilnego remontu.

Przez teren gminy, ze wschodu na zachód (przez Kaźmierz) przebiega linia kolejowa, dawniej relacji Rokietnica – Międzychód, obecnie wyłączona z ruchu.

Według podziału fizyczno-geograficznego J.Kondrackiego, Gmina Kaźmierz zlokalizowana jest w prowincji Niziny Środkowopolskiej, w podprowincji Pojezierza Południowo-Bałtyckiego, w makroregionie Pojezierza Poznańskiego – 315.51 – w mikroregionie: Pojezierza Międzychodzko-Pniewskiego 315.512.

Urozmaicona rzeźba Gminy Kaźmierz została ukształtowana w głównej mierze w trakcie wycyfywania się lądolodu w fazie poznańskiej zlodowacenia bałtyckiego. Większość powierzchni gminy zajmuje wysoczyzna dennomorenowa płaska i lekko falista nachylona w kierunku północno-wschodnim zbudowana z gliny zwałowej, piasków i żwirów wodnolodowcowych.

Podstawowymi formami terenu oraz krajobrazu naturalnego podkreślającymi szczególny charakter Gminy Kaźmierz są: *Wysoczyzna pagórkowata (w środkowej części gminy, pagórki morenowe (na południu gminy), Jezioro Bytyńskie, Dolina rzeki Samy (lewy dopływ Warty), Las Bytyński oraz Las Radzyński.*

Pod względem strukturalno-tektonicznym gmina położona jest w synklinorium szczecińsko-szamotołskim, do którego od strony wschodniej przylega elewacja szamotołsko-obornicka.

Podłoże mezozoiczne, zbudowane z frakcji marglisto-wapiennych kredy górnej zalega na rzędnej od 100 do 149 m n.p.m. Na utworach mezozoicznych zalegają twory kenozoiczne: trzeciorzędowe i czwartorzędowe, których miąższość wynosi 200-250 m.

Podstawowy poziom wodonośny Gminy Kaźmierz reprezentowany jest przez Dolinę Kopalną rzeki Samy – część wschodnia i południowa gminy zaliczono do Głównych Zbiorników Wód Podziemnych (GZWP nr 145). Jest to struktura wodonośna czwartorzędowa o dużych zasobach wód podziemnych stanowiąca podstawę zaopatrzenia w wodę Gminy Kaźmierz. Drugim poziomem wodonośnym jest miocen (trzeciorząd). Zbiornik wód mioceńskich jest dobrze izolowany przed przenikaniem zanieczyszczeń i nie wymaga specjalnej ochrony, lecz jedynie wyznaczenia strefy ochrony bezpośredniej.

Pokrywa glebowa gminy związana jest z głównymi jednostkami geomorfologicznymi: wysoczyzną morenową, doliną rzeki Samy i sferą czołowomorenową fazy poznańskiej. W poszczególnych jednostkach wytworzyły się gleby mało urozmaicone. W strefach morenowych dominują gleby brunatne i rdzawe, średnio zasobne w składniki i sklasyfikowane w słabszych klasach bonitacyjnych – głównie V, rzadziej w IV. Są to gleby o mniejszej przydatności z uwagi na okresowe niedobory wilgoci, wymagające przez to deszczowania, stąd odpowiadają one słabszemu kompleksowi rolniczemu: żytnio-ziemniaczanemu.

Bazując na danych demograficznych (https://www.polskawliczbach.pl/gmina_Kazmierz oraz GUS, 31.XII.2019), Gminę Kaźmierz w 2019 r. zamieszkiwało 8755 mieszkańców, z czego 50,9% stanowiły kobiety, a 49,1% mężczyźni.

Według danych Urzędu Statystycznego w Poznaniu – Województwo Wielkopolskie Podregiony, Powiaty, Gminy 2018, 2017, 2010, Gminę Kaźmierz w 2019 r. zamieszkiwało 8 755 mieszkańców, w 2018 r. 8583 mieszkańców, w 2017 r. 8475 mieszkańców, a w 2010 r. 8619. W latach 2010-2019 liczba mieszkańców wzrosła o 1,57%.

Wskaźnik gęstości zaludnienia w Gmina Kaźmierz w roku 2019 charakteryzował się niskimi wartościami w skali powiatu, podregionu i województwa (65 mieszkańców / km² w Gminie Kaźmierz) i był niższy od tego w powiecie szamotulskim (82 osoby / km²) i znacznie odbiegał od gęstości zaludnienia w województwa wielkopolskiego (117 osób / km²).

Bazując na danych demograficznych GUS, 31.XII.2019), w strukturze ludności Gminy Kaźmierz w 2019 r. według ekonomicznych grup ludności było: 21,7% (1900) osób w wieku przedprodukcyjnym, 62,0% (5428) osób w wieku produkcyjnym oraz 16,3% (1 427) osób w wieku poprodukcyjnym.

Bazując na danych demograficznych (https://www.polskawliczbach.pl/gmina_Kazmierz oraz GUS - rynek pracy w pigułce, 31.XII.2019), na 1000 mieszkańców w Gminie Kaźmierz pracowały w 2018 roku 154 osoby. Bezrobocie rejestrowane w 2019 r. w Gminie Kaźmierz wynosiło 2,0%, a w 2018 r. 1,8%, w tym było 2,6% kobiet.

Według GUS, stan na 31.12.2018 r. wśród osób aktywnych zawodowo - 931 mieszkańców Gminy Kaźmierz wyjeżdża do pracy do innych gmin, a 657 pracujących przyjeżdżało do pracy spoza gminy – tak więc saldo przyjazdów i wyjazdów do pracy było ujemne i wynosiło – 274 osób (wskaźnik salda 274/931 = 0,29).

18,0% - 168 aktywnych zawodowo mieszkańców Gminy Kaźmierz pracowało w sektorze rolniczym (rolnictwo, leśnictwo, łowiectwo i rybactwo), 47,4% - 441 w przemyśle i budownictwie, a 14,1% - 131 w sektorze usługowym (handel, naprawa pojazdów, transport, zakwaterowanie i gastronomia, informacja i komunikacja) oraz 1,3% - 12 pracowało w sektorze finansowym (działalność finansowa i ubezpieczeniowa, obsługa rynku nieruchomości), a 19,2% - 179 w pozostałych sektorach.

W Gminie Kaźmierz w rejestrze REGON, w 2019 r. zarejestrowanych było ogółem 958 podmiotów gospodarki narodowej, z czego 768 stanowiły osoby fizyczne prowadzące działalność gospodarczą. Dla porównania w 2018 zarejestrowanych było ogółem 900 podmiotów gospodarki narodowej, z czego 732 stanowiły osoby fizyczne prowadzące działalność gospodarczą, a w 2010 odpowiednio 686 oraz 575.

Na podstawie bilansów zasobów mieszkaniowych, w Gminie Kaźmierz w 2019 roku było 2 815 mieszkań, w tym oddano do użytku 123 nowych mieszkań. Na 1000 mieszkańców oddano do użytku 14,05 nowych lokali. Przeciętna powierzchnia użytkowa mieszkania w m² w 2019 roku w Gminie Kaźmierz wynosiła 91,2 z przeciętną liczbą 4,13 pokoi. Przeciętna powierzchnia użytkowa mieszkania na 1 osobę wynosiła 29,6m², przy przeciętnej liczbie osób na 1 izbę 0,72. Gmina Kaźmierz w 2019 roku dysponowała 36 lokalami komunalnymi.

Dla porównania w 2010 roku w Gminie Kaźmierz było 2 190 mieszkań o przeciętnej powierzchni użytkowej 85,5 m² z przeciętną liczbą 4,10 pokoi, przy przeciętnej liczbie osób na 1 izbę 0,85 i 24,6m² powierzchni użytkowa mieszkania na 1 osobę.

Biorąc pod uwagę instalacje techniczno-sanitarne - 100% mieszkań przyłączonych jest do wodociągu, 95,35% nieruchomości wyposażonych jest w ustęp spłukiwany, 92,93% mieszkań posiada łazienkę, 86,29% korzysta z centralnego ogrzewania, a 52,6% z gazu sieciowego.

W zakresie zabezpieczenia i porządku publicznego obszar Gminy Kaźmierz znajduje się pod nadzorem Rewiru Dzielnicowych w Kaźmierzu Komendy Powiatowej Policji w Szamotułach. W 2019 roku w Gminie Kaźmierz stwierdzono (w oparciu o dane powiatowe) 143 przestępstwa. Oznacza to, że na każdych 1000 mieszkańców odnotowano 16,44 przestępstw. Wskaźnik wykrywalności sprawców dla wszystkich przestępstw ogółem w Gminie Kaźmierz wynosi 84,00%.

W przeliczeniu na 1000 mieszkańców Gminy Kaźmierz, najwięcej stwierdzono przestępstw o charakterze kryminalnym - 10,86 (wykrywalność 79%) oraz przeciwko mieniu - 5,94 (wykrywalność 64%). W dalszej kolejności odnotowano przestępstwa drogowe - 2,11, (wykrywalność 97%), o charakterze gospodarczym - 2,77 (wykrywalność 88%), przeciwko życiu i zdrowiu - 0,26 (wykrywalność 100%).

W roku szkolnym 2019/2020 w Gminie Kaźmierz mieściło się 6 przedszkoli, do których uczęszczało 440 dzieci. Dostępnych było 499 miejsc. Dla porównania w 2008 roku w Gminie Kaźmierz mieściły się 2 przedszkola, w których do 9 oddziałów uczęszczało 200 dzieci (102 dziewczynki oraz 98 chłopców). Dostępnych było 175 miejsc. Poza tym w gminie funkcjonował i nadal funkcjonuje 1 żłobek, do którego uczęszcza 41 dzieci.

W roku szkolnym 2019/2020 w Gminie Kaźmierz funkcjonowały 2 szkoły podstawowe, w których w 38 oddziałach uczyło się 848 uczniów (413 kobiet oraz 435 mężczyzn). Dla porównania w 2008 roku w Gminie Kaźmierz placówkę miały 4 szkoły podstawowe, w których w 28 oddziałach uczyło się 544 uczniów (247 kobiet oraz 297 mężczyzn).

Ogólna subwencja oświatowa na oświatę i wychowanie w Gminie Kaźmierz w 2019 r. wyniosła 8 716 708 zł. tys. zł.

Wydatki Gminy Kaźmierz w 2019 roku na pomoc społeczną wyniosły 3 609 149,45 zł.

W okresie od 2014 do 2018 roku udział osób korzystających ze środowiskowej pomocy społecznej w ludności ogółem systematycznie maleje od 4,8% w 2014 r. do 3,9% w 2018 r.

Według Statystycznego Vademecum Samorządowca Urzędu Statystycznego w Poznaniu za 2019 rok oraz danych Gminnego Ośrodka Pomocy Społecznej w Kaźmierzu (stan na 31.XII.2019) ze środowiskowej pomocy społecznej ogólnie skorzystało 656 rodzin, a liczba dzieci, na które rodziny otrzymywały świadczenie wyniosła 955.

Zgodnie z informacjami G.EN. GAZ ENERGIA Sp. z o.o. - 52,6% terenu Gminy Kaźmierz jest zgazyfikowana. Mieszkańcy Gminy Kaźmierz w 100% korzystają z wodociągu oraz w 47% z kanalizacji.

Według Statystycznego Vademecum Samorządowca Urzędu Statystycznego w Poznaniu za 2019 rok, na terenie Gminy Kaźmierz w 2018 r. funkcjonowały 4 oczyszczalnie ścieków, z których korzystało 6 950 mieszkańców. Wśród innych instalacji i urządzeń gromadzenia i wywozu nieczystości w Gminie Kaźmierz w 2018 r. było 904 zbiorniki bezodpływowe i 67 przydomowych oczyszczalni ścieków. W Gminie Kaźmierz w 2019 r. było 970 zbiorników bezodpływowych i 83 przydomowe oczyszczalnie ścieków.

2. GOSPODARKA PRZESTRZENNA GMINY

Zagadnienia planowania przestrzennego (sporządzania studiów uwarunkowań i kierunków zagospodarowania przestrzennego oraz miejscowych planów zagospodarowania przestrzennego) oraz powiązanego z nim decyzje o warunkach zabudowy i zagospodarowania terenu należą do zadań własnych gminy.

W dokumencie KPZK 2030 dla Polski, jako naczelną zasadę wskazuje się konieczność dążenia do uzyskania ładu przestrzennego i zrównoważonego rozwoju. Powiązanie systemu planowania przestrzennego z planowaniem strategicznym oraz średniookresowym gminy jest bardzo ważne, ponieważ w aktualnie obowiązujących dokumentach Unii Europejskiej w perspektywie 2014-2020 oraz dokumentach krajowych i regionalnych jest mowa o wymiarze terytorialnym szeregu inwestycji rozwojowych.

Podstawowym elementem pozwalającym rozważać przyszłe zmiany jest aktywność gminy w zakresie sporządzania miejscowych planów zagospodarowania przestrzennego.

Obowiązująca zmiana Studium Uwarunkowań i Kierunków Zagospodarowania Przestrzennego Gminy Kaźmierz została przyjęta uchwałą Nr XXII/133/16 Rady Gminy Kaźmierz z dnia 18 kwietnia 2016 r.

Zgodnie z tym „Studium” ogólnym celem polityki przestrzennej Gminy Kaźmierz jest ukierunkowanie procesu podnoszenia standardu warunków życia mieszkańców gminy, podnoszenie atrakcyjności gminy – poprzez wykorzystanie terytorialnych warunków rozwoju oraz przeciwdziałanie degradacji walorów przyrodniczych gminy. Jednocześnie uznano, że konkretyzacja celu generalnego będzie następowała przez dążenie do osiągnięcia celów pośrednich, m.in. poprzez określenie predysponowanych do rozwoju podstawowych funkcji gminy. Ten układ funkcjonalno-przestrzenny określony w studium miał wyrażać dążenie do:

- ❖ Przeobrażenia struktury gospodarczej gminy z rolniczej na wielofunkcyjną.
- ❖ Stworzenia warunków dla zwiększenia zasobności gminy, jako organizacji samorządowej oraz dochodów jej mieszkańców.
- ❖ Ochrony oraz racjonalnego wykorzystania walorów przyrodniczych i dziedzictwa kulturowego.
- ❖ Polepszenia poziomu cywilizacyjnych warunków zamieszkania.
- ❖ Respektowania generalnej zasady zrównoważonego rozwoju.

W rezultacie w studium określono podstawowe kierunki rozwoju funkcjonalnego obszaru gminy w następujący sposób:

1. **Budownictwo typu jednorodzinnego** – (jako dopełnienie istniejącej tkanki mieszkaniowej) – skupiać się ono powinno głównie w rejonie Nowej Wsi, Kaźmierza, oraz Bytynia,
2. **Budownictwo typu letniskowego** – ta funkcja koncentrować się powinna na terenach wsi Radzyny i w sołectwach wokół Jeziora Bytyńskiego (Komorowo, Bytyń),
3. **Strefa wypoczynku i rekreacji** – dla rozwoju tej strefy wskazano przede wszystkim Komorowo i Bytyń (szczególnie rejon wokół Jeziora Bytyńskiego),
4. **Strefa aktywności gospodarczej** – zlokalizowana głównie przy drodze krajowej nr 92.

Ze studium wynika, że gmina w okresie od 2010 – 2016 posiadała 59 miejscowych planów zagospodarowania przestrzennego dla określonych obszarów, a w 2019 roku było ich 49.

Obowiązujące w gminie plany zostały sporządzone i uchwalone w różnym stanie prawnym. Część planów została sporządzona i uchwalona na podstawie nieobowiązujących już przepisów Ustawy z dnia 7 lipca 1994 r. o zagospodarowaniu przestrzennym, a część na podstawie obowiązującej obecnie Ustawy z dnia 27 marca 2003 r. o planowaniu i zagospodarowaniu przestrzennym.

Obowiązujące miejscowe plany zagospodarowania przestrzennego pokrywały łącznie 7,8% powierzchni Gminy Kaźmierz w 2016 roku, a w 2019 – 8,74%. W celu ustalenia zasad zabudowy i zagospodarowania terenu na pozostałym obszarze, nieobjętym ustaleniami obowiązujących miejscowych planów, wydawane są decyzje o warunkach zabudowy. Urząd Gminy w Kaźmierzu wydaje rocznie nawet ok. 150 decyzji o warunkach zabudowy.

Polityka przestrzenna Gminy Kaźmierz musi być przestrzennym wyrazem polityk cząstkowych, takich jak polityka mieszkaniowa, polityka terenami, polityka ochrony środowiska, polityka społeczna, polityka komunikacyjna, polityka rozwoju gospodarczego, polityka kultury i wypoczynku itp. Powinna ona wynikać z różnego rodzaju uwarunkowań (np. społecznych, ekofizjograficznych, przestrzennych/lokalizacyjnych itp.) i brać pod uwagę te uwarunkowania.

Liczbę, powierzchnię oraz strukturę i cechy charakterystyczne tych planów dla Gminy Kaźmierz do roku 2016 i 2019 przedstawiono w Tab.1. i Tab.2.

Tab.1. Liczba i powierzchnia miejscowych planów zagospodarowania przestrzennego w Gminie Kaźmierz do roku 2019, w tym uchwalonych na podstawie ustawy z 2003r.

	Liczba mpzp		Powierzchnia gminy z obowiązującymi mpzp				
	ogółem	ust.2003	ogółem				ust. 2003
	2019	2019	2016	2017	2018	2019	2019
	szt.	szt.	ha.	ha.	ha.	ha.	ha.
Kaźmierz	82	49	906	910	1040	1121	467

Źródło: Opracowanie Urząd Gminy Kaźmierz

Tab.2. Struktura i cechy charakterystyczne planowania miejscowego w Gminie Kaźmierz do r. 2019, w tym uchwalonych na podstawie ustawy z 2003r.

	Średnia pow. planu		Udział powierzchni objętej mpzp				Łączna powierzech. zmian	
	ogółem	ust.2003	ogółem				nierolnicza	nieleśna
	2019	2019	2016	2017	2018	2019	2019	
J.S.T.	ha.	ha.	%	%	%	%	ha.	ha.
Kaźmierz	13,67	9,53	7,10	7,1	8,11	8,74	0	0

Źródło: Opracowanie Urząd Gminy Kaźmierz

Miernikiem ruchu budowlanego na terenie gminy jest ilość wydawanych decyzji o zabudowie, która w 2019 roku, w większości – 116 dotyczyła zabudowy mieszkaniowej (jednorodzinnej). Zainteresowanie nowymi inwestycjami budowlanymi w skali gminy cechuje wzrostowa tendencja. Natężenie wydawania decyzji o warunkach zabudowy w Gminie Kaźmierz (2016-2019) obrazuje Tab.3.

Tab.3. Natężenie wydawania decyzji o warunkach zabudowy w Gminie Kaźmierz (2016-2019)

	Wydane decyzje o warunkach zabudowy											
	Ogółem				Dla zabudowy mieszkalnej				Dla zabudowy usługowej			
	2016	2017	2018	2019	2016	2017	2018	2019	2016	2017	2018	2019
J.S.T.	szt.	szt.	szt.	szt.	szt.	szt.	szt.	szt.	szt.	szt.	szt.	szt.
Kaźmierz	143	144	106	134	118	117	95	116	25	27	17	18

Źródło: Opracowanie Urząd Gminy Kaźmierz

Jak wynika z tab.3. średnia ilość wydawanych decyzji o warunkach zabudowy w Gminie Kaźmierz w latach 2016-2019 na poziomie 132 rocznie może świadczyć o dużym zainteresowaniu nowymi inwestycjami budowlanymi w tej gminie, pomimo spadku tej ilości w 2018 i 2019 r.

3. ZASOBY I STAN ŚRODOWISKA

3.1 KLIMAT

Klimat Gminy Kaźmierz cechuje się następującymi parametrami:

- ❖ Średnia suma opadów zawiera się w przedziale 500-550 mm/rok, a w okresie letnim (V-X) 300-350 mm.
- ❖ Pogody korzystne dla klimaterapii: kwiecień 80%, lipiec 80%, październik 80%.
- ❖ Pogody oszczędzające mają miejsce głównie latem (pogody silnie obciążające występują tylko zimą).
- ❖ Bioklimat typu słabo bodźcowy (powiązany od strony północnej z bioklimatem terenów leśnych – Puszcza Notecka, a od strony wschodniej z bioklimatem terenów zurbanizowanych – Poznań).
- ❖ Średnie nasłonecznienie w lecie 7,0-7,5 godzin.
- ❖ Średnia liczba dni zalegania pokrywy śnieżnej w roku 60-80 dni (w tym pokrywy śnieżnej > 10 cm – 20-30 dni, a >20 cm – 10-20 dni).
- ❖ Średnia liczba dni sezonu kąpieliskowego powyżej 120 dni/rok.
- ❖ Średni wskaźnik turystyczny klimatu: w lutym 0,65-0,70, w czerwcu 1,00-1,05.
- ❖ Bonitacja klimatyczna dla rolnictwa kształtuje się na poziomie 92-94 (przy 100 jako najwyższej wartości).
- ❖ Długość okresu wegetacyjnego około 210-220 dni.
- ❖ Liczba dni w roku z mgłą 40-60.

3.2 BUDOWA GEOLOGICZNA

Według podziału fizyczno-geograficznego J.Kondrackiego, Gmina Kaźmierz zlokalizowana jest w prowincji Niziny Środkowopolskiej, w podprowincji Pojezierza Południowo Bałtyckiego, w makroregionie Pojezierza Poznańskiego- 315.51 – w mikroregionie: Pojezierza Międzychodzko-Pniewskiego 315.512. Podstawowymi formami terenu oraz krajobrazu naturalnego podkreślającymi szczególnie charakter Gminy Kaźmierz są:

- ❖ *Wysoczyzna pagórkowata* (w środkowej części gminy) – obejmuje teren wraz z Jeziorem Bytyńskim, przechodzący na północny-wschód od jeziora w wysoczyznę falistą i dalej w obszar sandrowy zwany zastoiskiem kaźmierskim.
- ❖ *Pagórki morenowe* (na południu gminy) – stanowiące rozległy obszar ciągnący się od zachodu na południowy-wschód. Jest to jednocześnie najwyżej położona część gminy z kulminacją 110,4 m n.p.m. (Las Bytyński), co przy najniższym punkcie ok. 67 m n.p.m. (miejsce opuszczania gminy przez Samę) daje całkowitą deniwelację na terenie gminy rzędu blisko 43,5 m. Obszar ten stanowi również teren wododziału między zlewniami Warty i Obry.
- ❖ *Jeziro Bytyńskie* – największe na Pojezierzu Międzychodzko-Pniewskim o pochodzeniu lodowcowym typu wytopiskowego. Położone jest w środkowo-zachodniej części gminy, zgodnie z powierzchnią działek ewidencyjnych zajmuje obszar 348,58 ha i osiąga głębokość 3,0 m (max. 8,0 m). Na terenie jeziora znajduje się 6 wysp zajmujących powierzchnię 30,55 ha, z których cztery największe posiadają nazwy własne: Pierska, Komorowska, Bytyńska, Witkowicka. Według wyników badań prowadzonych przez WIOŚ w Poznaniu, w 2015 roku klasyfikacja poszczególnych elementów w jednolitej części wód przedstawia się następująco: biologicznych – V (stan zły), fizykochemicznych – stan poniżej dobrego, hydromorfologicznych – I skala, chemicznych – stan dobry.

- ❖ *Dolina rzeki Samy* (lewy dopływ Warty) – jedna z bardziej wyrazistych form terenu rozcinająca gminę z południa na północ. Rzeka wypływa w okolicach Batorowa i Przeźmierowa następnie, wpada do Jeziora Lusowskiego i prowadzi wody dalej na północ korytem o szerokości od 2 do 3 m i średniej głębokości 1 m. Na wysokości Kiączyna do Samy odprowadzany jest nadmiar wody z Jeziora Bytyńskiego za pośrednictwem Kanału Bytyńskiego. Przeciętna szerokość Doliny Samy wynosi 200-300 m, a maksymalnie w rejonie Gaju Wielkiego osiąga nawet 1000 m. Towarzyszy jej po obu stronach kilkusetmetrowej szerokości poziom sandrowy tworzący piaszczysty teras erozyjno-akumulacyjny, jej dno zalegają gleby bagienne. Poniżej Kaźmierza dolina posiada wyraźne zbocza o spadkach 10% i większych. Według wyników badań prowadzonych przez WIOŚ w Poznaniu, w punkcie pomiarowo-kontrolnym w Kiączynie w jednolitej części wód klasa poszczególnych elementów przedstawia się następująco: biologicznych – III, fizykochemicznych – potencjał poniżej dobrego, hydromorfologicznych – II skala.
- ❖ *Lasy Bytyńskie* – porastające pagórki morenowe w południowej części gminy. Przeważającym gatunkiem jest sosna pospolita, we fragmentach występują siedliska dębowo-grabowe z jarzębem brekini. W obrębie tego 900 ha kompleksu leśnego (Nadleśnictwo Pniewy) znajdują się 3 rezerваты przyrody (Bytyńskie Brzęki, Brzęki przy Starej Gajówce, Huby Grzybieńskie). Szczególny charakter tego kompleksu podkreślają liczne oczka wodne i deniwelacje terenu dochodzące do 15 m. Las Bytyński stanowi również ostoję dla zwierzyny.
- ❖ *Las Radzyński* – porastający wysoczyznę falistą na północy gminy. Obejmuje on siedliska borowe z drzewostanem sosny. Teren lasu stanowi obszar o dużych wartościach przyrodniczych.

Na terenie Gminy Kaźmierz występują surowce mineralne przydatne dla celów budowlanych są to: gliny, piaski i żwiry. Ponad to występują tutaj surowce energetyczne:

- ❖ Wkładki węgla brunatnego w mułkach plioceńskich.
- ❖ Ropa naftowa w złożu „Gaj Wielki” (wyeksploatowane).
- ❖ Złoża gazu ziemnego „Młodasko” i „Jankowice” eksploatowane obecnie przez Polskie Górnictwo Naftowe i Gazownictwo S.A. – Zielonogórski Zakład Górnictwa Nafty i Gazu. Złoże gazu występuje również w rejonie Otorowa (w Gminie Szamotuły), obejmuje ono swym zasięgiem północno-zachodnią część Gminy Kaźmierz i nie jest eksploatowane.
- ❖ Złoża gazu ziemnego w Chlewiskach przewidziane do eksploatacji po wybudowaniu gazociągu do Przybrody i dalej do Starego (Zakład Górnictwa Nafty i Gazu – Zielona Góra, Ośrodek Kopalń - Grodzisk Wielkopolski).

Poza tym w miejscowości Gorszewice na terenie o powierzchni ponad 7 ha znajdują się udokumentowane złoża torfu i gytii wapiennej.

3.3 GLEBY

Pokrywa glebowa gminy związana jest z głównymi jednostkami geomorfologicznymi: wysoczyzną morenową, doliną rzeki Samy i sferą czołowomorenową fazy poznańskiej. W poszczególnych jednostkach wytworzyły się gleby mało urozmaicone. W strefach morenowych dominują gleby brunatne i rdzawe, średnio zasobne w składniki i sklasyfikowane w słabszych klasach bonitacyjnych – głównie V, rzadziej w IV.

Są to gleby o mniejszej przydatności z uwagi na okresowe niedobory wilgoci, wymagające przez to deszczowania, stąd odpowiadają one słabszemu kompleksowi rolniczemu: żytnio-ziemniaczanemu.

Gleby zaliczane do dobrej III klasy bonitacyjnej zajmują północno-zachodnią, środkową i południowo-wschodnią część gminy. Są to gleby brunatne i czarne ziemie, stanowiące według rolniczej przydatności gleb kompleks pszenno-dobry i żytni bardzo dobry. Najgorszej klasy gleb w postaci piasków słabogliniastych zalegających na glinie występują jednak w północno-

zachodniej części gminy (kompleks żytnio-lubinowy). W dolinie rzeki Samy dominują gleby torfowe i mady, charakteryzujące się znaczną wilgotnością. Są to siedliska bardzo zbliżone do naturalnych, cenne pod względem przyrodniczym i podlegające ochronie.

Gmina Kaźmierz jest gminą rolniczą i charakteryzuje się w miarę dogodnymi warunkami dla działalności rolniczej. W zakresie gospodarstw rolnych dominują gospodarstwa o powierzchni powyżej 15 ha (32,6% / 90 szt.) oraz gospodarstwa o powierzchni od 1 do 5 ha (26,1% / 72 szt.). Kolejną grupę stanowią gospodarstwa od 10 do 15 ha (19,6% / 54 szt.) oraz gospodarstwa od 5 do 10 ha (15,2% / 42 szt.). Gospodarstw małych do 1 ha jest (6,5% / 18 szt.).

W Gminie Kaźmierz 2019 użytki rolnicze stanowiły 9558 ha, co stanowi 75,09 % całkowitej powierzchni gminy, która wynosi 12 728 ha,

w tym :

- grunty orne 8668 ha – 90,69 ha UR
- sady – 85 ha – 0,89 %
- łąki i pastwiska – 547 ha – 5,72 %
- grunty orne zabudowane – 144 ha – 1,50 %
- grunty pod stawami i rowami – 68 ha – 0,70 %
- grunty zakrzaczone i zadrzewione – 46 ha – 0,50 %
- nieużytki – obejmują powierzchnie – 288 ha – 2,26%
- lasy i grunty leśne – 1931 ha - 15,17%
- grunty pozostałe (mieszkaniowe, przemysłowe, kolejowe, rekreacyjne, drogi)– 595 ha – 4,67%
- grunty pod wodami – 356 ha – 2,80%.

Klasy bonitacji gleby w Gminie Kaźmierz:

Grunty orne 8668 ha, w tym klasa – II – 0,1%; III a – 18,7 %; III b – 23,5 %; IV a - 38,1 %; IV b – 7,3 %; V- 8,5 % oraz VI – 3,8 %

Użytki zielone: klasa III – 11,8 %; IV – 30,5 %; V - 37,4 % oraz VI – 20,3 %.

Przydatność gleby dla potrzeb rolnictwa wynika z jej podstawowej cechy - żyzności. Naturalną zdolność zaopatrywania roślin w wodę, tlen i składniki pokarmowe można zwiększyć przez stosowanie różnych zabiegów agrotechnicznych. Uzyskuje się w ten sposób glebę o odpowiedniej urodzajności, czyli zdolności produkcyjnej (tj. zdolności do wydawania wysokich plonów). Urodzajność jest wypadkową wielu czynników, z czego wynika, że gleby żyzne nie zawsze są urodzajne, natomiast gleby o małej żyzności mogą dawać wysokie plony.

Na terenie Gminy Kaźmierz 80,3% gruntów ornych zajmują gleby klas IIIa – IVb, zlokalizowane głównie we wschodniej części gminy. Zachodnia i północna część gminy położona jest na glebach niższych klas, natomiast południowa część obszaru to głównie tereny leśne.

Reasumując, Gmina Kaźmierz pod względem jakości rolniczej przestrzeni produkcyjnej ma dość korzystne warunki dla rozwoju rolnictwa:

- ❖ przewagę, bo około 42% gruntów ornych i sadów stanowią gleby bardzo dobre i dobre rolniczo,
- ❖ użytki zielone zajmują stosunkowo dużą powierzchnię (5,72%) i są w większości wartościowe,
- ❖ gmina reprezentuje stosunkowo wysoki poziom kultury rolnej i mało korzystne warunki wodne,
- ❖ gmina posiada dobre warunki pod względem możliwości różnorodnych upraw, a utrzymanie produktywności dobrych gruntów rolnych wymaga kształtowania krajobrazu rolniczego poprzez wzbogacanie w zadrzewienia śródpolne, inwestycje w zakresie „małej retencji” celem zachowania właściwej wilgotności gleb i gromadzenia wody w okresach podwyższonych opadów.

Wskaźnik rolniczej przestrzeni produkcyjnej w Gminie Kaźmierz wynosił 54,2 pkt., wobec powiatu szamotulskiego 65,3 pkt. w skali 100- punktowej.

3.4 LASY

Obszar Gminy Kaźmierz nie jest silnie zalesiony. Lasy w gminie zajmują 15,17% ogólnej powierzchni gminy (według danych GUS z 2019 r.) Największe zespoły leśne występują w południowej i północnej części gminy, są to:

- ❖ *Lasy Bytyńskie* – porastające pagórki morenowe w południowej części gminy. Przeważającym gatunkiem jest sosna pospolita we fragmentach występują zaś siedliska dębowo-grabowe z jarzębem brekini. W obrębie tego 900 ha kompleksu leśnego (Nadleśnictwo Pniewy) znajdują się 3 rezerваты przyrody (Bytyńskie Brzęki, Brzęki przy Starej Gajówce, Huby Grzybieniskie). Szczególny charakter tego kompleksu podkreślają liczne oczka wodne i deniwelacje terenu dochodzące do 15 m. Las Bytyński stanowi również ostoję dla zwierzyny.
- ❖ *Las Radzyński* – porastający wysoczyznę falistą na północy gminy. Obejmuje on siedliska borowe z drzewostanem sosny. Teren lasu stanowi obszar o dużych wartościach przyrodniczych.

Oprócz kompleksów leśnych gmina posiada zadrzewienia ochronne śródpolne, przywodne i przydrożne, najczęściej występujące w formie pasów o układach jedno lub dwurzędowych.

Leśnictwo w 2018 r.

Powierzchnia ogółem – 1866 ha,
w tym lasy publiczne – 1786 ha,
w tym własność gminy – 7 ha,
Lesistość – 14,6%.

3.5 WODY POWIERZCHNIOWE I PODZIEMNE

W Gminie Kaźmierz wody powierzchniowe stanowią: rzeka Sama oraz Jezioro Bytyńskie.

- ❖ *Rzeka Sama* wypływa w okolicach Batorowa i Przeźmierowa, następnie wpada do Jeziora Lusowskiego i prowadzi wody dalej na północ korytem o szerokości od 2 do 3 m i średniej głębokości 1 m. Na wysokości Kiączyna do Samy odprowadzany jest nadmiar wody z Jeziora Bytyńskiego za pośrednictwem Kanału Bytyńskiego. Przeciętna szerokość Doliny Samy wynosi 200-300 m, a maksymalnie w rejonie Gaju Wielkiego osiąga nawet 1000 m. Towarzyszy jej po obu stronach kilkusetmetrowej szerokości poziom sandrowy tworzący piaszczysty teras erozyjno-akumulacyjny, zaś jej dno zalegają gleby bagienne. Poniżej Kaźmierza dolina posiada wyraźne zbocza o spadkach 10% i większych. Według wyników badań prowadzonych przez WIOŚ w Poznaniu w punkcie pomiarowo kontrolnym w Kiączynie w jednolitej części wód klasa poszczególnych elementów przedstawia się następująco: biologicznych – III, fizykochemicznych – potencjał poniżej dobrego, hydromorfologicznych – II skala.
- ❖ *Jezioro Bytyńskie* - największe na Pojezierzu Międzychodzko-Pniewskim o pochodzeniu lodowcowym typu wytopiskowego. Położone jest w środkowo-zachodniej części gminy, zgodnie z powierzchnią działek ewidencyjnych zajmuje obszar 348,58 ha i osiąga głębokość 3,0 m (max. 8,0 m). Na terenie jeziora znajduje się 6 wysp zajmujących powierzchnię 30,55 ha, z których cztery największe posiadają nazwy własne: Pierska, Komorowska, Bytyńska, Witkowicza. Według wyników badań prowadzonych przez WIOŚ w Poznaniu w 2015 roku klasyfikacja poszczególnych elementów w jednolitej części wód przedstawia się następująco: biologicznych – V (stan zły), fizykochemicznych – stan poniżej dobrego, hydromorfologicznych – I skala, chemicznych – stan dobry.

W Gminie Kaźmierz podstawowy poziom wodonośny reprezentowany jest przez Dolinę Kopalną rzeki Samy – część wschodnia i południowa gminy – zaliczaną do Głównych Zbiorników Wód Podziemnych (GZWP nr 145). Jest to użyteczna struktura wodonośna czwartorzędowa o dużych zasobach wód podziemnych stanowiąca podstawę zaopatrzenia w wodę Gminy

Kaźmierz. Udokumentowane zasoby eksploatacyjne wód podziemnych ujęć w gminie z tego zbiornika wynoszą 280 m³/h. Rejon ten ma cienką warstwę izolacyjną (8-22 m) gruntu od powierzchni terenu i stąd wymaga ochrony przed zrzutem ścieków przemysłowych i komunalnych bezpośrednio do gruntu. Drugim poziomem wodonośnym jest miocen (trzeciorzęd). Zbiornik wód mioceńskich jest dobrze izolowany przed przenikaniem i nie wymaga specjalnej ochrony, lecz jedynie wyznaczenia sfery ochrony bezpośredniej.

Tab. 4 Ujęcia wód podziemnych

Lokalizacja	Wydajność w m ³ /h	Status prawny
Piersko	25	Własność Gminy Kaźmierz, administrowane przez ZUK w Kaźmierzu
Gaj Wielki	50	Własność Gminy Kaźmierz, administrowane przez ZUK w Kaźmierzu
Kaźmierz	120	Własność Gminy Kaźmierz, administrowane przez ZUK w Kaźmierzu
Młodasko	15	Własność i administracja Quadriga - Rusztowania Sp. z o.o. w Słubicach
Kiączyn	31	Własność ARENDA Sp. z o.o.
Stare	200	Własność i administracja Tarnowska Gospodarka Komunalna TP-KOM Sp. z o.o. w Tanowie Podgórnym
OSM Kaźmierz	18	Własność i administracja Średzka Spółdzielnia JANA „Zakład Produkcyjny w Kaźmierzu
Kiączyn	12	AGRO-KALI Sp. z o.o.
Kaźmierz	30	Własność i administracja Hochland POLSKA Sp. z o.o.
Chlewiska	12	Własność ANR , administrowane przez GR „Agroduet” Sp. z o.o.
Bytyń	6	Własność prywatna

Zródło: Opracowanie własne IG Kaźmierz

3.6 STAN I OCHRONA ŚRODOWISKA

Istotnymi uwarunkowaniami wpływającymi na kształtowanie kierunków zagospodarowania przestrzennego gminy, jej ogólną politykę przestrzenną i środowiskową są obiekty przyrodnicze objęte ochroną prawną. Na terenie Gminy Kaźmierz występują rezerваты przyrody:

- ❖ **Rezerwat leśny „Bytyńskie Brzęki”** – zespół florystyczny dębowo-grabowy z brekinia – ogólna powierzchnia 15,15 ha. Obowiązuje ochrona częściowa – powołany zarządzeniem Ministra Leśnictwa i Przemysłu Drzewnego z dnia 02.07.1959 r. (M.P. z 1959 r. Nr 78, poz.414). Otulinę rezerwatu stanowi pas o szerokości od 80 do 110 m. W drzewostanie na 77% powierzchni występuje sosna wprowadzona sztucznie, pozostałe 23% zajmują drzewostany dębowe (dąb szypułkowy i bezszypułkowy). W warstwie krzewów występuje grab pospolity, głóg, jarzab pospolity. Jarzab brekinia, dla ochrony którego założono rezerwat występuje bardzo nierównomiernie, a ogólna liczba drzew tego gatunku wynosi 110 sztuk.
- ❖ **Rezerwat leśny „Brzęki przy Starej Gajówce”** – zespół florystyczny dębowo-grabowy z dużym udziałem brekinii – ogólna powierzchnia 6,71 ha (dodatkowo powierzchnia otuliny wynosi 1003 ha). Obowiązuje ochrona częściowa – powołany zarządzeniem Ministra Leśnictwa i Przemysłu Drzewnego z dnia 02.07.1959 r. (M.P. z 1959 r. Nr 78, poz.413). W rezerwacie występuje 13 gatunków drzew i 9 gatunków krzewów. Gatunki panujące lub współpanujące to: sosna pospolita (13,4% powierzchni), modrzew europejski (7,8%), dąb szypułkowy (52,2%) i bezszypułkowy (26,5%), grab zwyczajny i brzoza gruczołkowata. Ponadto spotyka się topolę, osikę, dąb czerwony, klon zwyczajny, jabłoń, gruszę pospolitą, wiąz polny, jesion wyniosły i grab. Jarzab brekinii występuje w liczbie 37 sztuk.

- ❖ **Rezerwat leśny „Huby Grzebieniskie”** – las grądowy ze stanowiskiem obuwika i lilii złotogłówki – powierzchnia 14,73 ha. Obowiązuje ochrona częściowa – powołany zarządzeniem Ministra Leśnictwa i Przemysłu Drzewnego z dnia 02.07.1959 r. (M.P. z 1959 r. Nr 78, poz.415). Otulinę rezerwatu stanowi pas o szerokości od 80 do 150 m. Najmniejszy rezerwat, na którym występuje 12 gatunków drzew i 5 gatunków krzewów. Do drzew panujących zalicza się: dąb szypułkowy, grab zwyczajny, sosnę pospolitą. Gatunki chronione w rezerwacie to obuwnik pospolity, lilia złotogłów i listera jajowata.

Oprócz rezerwatów przyrody w Gminie Kaźmierz powołany został **Zespół Przyrodniczo – Krajobrazowy „Jezioro Bytyńskie”** w celu ochrony krajobrazu naturalnego oraz zachowania walorów widokowych, estetycznych, krajobrazowych, przyrodniczych i archeologiczno – kulturowych przez Radę Gminy Kaźmierz 19 września 2016 r. (Uchwała nr XXVIII/178/16, opublikowana 26 września 2016 r. w Dzienniku Urzędowym Województwa Wielkopolskiego, poz. 5643). Zespół obejmuje wszystkie działki stanowiące akwen jeziora wraz z pasmem trzcinowisk i roślinności szuwarowej wzdłuż linii brzegowej, a także z wyspami. Łącznie zajmuje powierzchnię 348,58 ha.

Rys. 3 Rzeźba terenu Gminy Kaźmierz



Źródło: Studium Uwarunkowań i Kierunków Zagospodarowania Przestrzennego Gminy Kaźmierz

POMNIKI PRZYRODY

Tab.5 Pomniki przyrody zlokalizowane na terenie Gminy Kaźmierz

LP.	NR DRZEWA	GATUNEK	OBWÓD PIERŚNICY	WYSOKOŚĆ	MIEJSCOWOŚĆ
			[cm]	[m]	
1.	451	Dąb szypułkowy	470	15	Sierpówko
2.	452	Lipa drobnolistna	370	15	Bytyń
		Lipa drobnolistna	290	13	Bytyń
3.	453	Dąb szypułkowy	515	16	Nowa Wieś
4.	410	Kasztanowiec zwyczajny	352	13	Bytyń
5.	409	Kasztanowiec zwyczajny	440	18	Bytyń
6.	192	Lipa drobnolistna	450	25	Stramnica
7.	193	Lipa drobnolistna	400	22	Stramnica
8.	194	Dąb szypułkowy	409	24	Stramnica
9.	195	Dąb szypułkowy	420	24	Stramnica
10.	196	Dąb szypułkowy	330	24	Stramnica
11.	197	Dąb szypułkowy	370	24	Stramnica
	198	Dąb szypułkowy	420	18	Stramnica
12.	474	Dąb szypułkowy	370	21	Bytyń
13.	475	Dąb szypułkowy	360	22	Bytyń
14.	476	Dąb szypułkowy	340	22	Bytyń
15.	477	Dąb szypułkowy	330	22	Bytyń
16.	478	Dąb szypułkowy	330	22	Bytyń
17.	479	Dąb szypułkowy	290	22	Bytyń
18.	480	Dąb szypułkowy	220	21	Bytyń
19.	283	Jarząb brekinia	148	—	Bytyń
		Jarząb brekinia	145	—	Bytyń
		Jarząb brekinia	44	—	Bytyń
20.	274	Jarząb brekinia	48	7	Bytyń
21.	275	Jarząb brekinia	113	15	Bytyń
22.	276	Jarząb brekinia	60	7	Bytyń
		Jarząb brekinia	94	12	Bytyń
		Jarząb brekinia	104	14	Bytyń
		Jarząb brekinia	66	9	Bytyń
		Jarząb brekinia	129	14	Bytyń
23.	277	Jarząb brekinia /7 drzew/	116-138	10-14	Bytyń
24.		Dereń świdwa	57, 58	6	Każmierz
25		Sosna zwyczajna	315	24	Kiączyn/ Sierpówko/
26.		Dąb szypułkowy	506	33	Stare Bytyń
27.		Wiąz szypułkowy	346	27	Kiączyn

Źródło: Opracowanie własne

Ponadto w zakresie ochrony przyrody należy uwzględnić:

- ❖ Zachowanie istniejącej zieleni naturalnej i półnaturalnej w postaci zadrzewień łągowych wzdłuż większych potoków oraz zadrzewień śródpolnych.
- ❖ Istniejącą zieleń urządzoną wzdłuż ciągów komunikacyjnych.
- ❖ Zalesienia gruntów nieprzydatnych dla rolnictwa celem zwiększenia zasobów leśnych gminy.

OBSZAR NATURA 2000

Teren Gminy Kaźmierz został ujęty w koncepcji sieci obszarów chronionych Europejskiej Sieci Ekologicznej Natura 2000. Celem utworzenia tej sieci jest zachowanie zarówno zagrożonych wyginieciem siedlisk przyrodniczych oraz gatunków roślin i zwierząt w skali Europy, ale też typowych, wciąż jeszcze powszechnie występujących siedlisk przyrodniczych, charakterystycznych dla 9 regionów biogeograficznych (tj. alpejskiego, atlantyckiego, borealnego, kontynentalnego, panońskiego, makaronezyjskiego, śródziemnomorskiego, stepowego i czarnomorskiego). W Polsce występują 2 regiony: kontynentalny (96% powierzchni kraju) i alpejski (4% powierzchni kraju). Dla każdego kraju określa się listę referencyjną siedlisk przyrodniczych i gatunków, dla których należy utworzyć obszary Natura 2000 w podziale na regiony biogeograficzne.

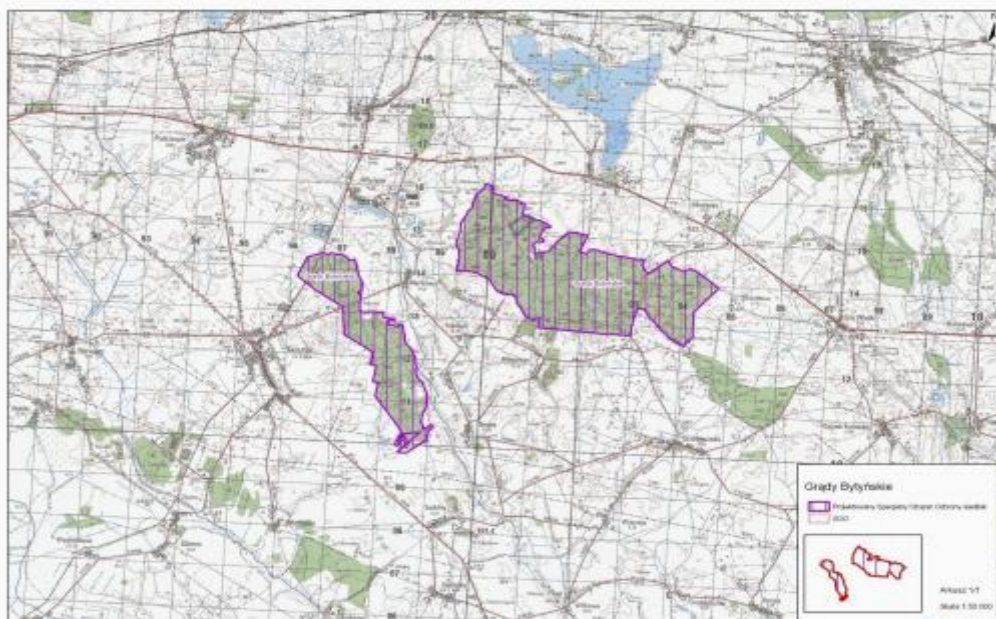
Podstawą prawną tworzenia sieci Natura 2000 jest dyrektywa Rady 79/409/EWG z dnia 2 kwietnia 1979 roku w sprawie ochrony dzikich ptaków i dyrektywa Rady 92/43/EWG z dnia 21 maja 1992 roku w sprawie ochrony siedlisk przyrodniczych oraz dzikiej fauny i flory, które zostały transponowane do polskiego prawa, głównie do Ustawy z dnia 16 kwietnia 2004 r. o ochronie przyrody. Sieć Natura 2000 tworzą dwa typy obszarów:

- ❖ Obszar specjalnej ochrony ptaków (OSO),
- ❖ Specjalne obszary ochrony siedlisk (SOO).

Podstawą wyznaczania obszarów Natura 2000 są kryteria naukowe. Najważniejszymi instrumentami realizacji celów sieci Natura 2000 są oceny oddziaływania na środowisko oraz plany ochrony siedlisk przyrodniczych i gatunków, dla których utworzono obszar Natura 2000. Działania ochronne winny uwzględniać wymogi gospodarcze, społeczne i kulturowe oraz cechy regionalne i lokalne danego obszaru Natura 2000.

W południowej części Gminy Kaźmierz, na pograniczu z Gminą Duszniki utworzono obszar chroniony Natura 2000 – „**Grądy Bytyńskie**”. Na terenie obiektu znajdują się 4 leśne rezerваты przyrody: „Brzęki przy Starej Gajówce”, „Bytyńskie Brzęki”, „Duszniczki” i „Huby Grzebieniskie”.

Mapa 1 Grądy Bytyńskie



Źródło: „Grądy Bytyńskie” Europejska Sieć Natura 2000 [https://natura2000.gdos.gov.pl/natura2000/pl/proste.php]

Obszar chroniony zajmuje łączną powierzchnię 1300,6 ha. Położone obok siebie dwa kompleksy leśne należą do najlepiej zachowanych w Wielkopolsce grądów. Cechują się zarówno bogactwem gatunków drzewiastych (m.in. liczne stanowiska jarząbu brekinii), jak i różnorodnością gatunków runa. Najbardziej interesującym gatunkiem jest obuwik, którego stanowisko jest jednym z nielicznych poza południową i południowo-wschodnią Polską. Oprócz niego w runie bardzo pospolicie występują inne gatunki chronione (lilia złotogłów, kruszczyk szerolistny, listera jajowata, wawrzynek wilczczyko), a także inne rzadsze nie chronione, ale na terenie obiektu występujące na licznych i bogatych stanowiskach (tj. Galium sylvaticum, Phyteuma spicata, Actaea spicata i In.). Niewielkie zabagnienia obecne na całym obszarze stanowią istotną ostoję dla wielu gatunków płazów, w tym również traszki grzebieniastej oraz ważki zalotki większej.

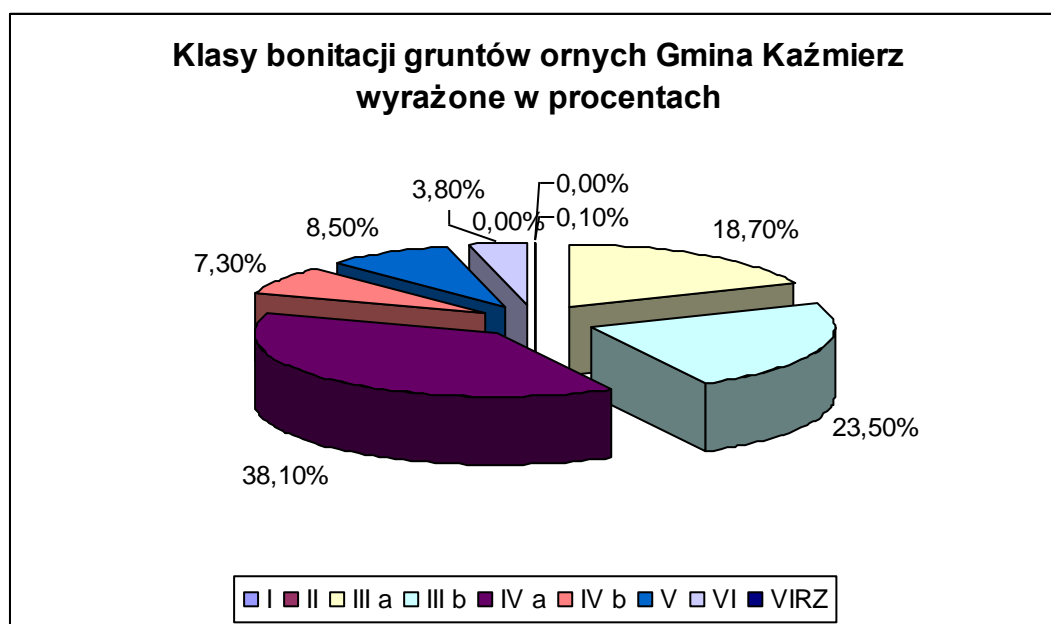
4. ROLNICTWO

Gmina Kaźmierz jest gminą rolniczą i charakteryzuje się w miarę dogodnymi warunkami dla działalności rolniczej.

Tab. 6 Klasy bonitacji gruntów ornych w Gminie Kaźmierz wyrażone w procentach na tle województwa wielkopolskiego

Klasy bonitacji gruntów ornych Gminy Kaźmierz wyrażone w procentach									
Obszar / klasy	I	II	IIIa	IIIb	IVa	IVb	V	VI	VIRZ
Gmina Kaźmierz	0	0,1	18,7	23,5	38,1	7,3	8,5	3,8	0
Wielkopolska	0	1	12	12	24	11	22	17	1

Rys. 4 Klasy bonitacji gruntów ornych w Gminie Kaźmierz



4.1 STRUKTURA WIELKOŚCI GOSPODARSTW I UŻYTKOWANIA ZIEMI W GMINIE KAŹMIERZ

W zakresie gospodarstw rolnych dominują gospodarstwa o powierzchni powyżej 15 ha (32,6% / 90 szt.) oraz gospodarstwa o powierzchni od 1 do 5 ha (26,1% / 72 szt.). Kolejną grupę stanowią gospodarstwa od 10 do 15 ha (19,6% / 54 szt.) oraz gospodarstwa od 5 do 10 ha (15,2% / 42 szt.) Gospodarstw małych do 1 ha jest (6,5% / 18 szt.). Strukturę wielkości gospodarstw i użytkowania ziemi w Gminie Kaźmierz przedstawiono w Tab. 7.

Tab.7 Struktura wielkości gospodarstw i użytkowania ziemi w Gminie Kaźmierz na tle powiatu szamotulskiego.

	Ogółem	do 1 ha	1-5 ha.	5-10 ha.	11-15 ha.	15 ha +.
J.S.T.	szt.	szt.	szt.	szt.	szt.	szt.
Kaźmierz	276	18	72	42	54	90
Powiat szamotulski	4304	1450	904	556	509	885

Źródło: Opracowano na podstawie danych Powszechnego Spisu Rolnego 2010 r.

Ilość gospodarstw rolnych według Powszechnego Spisu Rolnego 2020 r.

Bytyń – 10, Chlewiska – 1, Dolne Pole – 13, Gaj Wielki – 17, Gorszewice – 17, Kiączyn – 10, Komorowo – 8, Kaźmierz (sołectwo) – 37, Kopanina – 14, Młodasko – 6, Nowa Wieś (sołectwo) – 30, Pólko – 4, Radzyny – 17, Sierpówko – 1, Sokolniki Małe – 25, Sokolniki Wielkie – 2, Stramnica - 2, Wierzchaczewo – 3, Witkowice – 3.

Łącznie 220 gospodarstw.

4.2 ZASIEWY

Tab.8 Struktura zasiewów gospodarstw indywidualnych w 2010 roku w Gminie Kaźmierz na tle powiatu szamotulskiego

Jednostka terytorialna	zboża		ziemiaki	uprawy przem.	buraki cukrowe	rzepak i rzepik	strączki jadalne na zimno	warzywa grunto- we
	razem	podst.+mieszanki						
	ha	ha						
Kaźmierz	4679	3929	18	2040	373	1667	750	5
Powiat szamotulski	37901	35705	599	10712	2195	8364	2143	277

Źródło: Dane Powszechny Spis Rolny 2010 r.

4.3 HODOWLA

Hodowla w odróżnieniu od produkcji roślinnej obejmuje cykle produkcyjne dłuższe od rocznych, z tego powodu tylko część gospodarstw w Gminie Kaźmierz specjalizowała się w hodowli.

Tab.9 Hodowla i obsada zwierząt gospodarskich w Gminie Kaźmierz w 2010 roku na tle powiatu szamotulskiego.

Jednostka terytorialna	Liczba gospodarstw	bydło		Trzoda chlewna		konie	drób	
		razem	krowy	razem	lochy		razem	kury
		szt.	szt.	szt.	szt.		szt.	szt.
Kaźmierz	172	2258	742	11177	734	54	-	-
Powiat szamotulski	3467	18050	5724	153531	13716	740	239950 9	234304 7

Źródło: Dane Powszechny Spis Rolny 2010 r.

Tab.10 Źródła utrzymania gospodarstw rolnych w Gminie Kaźmierz w 2010 roku

Jednostka terytorialna	z dochodem z:					bez dochodu z:				
	dział. rol.	emeryt. i renty	poza rol. dział gosp	pracy najemnej	innych niezar. źródeł	dział. rol.	emeryt. i renty	poza rol. dział gosp	pracy najemnej	innych niezar. źródeł
	%	%	%	%	%	%	%	%	%	%
Kaźmierz	95,6	25,0	18,8	54,0	2,9	4,3	75,0	81,2	46,0	97,1

Źródło: Dane Powszechny Spis Rolny 2010 r.

5. SYTUACJA DEMOGRAFICZNA

5.1 SIEĆ OSADNICZA, GĘSTOŚĆ ZALUDNIENIA

Tab.11 Powierzchnia, ludność, zmiany zaludnienia Gminy Kaźmierz w latach 2016-2019 na tle powiatu szamotulskiego.

	Powierzchnia	Faktyczne miejsce zamieszkania stan na 31.12				zmiana 2019/2016	gęstość zaludnienia
	km ²	2016	2017	2018	2019	%	2019
		os.	os.	os.	os.		os./ km ²
J.S.T							
Kaźmierz	128,2	8312	8475	8583	8755	+1,05	68
Pow. szamotulski	1119,55	90417	90920	91185	91664	+1,01	82

Źródło: 2019 Statystyczne Vademecum Samorządowca / Polska (<http://www.polskawliczbach.pl/>)
Gmina Kaźmierz oraz GUS, 2019, 2018 i 2017 oraz Raport o stanie Gminy Kaźmierz 2018

Gmina Kaźmierz charakteryzuje się zwiększającą się liczbą mieszkańców, co na tle powiatu szamotulskiego w okresie 2016-2019 wypada korzystnie. Oznacza to, że gmina zabezpiecza w pełni warunki do życia i pracy dla chcących osiedlić się na jej terenie.

Przeciętnie w jednym sołectwie, których jest 18 w gminie, mieszka średnio 542 osób, a gęstość zaludnienia na km² wynosi 68 osób, co świadczy o stosunkowo małym rozproszeniu siedlisk. W badanym okresie w gminie zaobserwowano wzrost liczby mieszkańców o 443 osoby.

Dla porównania w roku 2010 Gminę Kaźmierz zamieszkiwało 8 619 mieszkańców - do roku 2019 nastąpił wzrost liczby mieszkańców o 136 osób (8755-8619).

5.2 RUCH NATURALNY

W Gminie Kaźmierz średni wskaźnik przyrostu naturalnego na 1000 mieszkańców w całym okresie 2016-2019 r. wyniósł (+3,90), i jest znacząco wyższy na tle powiatu szamotulskiego (+1,40). W 2017 roku odnotowano w Gminie Kaźmierz znaczny przyrost tego wskaźnika (+5,25).

O utrzymywaniu się tego korzystnego trendu w Gminie Kaźmierz świadczy odnotowany w roku 2010 dodatni wskaźnik przyrostu naturalnego na 1000 mieszkańców w wysokości 5,15.

W Gminie Kaźmierz wskaźnik przyrostu naturalnego na 1000 mieszkańców ma ciągle wartość dodatnią, co przedstawia tab.12.

Tab.12 Przyrost naturalny ludności Gminy Kaźmierz na tle powiatu szamotulskiego w latach 2016-2019

Przyrost naturalny na 1000 ludności w % ogółem					
J.S.T.	2016	2017	2018	2019	Średnia
Kaźmierz	+2,93	+5,25	+4,86	+2,54	+3,90
Powiat szamotulski	+0,47	+2,47	+1,53	+1,15	+1,40

Źródło: 2019 Statystyczne Vademecum Samorządowca / Polska (<http://www.polskawliczbach.pl/>)
Gmina Kaźmierz

5.3 MIGRACJA

W Gminie Kaźmierz w okresie 2016-2019 przez cały czas występowały dodatnie salda migracji mieszkańców, średnio na poziomie +1,21 o różnym nasileniu.

W 2019 roku zarejestrowano 248 zameldowań w ruchu wewnętrznym oraz 87 wymeldowań, w wyniku czego saldo migracji wewnętrznych wyniosło dla Gminy Kaźmierz +161.

W tym samym roku 2 osoba zameldowała się z zagranicy oraz odnotowano 1 wymeldowanie za granicę, co dało saldo migracji zagranicznych wynoszące +1.

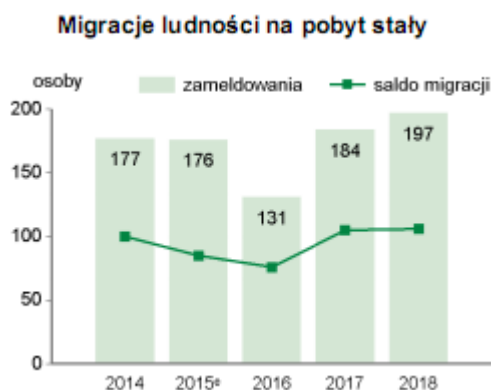
Tab.13 Salda migracji wewnętrznych i zewnętrznych Gminy Kaźmierz w latach 2016-2019

Saldo migracji wewnętrznej i zewnętrznej na 1000 ludności w % ogółem					
J.S.T.	2016	2017	2018	2019	Średnia
Kaźmierz	+1,06	+0,92	+1,23	+1,65	+1,21

Źródło: Opracowanie Urząd Gminy Kaźmierz

Współczynnik migracji oraz wskaźnik przyrostu naturalnego w Gminie Kaźmierz w całym okresie 2016-2019 miały wartość dodatnią. Wysokie wskaźniki migracyjne oraz przyrostu naturalnego korzystnie kształtują strukturę ludności gminy.

Rys. 5 Migracje ludności na pobyt stały 2014 - 2018



*Źródło: 2019 Statystyczne Vademecum Samorządowca / Polska (<http://www.polskawliczbach.pl/>)
Gmina Kaźmierz*

5.4 STRUKTURA LUDNOŚCI

Tab.14 Struktura ekonomiczna ludności w Gminie Kaźmierz na tle powiatu szamotulskiego w latach 2016-2019

J.S.T	W wieku przedprodukcyjnym w % ogółem				W wieku produkcyjnym w % ogółem				W wieku poprodukcyjnym w % ogółem			
	2016	2017	2018	2019	2016	2017	2018	2019	2016	2017	2018	2019
Kaźmierz	21,3	21,6	21,6	21,7	63,6	62,8	62,5	62,0	15,1	15,9	15,3	16,3
Powiat szamotulski	20,0	20,2	20,2	20,3	62,1	61,7	61,1	60,5	17,6	18,1	18,7	19,2

Źródło: GUS 2017, 2018, 2019 Gmina Kaźmierz Polska (<http://www.polskawliczbach.pl/>)

Struktura mieszkańców Gminy Kaźmierz analizowana według ekonomicznych grup wieku wykazywała korzystniejszą sytuację we wszystkich ekonomicznych grupach ludności: przedprodukcyjnej, produkcyjnej i poprodukcyjnej w stosunku do powiatu szamotulskiego w analizowanym okresie 2016-2019.

Udział ludności w wieku przedprodukcyjnym w Gminie Kaźmierz wynosił w 2019 roku 21,7% i był wyższy niż w powiecie szamotulskim (20,3%), co było efektem ponad dwukrotnie wyższego od powiatu wskaźnika przyrostu naturalnego na 1000 mieszkańców.

Wskaźnik udziału ludności w wieku poprodukcyjnym w Gminie Kaźmierz w roku 2019 wyniósł (16,6%) i był dużo niższy od tego w powiecie szamotulskim (19,2%), co świadczy o relatywnie wolniejszym procesie starzenia się mieszkańców Gminy Kaźmierz. W 2010 roku wskaźnik dla grupy mieszkańców w wieku przedprodukcyjnym wyniósł 21,2%, dla grupy produkcyjnej 65,7% i poprodukcyjnej 13,1%, co tłumaczy wzrost grupy poprodukcyjnej mieszkańców w 2019 roku do poziomu 16,6%.

Na uwagę zasługuje fakt dużego przyspieszenia procesu „starzenia” się mieszkańców w powiecie szamotulskim w okresie 2016 – 2019.

Tab.15 Wybrane dane demograficzne 2018 r.

Wybrane dane demograficzne w 2018 r.	Powiat	Gmina	Powiat=100
Ludność	91185	8583	9,4
w tym kobiety	46493	4384	9,4
Urodzenia żywe	996	104	10,4
Zgony	953	79	8,3
Przyrost naturalny	43	25	x
Saldo migracji ogółem	190	106	x

Wybrane dane statystyczne	2016	2017	2018	Powiat 2018
Ludność	8312	8475	8583	91185
Ludność na 1 km ²	65	66	67	81
Kobiety na 100 mężczyzn	104	104	104	104

Źródło: 2019 Statystyczne Vademecum Samorządowca Gmina Kaźmierz Polska
(<http://www.polskawliczbach.pl/>)

5.5 PROGNOZA DEMOGRAFICZNA

Prognoza, to najprościej rzecz ujmując, odpowiedź na pytanie: Jaka będzie przyszłość? Prognoza demograficzna, to twierdzenie o przyszłym stanie i strukturze ludności na określonym terytorium i w określonym momencie czasu (T. Kaczmarek, 1998).

Prognozowanie demograficzne stanowi bardzo istotny element programowania rozwoju, tak w skali krajowej, regionalnej jak i lokalnej. Szczególnie w sytuacji dużej dynamiki zmian w liczbie i strukturze ludności, prognozowanie demograficzne staje się podstawowym elementem wszelkich strategii i planów rozwoju, szczególnie w dziedzinach powiązanych społecznie, takich jak polityka mieszkaniowa, edukacyjna, socjalna czy zdrowotna.

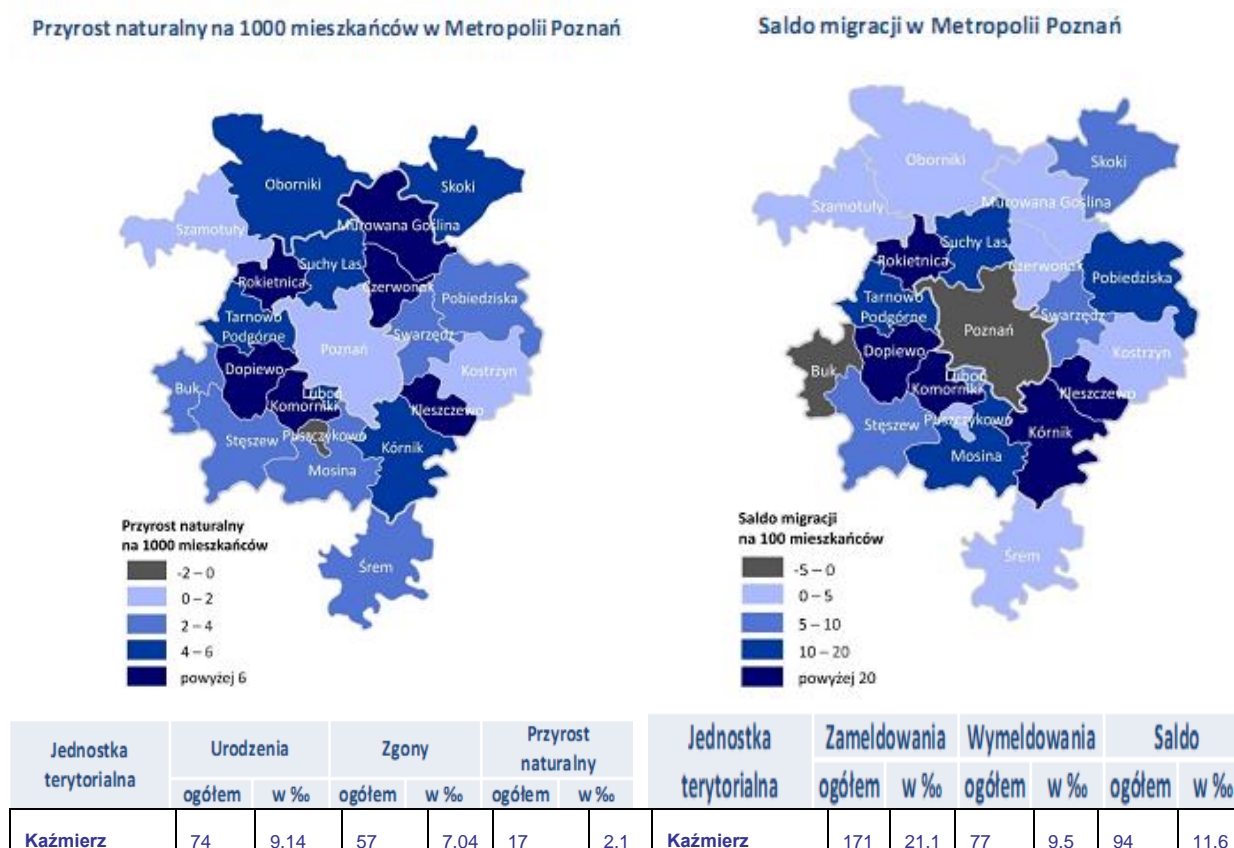
Koncepcja Kierunków Rozwoju Przestrzennego Metropolii Poznań opracowana przez Centrum Badań Metropolitalnych [CBM] Uniwersytetu Im. Adama Mickiewicza w Poznaniu z dnia 4 grudnia 2014 roku zakładała uwzględnienie takich danych jak:

- ❖ rozmieszczenie ludności na obszarze Metropolii Poznań,
- ❖ gęstość zaludnienia,
- ❖ struktura ludności wg ekonomicznych grup wieku w układzie obrębów ewidencyjnych (ludność w wieku przedprodukcyjnym, produkcyjnym, poprodukcyjnym),
- ❖ migracje,
- ❖ prognozy biologiczne dla gmin.

Prognozę biologiczną dla gmin, w tym dla Gminy Kaźmierz przeprowadzono w następujących etapach (Holzer, 2003):

- ❖ ustalenie wyjściowych struktur ludności wg płci, wieku i rozmieszczenia terytorialnego,
- ❖ „postarzenie” ludności już istniejącej na początku okresu objętego projekcją;
- ❖ oszacowania przyszłej (przewidywanej) liczby urodzeń,
- ❖ ustalenie wynikowych współczynników demograficznych

Rys.6 Przyrost naturalny na 1000 mieszkańców oraz saldo migracji w Metropolii Poznań, w tym w Gminie Kaźmierz



Prognoza biologiczna stanowi punkt wyjścia wszelkiego prognozowania. Wykonana prognoza biologiczna dla Gminy Kaźmierz, uwzględnia tylko zdarzenia demograficzne składające się na ruch naturalny ludności: urodzenia i zgony. W zakresie liczby urodzeń zakłada się, zatem tendencje, które są pochodną liczby kobiet i ich dzietności (przyjęto dzietność na poziomie typowej dla ludności wiejskiej).

Na potrzeby tej prognozy przyjęto kształtowanie się dzietności kobiet w najbliższych 15 latach w Gminie Kaźmierz na poziomie 1,34. Ważną kwestią jest prognozowanie liczby urodzeń w najbliższych latach według przyjętych (stałych) współczynników płodności. Aby obliczenia urodzeń były jak najbardziej wiarygodne, w pierwszej kolejności obliczono liczbę kobiet na koniec roku (stan na 31.12.2014), oraz dokonano postarzenia biologicznego populacji kobiet według pojedynczych roczników wieku. W przypadku umieralności przyjęto wartość z tablic trwania życia publikowane przez GUS (2013).

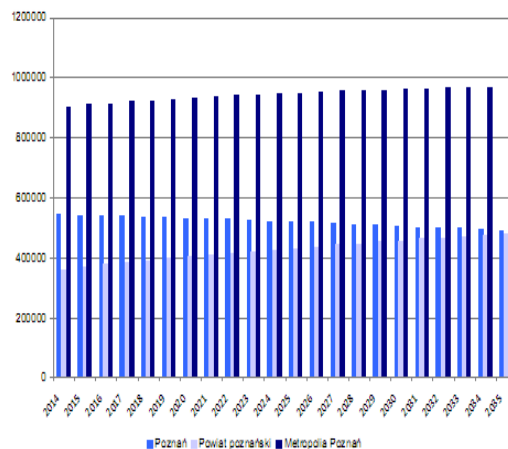
W prognozie demograficznej zakłada się, że rozwój populacji gminy oprócz składników ruchu naturalnego kształtować będą migracje. Założono utrzymanie dotychczasowych wskaźników migracji, a więc dodatniego salda migracji na poziomie ok. 106 osób rocznie, co daje wskaźnik ok. 18,11%. Prognoza demograficzna dla Gminy Kaźmierz zakłada generalnie kontynuację zdarzeń i procesów demograficznych, tzn. przewiduje dodatni przyrost naturalny i stały, dodać należy – duży, napływ liczby mieszkańców do gminy.

Prognoza biologiczna 2030

Gmina	Przyrost w % 2014-2030
Buk	27,30%
Czerwonak	24,32%
Dopiewo	27,67%
Kleszczewo	31,41%
Komorniki	27,37%
Kostrzyn	27,51%
Kórnik	26,12%
Luboń	21,38%
Mosina	24,26%
Murowana Goślina	26,36%
Oborniki	27,36%
Pobiedziska	21,93%
Poznań	12,13%
Puszczykowo	17,21%
Rokietnica	26,78%
Skoki	30,81%
Stęszew	25,59%
Suchy Las	23,26%
Swarzędz	25,64%
Szamotuły	21,23%
Śrem	24,75%
Tarnowo Podgórne	24,13%
Metropolia	18,27%

Przyrost o 174 577 osoby

Prognoza zmian zaludnienia w Metropolii Poznań (obszar Poznania i powiatu poznańskiego) do 2035 r. wg GUS



Źródło: Centrum Badań Metropolitalnych [CBM] Uniwersytetu Im. Adama Mickiewicza w Poznaniu 2014

Według powyższej prognozy biologicznej dla Metropolii Poznań obejmującej okres 2014 – 2030, przewiduje się przyrost mieszkańców o 174 577 osób, (18,27%), a dla Gminy Kaźmierz o 2068 osób w stosunku do stanu ludności w 2014 roku wynoszącego 8619 mieszkańców.

W 2030 roku szacunkowa liczba mieszkańców Gminy Kaźmierz wyniesie 10 687 osób, co daje wzrost o 24,00% w stosunku do stanu z 31.12.2014 r.

Podsumowanie i wnioski:

1. W Gminie Kaźmierz w perspektywie najbliższych dekad należy spodziewać się wzrostu ludności do poziomu 11 330 mieszkańców w 2033 roku oraz do poziomu 16 768 w roku 2048.
2. Do 2030 r. spodziewany jest duży wzrost ludności w wyniku zwiększania się zasobów migracyjnych (ludności w wieku produkcyjnym mobilnym) w powiecie szamotulskim, w województwie, jak też wzrostu liczby urodzeń przy wzroście zgonów.
3. Na zmiany ludnościowe w całym okresie 2014 – 2030 w mniejszym stopniu wpłynie ruch naturalny, a w większym ruch migracyjny.
4. Procesy zmiany struktury wieku związane z postarzeniem się ludności będą następować wolniej w Gminie Kaźmierz niż w powiecie szamotulskim, co będzie wymagać większej dbałości o politykę przestrzenną i planowanie infrastruktury dostosowanej do osób starszych.
5. W perspektywie taka struktura prowadzi będzie do wolniejszego niż przeciętnie starzenia się społeczeństwa – mniejsza grupa osób w wieku produkcyjnym zasili grupę osób w wieku poprodukcyjnym.
6. Z drugiej strony stosunkowo większa grupa ludzi w wieku przedprodukcyjnym będzie zasilać osoby grupy produkcyjnej.

6.PRZEDSIĘBIORCZOŚĆ

6.1 CECHY CHARAKTERYSTYCZNE RYNKU PRACY W GMINIE KAŻMIERZ.

Tab.16 Rynek pracy

RYNEK PRACY

2018	Powiat	Gmina
Pracujący ^a	23877	1318
Bezrobotni zarejestrowani	1181	96
w tym kobiety w %	66,8	67,7
Udział bezrobotnych zarejestrowanych w liczbie ludności w wieku produkcyjnym w %	2,1	1,8
Udział zarejestrowanych bezrobotnych kobiet w liczbie kobiet w wieku produkcyjnym w %	3,0	2,6

^a Bez podmiotów gospodarczych o liczbie pracujących do 9 osób oraz gospodarstw indywidualnych w rolnictwie.

2019	Gmina Kaźmierz
Pracujący	1226
Bezrobotni zarejestrowani	75
Udział bezrobotnych zarejestrowanych w liczbie ludności w wieku produkcyjnym w %	1,4
Udział bezrobotnych kobiet zarejestrowanych w liczbie kobiet w wieku produkcyjnym w %	1,8

Wybrane dane statystyczne	2016	2017	2018	Powiat 2018
Pracujący ^a na 1000 ludności	141	145	154	262
Udział bezrobotnych zarejestrowanych w liczbie ludności w wieku produkcyjnym (w %)	2,6	2,3	1,8	2,1

Wybrane dane statystyczne Gminy Kaźmierz	2016	2017	2018	2019
Pracujący na 1000 ludności	141	145	154	140
Udział bezrobotnych zarejestrowanych w liczbie ludności w wieku produkcyjnym w %	2,6	2,3	1,8	1,4

Wybrane dane demograficzne w 2018 r.	Powiat	Gmina	Powiat=100
Ludność w wieku:			
przedprodukcyjnym	18448	1854	10,0
produkcyjnym	55705	5365	9,6
poprodukcyjnym	17032	1364	8,0

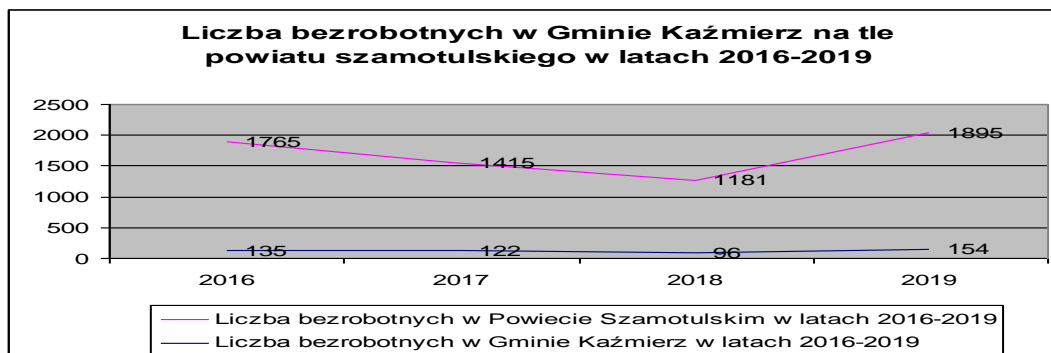
Wybrane dane demograficzne 2019 ilościowe i w %	Gmina Kaźmierz	
Ludności w wieku:	ilość	%
przedprodukcyjnym	1900	21,7
produkcyjnym	5428	62,0
poprodukcyjnym	1427	16,3

REGON

Podmioty gospodarki narodowej w rejestrze REGON w 2018 r.	Powiat	Gmina
OGÓŁEM	9124	900
w tym w sektorze:		
rolniczym	262	30
przemysłowym	1037	92
budowlanym	1429	150
na 10 tys. ludności	1001	1049
Osoby fizyczne prowadzące działalność gospodarczą na 10 tys. ludności	758	853

Źródło: 2019 Statystyczne Vademecum Samorządowca Gmina Kaźmierz / Polska (<http://www.polskawliczbach.pl/>)

Rys.7 Liczba bezrobotnych w Gminie Kaźmierz na tle powiatu szamotulskiego w latach 2016 – 2019



Źródło: Urząd Gminy Kaźmierz 03.2021

Lokalny rozwój gospodarczy Gminy Kaźmierz jest procesem wielowymiarowym, który integruje różne sfery działalności publicznej, szczególnie:

- ❖ społeczną: procesy zmian demograficznych i społecznych oraz zmiany w środowisku kulturalnym,
- ❖ środowiskową: zmiany w środowisku przyrodniczym i w infrastrukturze służącej ochronie tego środowiska,
- ❖ infrastrukturalną: rozwój infrastruktury w różnych dziedzinach istotnych dla rozwoju przedsiębiorczości,
- ❖ gospodarczą: procesy rozwoju bazy ekonomicznej gminy,
- ❖ przestrzenną: nowe formy zagospodarowania przestrzennego, zmiany w zagospodarowaniu, nowe zagospodarowane tereny.

Rozwój istniejącego potencjału gospodarczego gminy upatruje się z jednej strony w zmianie roli wsi i rolnictwa w lokalnej gospodarce, w kierunku kształtowania się wsi wielofunkcyjnej, a z drugiej strony w poprawie warunków dla lokalnej mikroprzedsiębiorczości.

Zmiana lokalnych uwarunkowań wiąże się także z realizacją określonych priorytetów w obrębie następujących trzech obszarów:

- ❖ rozwój infrastruktury technicznej,
- ❖ rozwój gospodarczy,
- ❖ rozwój infrastruktury społecznej.

W Gminie Kaźmierz w rejestrze REGON, w 2019 r. zarejestrowanych było ogółem 958 podmiotów gospodarki narodowej, z czego 768 stanowiły osoby fizyczne prowadzące działalność gospodarczą. Dla porównania w 2018 zarejestrowanych było ogółem 900 podmiotów gospodarki narodowej, z czego 732 stanowiły osoby fizyczne prowadzące działalność gospodarczą, a w 2010 odpowiednio 686 oraz 575.

W 2019 roku zarejestrowano 118 nowych podmiotów, a 60 podmiotów zostało wyrejestrowanych. Na przestrzeni lat 2009-2017 najwięcej (118) podmiotów zarejestrowano w roku 2019, a najmniej (40) w roku 2009.

W tym samym okresie najwięcej (72) podmiotów wykreślono z rejestru REGON w 2009 roku, najmniej (32) podmiotów wyrejestrowano natomiast w 2013 roku.

Według danych z rejestru REGON wśród podmiotów posiadających osobowość prawną w Gminie Kaźmierz najwięcej (56) było stanowiących spółki handlowe z ograniczoną odpowiedzialnością. Analizując rejestr pod kątem liczby zatrudnionych pracowników można stwierdzić, że najwięcej (927) było mikro-przedsiębiorstw, zatrudniających 0 - 9 pracowników. 2,9% (28) podmiotów jako rodzaj działalności deklarowało rolnictwo, leśnictwo, łowiectwo i rybactwo, jako przemysł i budownictwo swój rodzaj działalności deklarowało 28,0% (268) podmiotów, a 69,1% (662) podmiotów w rejestrze zakwalifikowanych była jako pozostała działalność.

Wśród osób fizycznych prowadzących działalność gospodarczą w Gminie Kaźmierz najczęściej deklarowanymi rodzajami przeważającej działalności są handel hurtowy i detaliczny; naprawa pojazdów samochodowych, włączając motocykle (21.9%) oraz budownictwo (19.9%).

Dla porównania w 2010 roku wskaźnik ilości podmiotów gospodarczych na 10 tys. ludności w wieku produkcyjnym wynosił w gminie 784, a dla osób fizycznych 657.

W Gminie Kaźmierz w rejestrze REGON, w 2018 r., zarejestrowanych było ogółem 900 podmiotów gospodarki narodowej, w tym w sektorze rolniczym 30 podmioty), w sektorze przemysłowym 92 podmioty i budowlanym 150 podmiotów oraz 778 podmiotów w pozostałej działalności).

W Gminie Kaźmierz wskaźnik obciążenia demograficznego według stanu na 31.12.2019 r. ludności w wieku nieprodukcyjnym na 100 osób w wieku produkcyjnym wynosił 35,0, ludności w wieku poprodukcyjnym na 100 osób w wieku produkcyjnym wynosił 26,3, a ludności w wieku poprodukcyjnym na 100 osób w wieku nieprodukcyjnym wynosił 75,1.

W wieku produkcyjnym mobilnym (18-44 lat) według stanu na 31.12.2019 r., w Gminie Kaźmierz, było 5 664 mieszkańców - 64,7%. W wieku produkcyjnym niemobilnym (45-64 lat) według stanu na 31.12.2018 r. było 3091 mieszkańców - 35,3%.

Tab.17 Liczba przedsiębiorstw działających na terenie Gminy Kaźmierz na tle powiatu szamotulskiego w latach 2016-2018

J.S.T.	Sektor publiczny			Sektor prywatny			Sektor osób fizycznych		
	2016	2017	2018	2016	2017	2018	2016	2017	2018
Kaźmierz	15	15	14	782	821	881	648	675	732
Ogółem ilość firm w 2018 :	900								
Powiat szamotulski	255	240	237	8397	8553	8827	6561	6638	6910
Ogółem ilość firm w 2018 :	9124								

Źródło: 2019 Statystyczne Vademecum Samorządowca Gmina Kaźmierz / Polska ([http:// www.polskawliczbach.pl/](http://www.polskawliczbach.pl/))

W Gminie Kaźmierz, w 2018 roku, na 931 mieszkańców aktywnych zawodowo w sektorze rolniczym pracowało: 168 mieszkańców (18,0%). Sektor ten ma dość korzystne warunki dla swojego rozwoju, reprezentuje stosunkowo wysoki poziom kultury rolnej, posiada również dobre warunki pod względem możliwości różnorodnych upraw, w tym możliwości wsparcia przedsiębiorczości dla gospodarstw rolnych na swoim terenie w certyfikowanej produkcji roślin ekologicznych poprzez wykorzystanie innowacyjnych procesów powiązanych z produkcją zdrowej żywności.

Potencjalnie istnieje, więc szansa, że przy wzroście zainteresowania rolników tym rodzajem produkcji rolnej, Gmina Kaźmierz może stać się w najbliższej przyszłości liderem na rynku, co jednak zależy od wielu czynników, głównie związanych z nakładami inwestycyjnymi.

Wielkość nakładów inwestycyjnych w przedsiębiorstwach powiatu szamotulskiego na 1 mieszkańca, na tle województwa wielkopolskiego w latach 2016-2018 przedstawia tabela 18.

Tab. 18 Nakłady inwestycyjne w przedsiębiorstwach powiatu Szamotulskiego na 1 mieszkańca na tle województwa wielkopolskiego w latach 2016-2018 (PLN)

J.S.T.	Nakłady inwestycyjne w przedsiębiorstwach na 1 mieszkańca (PLN)		
	2016	2017	2018
Powiat szamotulski	5050	5366	5897
Województwo wielkopolskie	4281	4323	4903

Źródło: 2019 Statystyczne Vademecum Samorządowca Gmina Kaźmierz / Polska ([http:// www.polskawliczbach.pl/](http://www.polskawliczbach.pl/))

Analizując tą tabelę zauważyć trzeba, że wysokość nakładów inwestycyjnych przedsiębiorstw w przeliczeniu na 1 mieszkańca w powiecie szamotulskim była wyższa w okresie 2016 – 2018 od tej w województwie wielkopolskim.

7. GOSPODARKA MIESZKANIOWA

7.1 WARUNKI MIESZKANIOWE

Na podstawie bilansów zasobów mieszkaniowych, w Gminie Kaźmierz w 2019 roku było 2 932 mieszkań, w tym do użytku oddano 123 nowych mieszkań. Na 1000 mieszkańców oddano do użytku 14,05 nowych lokali. Na każdych 1000 mieszkańców przypadało zatem 328 mieszkań.

Przeciętna powierzchnia użytkowa mieszkania w m² w 2019 roku w Gminie Kaźmierz wynosiła 91,2 m² z przeciętną liczbą 4,13 pokoi. Przepiętna powierzchnia użytkowa mieszkania na 1 osobę wynosiła 29,6 m², przy przeciętnej liczbie osób na 1 izbę 0,72. Gmina Kaźmierz w 2019 roku.

Biorąc pod uwagę instalacje techniczno-sanitarne 98,61% mieszkań przyłączonych jest do wodociągu, 95,35% nieruchomości wyposażonych jest w ustęp spłukiwany, 92,93% mieszkań posiada łazienkę, 86,29% korzysta z centralnego ogrzewania, a 46,07% z gazu sieciowego. Gmina Kaźmierz dysponowała 36 lokalami komunalnymi.

Dla porównania w 2010 roku w Gminie Kaźmierz było 2190 mieszkań o przeciętnej powierzchni użytkowej 97,2 m² z przeciętną liczbą 3,97 pokoi, przy przeciętnej liczbie osób na 1 izbę 0,85 i 24,6m² powierzchni użytkowa mieszkania na 1 osobę.

W 2018 roku oddano w Gminie Kaźmierz 85 mieszkań, w tym na potrzeby indywidualne 49 oraz 24 z przeznaczeniem na sprzedaż lub wynajem. W 2019 roku oddano w gminie 123 mieszkania, w tym na potrzeby indywidualne 41 oraz 82 z przeznaczeniem na sprzedaż lub wynajem.

Tab.19 Mieszkania w Gminie Kaźmierz w latach 2017-2018

MIESZKANIA		
Mieszkania oddane do użytkowania	2017	2018
OGÓŁEM	76	96
w tym:		
indywidualne	27	41
przeznaczone na sprzedaż lub wynajem	49	55
Zasoby mieszkaniowe	2017	2018
Mieszkania ^a	2722	2815
Przeciętna powierzchnia użytkowa ^a 1 mieszkania w m ²	90	90
Liczba wypłaconych dodatków mieszkaniowych	403	403
Zaległości w opłatach za mieszkanie w zasobach gminnych w tys. zł		42,6 ^b

a Na podstawie bilansów zasobów mieszkaniowych. b Dane za okres od początku powstania zaległości do końca okresu sprawozdawczego.

Wybrane dane statystyczne	2016	2017	2018	Powiat 2018
Mieszkania oddane do użytkowania na 10 tys. ludności	97	91	112	61

Źródło: 2019 Statystyczne Vademecum Samorządowca Gmina Kaźmierz

Tab. 20 Zasoby mieszkaniowe w Gminie Kaźmierz na tle powiatu szamotulskiego w latach 2016-2018 – wskaźniki

	Przeciętna powierzchnia użytkowa mieszkania w m ²			Przeciętna powierzchnia użytkowa mieszkania / 1 osobę w m ²			Liczba mieszkań na 1000 mieszkańców w sztukach		
	2016	2017	2018	2016	2017	2018	2016	2017	2018
J.S.T.									
Kaźmierz	89,9	87,7	87,9	28,6	29,0	29,6	319	321	328
Powiat szamotulski	84,8	81,2	81,2	27,1	27,5	28,0	320	323	328

Źródło: 2019 Statystyczne Vademecum Samorządowca Gmina Kaźmierz /

Z tabeli 19 wynika, iż powierzchnia użytkowa mieszkania na terenie Gminy Kaźmierz była większa od średniej w powiecie szamotulskim. Mniej więcej była taka sama w Gminie Kaźmierz liczba mieszkań przypadająca na 1000 mieszkańców, co w powiecie szamotulskim.

7.2 AKTYWNOŚĆ BUDOWLANA GMINY. DOSTĘPNOŚĆ MIESZKAŃ W STOSUNKU DO ZAPOTRZEBOWANIA

W Gminie Kaźmierz działało stosunkowo dużo firm w obszarze budownictwa, co nie przekładało się na odpowiednią dużą ilość mieszkań na terenie gminy. Zasoby mieszkaniowe w Gminie Kaźmierz w latach 2016-2018 przedstawia tab. 21.

Tab. 21. Komunalne zasoby mieszkaniowe w Gminie Kaźmierz w latach 2016-2018

J.S.T.	Mieszkania ogółem (szt.)			Liczba mieszkań (szt.)				
	2016	2016/ 1000 mieszk.	2016 śr. pow. (m ²)	2016	2017	2018	2018/ 1000 mieszk.	
Kaźmierz	2648	319	89,9	2648	2722	2815	328	
J.S.T.	Powierzchnia mieszkań socjalnych (m ²)				Powierzchnia mieszkań komunalnych (m ²)			
	2016	2017	2018	2016-18 śr. pow.	2016	2017	2018	2016-18 śr. pow.
Kaźmierz	-	-	-	-	1339,91	1339,91	1339,91	1339,91

Źródło: GUS Poznań Podregiony, Powiatu, Gminy 2019, 2018, 2017 Opracowanie: Urząd Gminy Kaźmierz

W latach 2016 – 2018 na terenie Gminy Kaźmierz obserwowano systematyczny stosunkowo duży rozwój budownictwa mieszkaniowego, który był realizowany w większości na potrzeby indywidualne. Z danych tab. 19 i 20 wynika, że mieszkania w Gminie Kaźmierz były większe niż przeciętne w powiecie szamotulskim.

W gminie wskaźnik nasycenia mieszkaniem wynosi 328 mieszkań/1000 mieszkańców (wg. danych GUS z 2018 r.), a przeciętna powierzchnia użytkowa mieszkania wynosiła 29,6 m² na osobę w gminie. Gmina deklaruje wzmoczenie działań w zakresie realizacji programu budowy mieszkań na swoim terenie w celu uzyskania minimalnego standardu europejskiego (400 mieszkań / 1000 mieszkańców).

Dla uzyskania tego minimalnego standardu europejskiego należałoby zrealizować dodatkowo około 690 mieszkań tj. około 69 mieszkań w skali każdego roku na terenie gminy, do roku 2030. Zwiększenie zasobu mieszkań do poziomu 3 505 będzie wynikało z lokalnych potrzeb w tym zakresie, ponieważ zgodnie z prognozą demograficzną przewidywany jest wzrost liczby mieszkańców w Gminie Kaźmierz do poziomu 10 687 osób w 2030 roku.

W kolejnych latach planowane są wydatki majątkowe w zakresie gospodarki mieszkaniowej – zakup gruntów, budowy budynków wielorodzinnych.

8. EDUKACJA

W roku szkolnym 2018/2019 w Gminie Kaźmierz 2 223 mieszkańców było w wieku potencjalnej nauki (3-24 lata), w tym 1 123 kobiet oraz 1 100 mężczyzn. Według Narodowego Spisu Powszechnego z 2011 roku 11,9% ludności posiadało wykształcenie wyższe, 2,3% wykształcenie policealne, 10,7% średnie ogólnokształcące, a 18,1% średnie zawodowe. Wykształceniem zasadniczym zawodowym legitymowało się 30,9% mieszkańców Gminy Kaźmierz, gimnazjalnym 5,2%, natomiast 19,7% podstawowym ukończonym. 1,1% mieszkańców zakończyło edukację przed ukończeniem szkoły podstawowej.

W porównaniu do całego województwa wielkopolskiego mieszkańcy Gminy Kaźmierz mają nieznacznie niższy poziom wykształcenia.

Wśród kobiet mieszkających w Gminie Kaźmierz największy odsetek miało wykształcenie podstawowe ukończone (23,5%) oraz zasadnicze zawodowe (22,7%). Mężczyźni najczęściej mieli wykształcenie zasadnicze zawodowe (39,7%) oraz średnie zawodowe (18,8%).

W roku 2018/2019 w Gminie Kaźmierz funkcjonowały 3 przedszkola, w których do 16 oddziałów uczęszczało 336 dzieci (167 dziewczynek oraz 169 chłopców). Dostępnych było 331 miejsc. Dla porównania w 2008 roku w Gminie Kaźmierz mieściły się 2 przedszkola, w których do 9 oddziałów uczęszczało 200 dzieci (102 dziewczynki oraz 98 chłopców). Dostępnych było 175 miejsc. W roku szkolnym 2019/2020 w Gminie Kaźmierz było 6 placówek wychowania przedszkolnego, które dysponowały 499 miejscami, a uczęszczało do nich 440 dzieci. W gminie funkcjonował 1 żłobek, do którego w 2019/2020 uczęszczało 41 dzieci.

W roku szkolnym 2018/2019 w Gminie Kaźmierz 17,6% mieszkańców objętych było wychowaniem przedszkolnym - w przedziale wiekowym 3-6 lat objętych było 18,2% wśród dziewczynek i 17,0% wśród chłopców. Na tysiąc dzieci w wieku przedszkolnym 1131 uczęszcza do placówek wychowania przedszkolnego. Na jedno miejsce w placówce wychowania przedszkolnego przypadało 0,81 dzieci w wieku przedszkolnym.

W roku szkolnym 2018/2019 w Gminie Kaźmierz funkcjonowały 2 szkoły podstawowe, w których w 38 oddziałach uczyło się 848 uczniów (413 kobiet oraz 435 mężczyzn). Na jeden oddział w szkołach podstawowych przypada 22 uczniów. Dla porównania w 2008 roku w Gminie Kaźmierz funkcjonowały 4 szkoły podstawowe, w których w 28 oddziałach uczyło się 544 uczniów (247 kobiet oraz 297 mężczyzn).

W grupie wiekowej 3-24 lata na poziomie podstawowym (7-12 lat) kształciło się 31,8% ludności (31,1% wśród dziewczynek i 32,5% wśród chłopców). Na 1 oddział w szkołach podstawowych przypadało 21,1 uczniów.

Współczynnik skolaryzacji brutto (stosunek wszystkich osób uczących się w szkołach podstawowych do osób w wieku 7-12 lat) wynosi 95,59. W grupie wiekowej 3-24 lata na poziomie ponadgimnazjalnym (16-18 lat) kształciło się 16,4% mieszkańców (16,4% wśród dziewczyn i 16,5% wśród chłopaków). W przedziale wiekowym odpowiadającym edukacji w szkołach wyższych (19-24 lat) znajdowało się 21,4% mieszkańców Gminy Kaźmierz w wieku potencjalnej nauki (21,5% kobiet i 21,3% mężczyzn).

Wydatki na oświatę i wychowanie w Gminie Kaźmierz w 2019 r. wyniosły 8 716 708 zł.

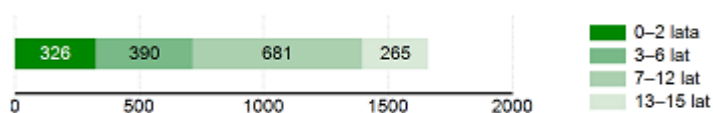
Tab.22 Dane dotyczące edukacji w Gminie Kaźmierz w 2019/2020

WYCHOWANIE I EDUKACJA 2019/2020	
ŻŁOBKI	Gmina Kaźmierz
Żłobki i kluby dziecięce	1
Dzieci przebywające w żłobkach i klubach dziecięcych w ciągu roku	41
EDUKACJA 2019/2020	
Placówki wychowania przedszkolnego, w tym	6
przedszkola	6
Miejsca w przedszkolach	499
Dzieci w placówkach wychowania przedszkolnego, w tym	440
przedszkolach	440
Szkoły podstawowe	2
Uczniowie szkół podstawowych	848
Liczba uczniów przypadająca na 1 oddział w szkołach podstawowych	21,2

Źródło: Dane Urzędu Gminy Kaźmierz

Edukacja	2016/17	2017/18	2018/19
Placówki wychowania przedszkolnego	5	6	5
w tym przedszkola	3	3	3
Miejsca w przedszkolach	315	315	331
Dzieci w placówkach wychowania przedszkolnego	417	420	428
w tym w przedszkolach	324	331	336
Szkoły podstawowe	4	4	4
Uczniowie szkół podstawowych	584	702	823
Gimnazja	1	1	1
Uczniowie szkół gimnazjalnych	300	206	95
Liczba uczniów przypadająca na 1 oddział w szkołach:			
podstawowych	20	21	21
gimnazjalnych	25	26	24

Ludność według wybranych grup wieku w 2018 r.



Źródło: GUS Poznań Podregiony, Powiaty, Gminy 2019, 2018, 2017/ Statystyczne Vademecum Samorządowca

W Gminie Kaźmierz systematycznie przeprowadza się remonty bieżące i inwestycyjne, które podnoszą standard budynków szkolnych i obniżają koszty ich eksploatacji. Stan techniczny obiektów jest i był dobry, a każdego roku czynione są starania, aby w budżecie gminy zagwarantować środki na edukację i utrzymanie właściwego poziomu szkół.

9. OCHRONA ZDROWIA, POMOC SPOŁECZNA I BEZPIECZEŃSTWO

9.1 OCHRONA ZDROWIA

Zdrowie jest dla człowieka najważniejszą wartością. Na jego stan wpływają cechy wrodzone, prozdrowotny tryb życia i jakość usług medycznych.

Troskę o zdrowie i instytucjonalną pomoc dotkniętym przez los powierzono samorządom oraz placówkom, które świadcząc usługi medyczne i socjalne mające obowiązek z tymi samorządami współpracować.

Jednym z wielu celów realizowanych przez samorząd lokalny dla mieszkańców w zakresie zdrowia powinno być opracowywanie i wdrażanie, w zależności od potrzeb, programów profilaktyczno-leczniczych adresowanych do określonych grup społecznych, bądź skoncentrowanych na określonych zagrożeniach zdrowotnych, z wykorzystaniem środków PO Kapitał Ludzki.

Poprawa poziomu jakości świadczonych usług opieki medycznej, jak również promowania prozdrowotnego trybu życia stanowiło cel 3 Strategii Rozwoju Powiatu Szamotulskiego na lata 2004 – 2014.

Usługi zdrowotne dla mieszkańców Gminy Kaźmierz realizowane są w systemie lokalnym i ponadlokalnym. Na terenie Gminy Kaźmierz usługi ochrony zdrowia zabezpiecza sześć świadczeniodawców:

- ❖ Przychodnia Leczniczo-Diagnostyczna Lekarzy Rodziny Lek.med. Kamila Przybecka-Ciborek, Kaźmierz, ul. Orzeszkowej 6,
- ❖ Praktyka lekarska lek. med. Andrzej Chełmniak, Kaźmierz, ul. Orzeszkowej 6,
- ❖ Poradnia Stomatologiczna „TEC- DENT” Kaźmierz, ul. Orzeszkowej 6,
- ❖ Specjalista Ginekolog – Położnik lek. med. Andrzej Teclaw, lek. med. Ireneusz Krysztofiak
- ❖ Pielęgniarsko Położniczy Ośrodek Medycyny Środowiskowo – Rodzinnej „FAMILIA” S.c. w Kaźmierzu, ul. Orzeszkowej 6,

- ❖ NZOZ Laboratorium Analityczne MEDIC – LAB s.c. Szamotuły ul. Wroniecka 26,
- ❖ Punkt pobierania materiałów do badań laboratoryjnych w Kaźmierzu, ul. Orzeszkowej 6,
- ❖ NZOZ Poznańskie Centrum Zdrowia ul. Włodkowica 28, 60-334 Poznań, Filia w Kaźmierzu 64-530 Kaźmierz, ul. Elizy Orzeszkowej 6,
- ❖ Bezpłatne Porady w ramach umowy z NFZ: Otolaryngologiczne, Urologiczne, Kardiologiczne, Dermatologiczne, Neurologiczne, Medycyna Pracy.
 - Pielęgniarsko – Położniczy Ośrodek Medycyny Środowiskowo – Rodzinnej „Familia” S.c. w Kaźmierzu, ul. Orzeszkowej 6,
 - Gabinet pielęgniarski w Szkole Podstawowej w Kaźmierzu,
 - EWI – DENT, Kaźmierz, ul. Złote Łany 1,
 - Salon Optyczny Natalia Nowakowska, Kaźmierz, ul. JP11 1.

Dodatkowo na terenie Gminy Kaźmierz, funkcjonują 3 apteki:

- ❖ Apteka Panaceum Jana Pawła II 11, 64-530 Kaźmierz,
- ❖ Apteka Eskulap Orzeszkowej 4/1, 64-530 Kaźmierz,
- ❖ Apteka DOZ Dbam o Zdrowie ul. Rynek 5, 64-530 Kaźmierz

Tab. 23 Ochrona zdrowia

2018	Powiat	Gmina
Przychodnie	45	5
Liczba osób przypadających na 1 przychodnię	2026	1717
Porady podstawowej opieki zdrowotnej udzielone na 1 mieszkańca	3,9	3,2

W 2018 r. wydatki na pomoc społeczną i pozostałe zadania w zakresie polityki społecznej wyniosły 1440,0 tys. zł

2019	Gmina Kaźmierz
Przychodnie	6
Liczba osób przypadająca na 1 przychodnię	1459
Porady podstawowej opieki zdrowotnej przypadające na 1 mieszkańca	3,3
Apteki	3

Źródło: GUS Poznań Podregiony, Powiaty, Gminy 2020, 2019, 2018, 2017/
Statystyczne Vademecum Samorządowca, Dane Urzędu Gminy Kaźmierz 03.2021

Analizując strukturę zachorowalności mieszkańców Gminy Kaźmierz na podstawie przyczyn zgonów jej mieszkańców z roku 2019 zwraca szczególną uwagę wysoka liczba osób chorujących na choroby układu krążenia (35,6%) oraz nowotwory (27,8%).

W mniejszym zakresie na terenie gminy odnotowano zachorowalność na choroby układu oddechowego (6,1%). Wskaźnik zgonów z powodu chorób układu krążenia i nowotworów w Gminie Kaźmierz na 10 tys. ludności wynosił 64,7 i był taki sam jak w powiecie szamotulskim.

9.2 POMOC SPOŁECZNA

Na terenie Gminy Kaźmierz zagadnieniami pomocy i opieki społecznej zajmuje się Gminny Ośrodek Pomocy Społecznej w Kaźmierzu.

GOPS w Kaźmierzu realizuje zadania z zakresu polityki społecznej na rzecz osób i rodzin, które nie są w stanie pokonać trudnej sytuacji, w jakiej się znalazły wykorzystując własne uprawnienia, zasoby i możliwości.

Głównym celem placówki jest zaspokajanie niezbędnych potrzeb życiowych osób i rodzin oraz umożliwienie im bytowania w warunkach odpowiadających godności człowieka, poprzez podejmowanie działań zmierzających do życiowego usamodzielnienia osób i rodzin oraz ich integracji ze środowiskiem gminnym.

Podstawą rozwiązywania problemów społecznych jest wsparcie rodziny w odbudowie prawidłowych relacji oraz właściwym wypełnianiu ról społecznych przez jej członków. Praca z rodziną połączona jest z działaniami ze strony środowiska, w tym również bliższych i dalszych krewnych oraz aktywnością członków tej rodziny.

W sytuacji, kiedy prawidłowe funkcjonowanie rodziny jest zaburzone, konieczne jest udzielenie pomocy także poprzez podjęcie skoordynowanych działań wszystkich instytucji i służb. Problemy występujące w rodzinie często są złożone i wymagają rozwiązań interdyscyplinarnych.

Tab. 24. Wysokość wydatków na pomoc społeczną i pozostałe zadania Gminnego Ośrodka Pomocy Społecznej w Kaźmierzu w 2019 r.

Wydatki na pomoc społeczną i pozostałe zadania z zakresu polityki społecznej	Gmina Kaźmierz
Ogółem wydatki:	3 609 149,45 zł

Źródło: GUS Poznań Podregiony, Powiaty, Gminy 2018/ Statystyczne Vademecum Samorządowca 2019 oraz dane Gminy Kaźmierz

Tab. 25. Wskaźnik udziału osób korzystających w Gminie Kaźmierz ze środowiskowej pomocy społecznej w ludności ogółem na tle powiatu i województwa w okresie 2014 – 2018



Świadczenie wychowawcze RODZINA 500+ w 2018 r.	Powiat	Gmina
Przeciętna miesięczna:		
liczba rodzin pobierających świadczenie	6532	656
liczba dzieci, na które rodziny otrzymują świadczenie	9924	955
Wyплаты świadczeń w tys. zł	59325,3	5732,9

W 2018 r. wydatki na przeciwdziałanie alkoholizmowi wyniosły 97 tys. zł

Źródło: GUS Poznań Podregiony, Powiaty, Gminy 2019, 2018, 2017/ Statystyczne Vademecum Samorządowca

Na podstawie danych uzyskanych z Gminnego Ośrodka Pomocy Społecznej w Kaźmierzu oszacowano, iż wskaźnik udziału osób korzystających ze środowiskowej pomocy społecznej w ludności ogółem w okresie 2014 – 2018 systematycznie maleje, a jego wysokość w 2018 roku wynosiła 3,9%, w powiecie szamotulskim 4,2%, a w województwie wielkopolskim 4,6%.

Tab.26 Liczba osób oraz rodzin korzystająca ze świadczeń pieniężnych i niepieniężnych w Gminie Kaźmierz w latach 2017-2019

LICZBA OSÓB / RODZIN			
Rodzaj świadczenia	2017	2018	2019
Świadczenie niepieniężne	76/44	92/92	101/101
Świadczenie pieniężne	97/93	113/113	98/98

Źródło: Ocena zasobów pomocy społecznej w latach 2017-2019

Tab.27 Poszczególne typy rodzin objęte w Gminie Kaźmierz pomocą społeczną w 2019 r. – liczba świadczeń

TYPY RODZIN	LICZBA ŚWIADCZEŃ
Bez dzieci	3442
Jedno dziecko	720
Dwoje dzieci	686
Troje dzieci	1457
Czworo i więcej dzieci	2366
Inne	3806

Źródło: Ocena zasobów pomocy społecznej w latach 2017-2019

Wydatki na pomoc społeczną i pozostałe zadania w zakresie polityki społecznej w Gminie Kaźmierz w 2019 r. wyniosły: 3 609 149,45 zł

9.3 BEZPIECZEŃSTWO

Zaspokajanie zbiorowych potrzeb mieszkańców należy do zadań własnych gminy. Obejmują one m. in. sprawy porządku publicznego, bezpieczeństwa obywateli oraz ochrony przeciwpożarowej i przeciwpowodziowej. W zakresie zabezpieczenia i porządku publicznego obszar Gminy Kaźmierz znajduje się pod nadzorem Komendy Powiatowej Policji w Szamotułach.

W 2019 roku w Gminie Kaźmierz stwierdzono szacunkowo (w oparciu o dane powiatowe) 1501 przestępstw. Oznacza to, że na każdych 1000 mieszkańców odnotowano 16,44 przestępstw. Jest to wartość znacznie mniejsza od wartości dla województwa wielkopolskiego oraz znacznie mniejsza od średniej dla całej Polski.

Wskaźnik wykrywalności sprawców przestępstw dla wszystkich przestępstw ogółem w Gminie Kaźmierz wynosi 84,0% i jest znacznie większy od wskaźnika wykrywalności dla województwa wielkopolskiego oraz znacznie większy od wskaźnika dla całej Polski. W przeliczeniu na 1000 mieszkańców powiatu szamotulskiego najczęściej stwierdzono przestępstw o charakterze kryminalnym - 10,86 (wykrywalność 79%) oraz przeciwko mieniu - 5,94 (wykrywalność 64%). W dalszej kolejności odnotowano przestępstwa drogowe - 2,11 (97%), o charakterze gospodarczym - 2,77 (88%) oraz przeciwko życiu i zdrowiu - 0,26 (100%).

Przed żywiołami mieszkańców gminy chronią członkowie 8 Ochotniczych Straży Pożarnych w Gminie Kaźmierz, z których kaźmierska OSP znajduje się w strukturze Krajowego Systemu Ratowniczo-Gaśniczego.

Brak danych w zakresie bezpieczeństwa weterynaryjnego, sanitarno-epidemiologicznego oraz nadzoru budowlanego uniemożliwia dokonanie szerszej oceny stanu bezpieczeństwa publicznego w Gminie Kaźmierz. W każdej z tych dziedzin występują obszary szczególnych zagrożeń, które nie zostały w tym etapie precyzyjnie określone.

10. INFRASTRUKTURA KOMUNIKACYJNO – TECHNICZNA

Na terenie Gminy Kaźmierz znajduje się sieć dróg gminnych, powiatowych i wojewódzkich o zróżnicowanym standardzie i stanie technicznym, ale ogólnie zapewniających właściwą obsługę wszystkich miejscowości.

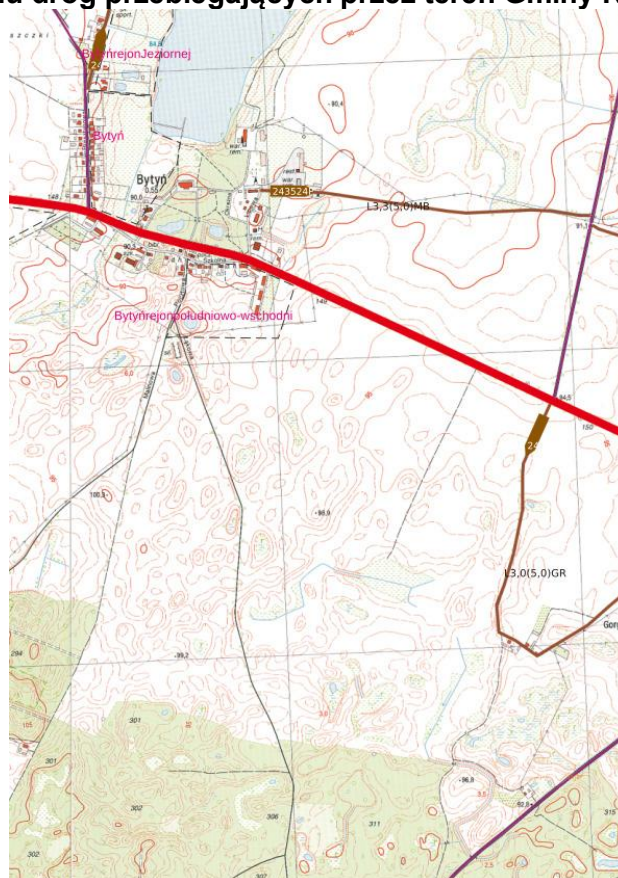
Tab. 28 Drogi gminne

	Gmina Kaźmierz
Drogi o nawierzchni ulepszonej	28,52 km
bitumiczne	28,12 km
betonowe	0,2 km
kostka	0,2 km
Drogi o nawierzchni nieulepszonej	14,12 km
bruk	1 km
łtuczeń	13,12 km
Drogi Gruntowe	24,45
żwir + żużel	5,3 km
naturalna z gruntu rodzimego	19,14 km
Razem	67,09 km

Źródło: Opracowanie Urząd Gminy Kaźmierz

Gmina Kaźmierz posiada dobrze rozwiniętą sieć komunikacyjną. Przez teren gminy przebiega łącznie 140,93 km dróg, tym: 10,5 km – droga krajowa nr 92; 4,1 km – droga wojewódzka nr 306; drogi powiatowe o łącznej długości 59,32 km oraz drogi gminne o łącznej długości 67,09 km. Z dróg gminnych nawierzchnię bitumiczną, z kostki lub betonową ma 28,52 km, pozostałe drogi gminne o długości 24,45 km mają nawierzchnię gruntową. Około 20 km dróg powiatowych wymaga pilnego remontu.

Rys. 8 Struktura układu dróg przebiegających przez teren Gminy Kaźmierz w 2019



Źródło: Urząd Gminy Kaźmierz 03.2021

Dobry system dróg wojewódzkich, powiatowych i gminnych zapewnia korzystne położenie Gminie Kaźmierz. Dzięki temu istnieje możliwość połączenia z Szamotułami (11,7 km) – siedzibą powiatu, z Tarnowem Podgórnym (10,0 km), z Dusznikami (18,5 km), z Rokietnicą (13,6 km), z Ostrorogiem (18,3 km), z Pniewami (24,4), z Bukiem (21,6), z Dopiewem (25,7), z Obrzyckiem (24,4 km), z Kuślinem (31,4 km) oraz z Poznaniem - Ogrody (25 km).

Przez teren gminy, ze wschodu na zachód (przez Kaźmierz) przebiega linia kolejowa, dawniej relacji Rokietnica – Międzychód, obecnie wyłączona z ruchu.

Drogi gminne wymagają remontów i modernizacji ich łączna długość wynosi 67,07 km, szczególnie tych o nawierzchni gruntowej o długości 24,45 km.

Tab.29 Infrastruktura techniczna Gminy Kaźmierz w 2018 roku

Wybrane dane statystyczne	2016	2017	2018	Powiat 2018
Ludność – w % ogółu ludności – korzystająca z instalacji:				
wodociągowej	100,0	100,0	100,0	97,1
kanalizacyjnej	46,5	47,2	47,0	69,7
gazowej	50,4	51,6	52,6	26,4
Gospodarka ściekowa i odpady w 2018 r.				
Oczyszczalnie ścieków				3
Ludność korzystająca z oczyszczalni ścieków				6950
Gromadzenie i wywóz nieczystości ciekłych:				
nieczystości ciekłe bytowe odebrane w m ³ (w ciągu roku)			42480,0	
zbiorniki bezodpływowe			904	
oczyszczalnie przydomowe			67	
Odpady komunalne zebrane w t (w ciągu roku)			2715	
w tym z gospodarstw domowych			2512	
Emisja zanieczyszczeń powietrza z zakładów szczególnie uciążliwych w 2018 r.				
Pyłowych w t				-
Gazowych w t				-

Źródło: Dane Urzędu Gminy Kaźmierz

Zgodnie z Raportem o stanie Gminy Kaźmierz za rok 2019 łączna długość sieci wodociągowej w Gminie Kaźmierz wynosi ponad 154,67 km. W 2019 roku na ogólną ilość 1920 budynków mieszkalnych w gminie podłączonych do sieci było:

- ❖ wodociągowej – 1899 (98,9%),
- ❖ gazowej – 1205 (62,8%), 93,07 km sieci, 1675 odbiorców gazu, 1312 przyłączy gazowych,
- ❖ kanalizacyjnej – 902 (47,0%),
- ❖ ciepłej – 33 (1,7%).

Długość sieci kanalizacji sanitarnej – 44,77 km.

Długość sieci wodociągowej – 154,67 km.

Z innych instalacji i urządzeń gromadzenia i wywozu nieczystości w Gminie Kaźmierz w 2019 r. było 970 zbiorników bezodpływowych i 83 przydomowych oczyszczalni ścieków. W 2019 roku odebrano 3040,5 ton odpadów komunalnych, w tym 2298 ton (zmieszanych) i 742,5 ton (posegregowanych). Z gospodarstw domowych gminy odebrano 2 512 ton.

Sieć wodociągowa i kanalizacyjna

W Gminie Kaźmierzu zaopatrzeniem mieszkańców w wodę zajmuje się Zakład Usług Komunalnych w Kaźmierzu. Długość sieci wodociągowej rozdzielczej w gminie w 2019 r. wynosiła 154,67 km. Do sieci podłączonych było 1899 budynków mieszkalnych. Na terenie gminy działają 3 gminne stacje uzdatniania wody: SUW Kaźmierz – z trzech studni o głębokości 70 m, 70 m, 71 m, średnia wielkość poboru wody wynosiła 1180 m³/dobę, SUW Piersko – z dwóch studni o głębokości 36,5 m oraz 167 m, średnia wielkość poboru wody wynosi 274 m³/dobę i SUW Gaj Wielki – z dwóch studni o głębokości 44 i 59 m, średnia wielkość poboru wody wynosi 400 m³/dobę.

Sieć kanalizacji zbiorczej w gminie miała w 2019 roku długość 44,77 km. Sieć ta położona jest w miejscowościach: Bytyń, Kaźmierz, Kiączyn, Piersko, Witkowice. Do sieci kanalizacyjnej podłączonych było 582 budynków mieszkalnych. Na terenie gminy działały 4 biologiczno-mechaniczne oczyszczalnie ścieków: Kiączyn (890 m³/dobę), Witkowice (170 m³/dobę), Pólko i „Hochland” Kaźmierz.

W Gminie Kaźmierz w 2019 roku odebrano 41113,3 m³ (w ciągu roku) nieczystości ciekłych, bytowych, dowożonych oraz nieczystości ciekłych komunalnych, dowożonych w ilości 21.555,2 m³ (w ciągu roku).

10.1 ZAOPATRZENIE W GAZ, ENERGIĘ ELEKTRYCZNĄ, CIEPŁO

Zaopatrzenie w gaz ziemny realizowane jest w oparciu o „Program gazyfikacji Gminy Kaźmierz. Źródłem gazu dla gminy jest Kopalnia Gazu Młodasko w miejscowości Stare (należąca do PGNIG S.A. w Warszawie, Oddział Zielonogórski, Zakład Górnictwa Nafty i Gazu – Zielona Góra, Ośrodek Kopalń Grodzisk Wilk.).

Gaz jest przesyłany za pośrednictwem sieci redukcyjnej I-go stopnia stanowiącej element stacji zdawczo-odbiorczej gazu przy kopalni. Jedyńm dostawcą gazu ziemnego na terenie gminy jest G.EN.GAZ ENERGIA S.A. z siedzibą w Tarnowie Podgórnym.

Do tej pory gaz został doprowadzony do miejscowości: Kaźmierz, Kiączyn, Chlewiska, Radzyny, Kopanina, Gorszewice, Sokolniki Małe, Sokolniki Wielkie, Gaj Wielki, Bytyń, Piersko, Pólno. Obecnie do sieci podłączonych jest 1205 budynków, 1312 przyłączy, 1675 odbiorców, 93,07 km sieci gazowej i 17,62 km przyłączy, zużycie gazu w 2019 r. 4 829 224 m³ (dane G.EN GAZ ENERGIA Sp. z o.o. za rok 2019).

Przez obszar gminy ze wschodu na zachód, równoleżnikowo od miejscowości Góra na południe od Bytnia, w kierunku na Młynkowo, przebiegają dwa rurociągi naftowe PERN S.A. Również przy północno-zachodniej granicy gminy biegnie nitka gazociągu tranzytowego – na północ od miejscowości Wierzchaczewo i Czyściec, przy której projektowana jest druga nitka.

Zaopatrzenie terenu Gminy Kaźmierz w energię elektryczną odbywa się z sieci elektroenergetycznej należącej do ENEA Operator Sp. z o.o.. Na obszarze gminy nie ma linii i stacji transformatorowych o napięciu 200 kV. Przez teren gminy przebiega tylko linia napowietrzna wysokiego napięcia 110 kV relacji Szamotuły – Tarnowo Podgórne. Źródłem zasilania obszaru gminy w energię elektryczną są trzy stacje transformatorowe 110/15kV (tzw. GPZ-y): GPZ Tarnowo Podgórne, GPZ Szamotuły i GPZ Pniewy. Sieć średniego napięcia 15 kV to linie napowietrzne łącznie liniami stanowiącymi odgałęzienia do poszczególnych stacji transformatorowych 15/04 kV. Od 2012 roku w większości buduje się linie kablowe 15 kV.

Zapotrzebowanie na ciepło zasobów mieszkaniowych w Gminie Kaźmierz realizowane jest w indywidualnych kotłach odbiorców oraz przez energię ciepłą wytworzoną w czterech sieciach ciepłych. Sieci te zasilane są z kotłowni opalanych gazem ziemnym. Sieci ciepłe zarządzane są przez: Spółdzielnię Mieszkaniową Kaźmierz i Zakład Usług Komunalnych w Kaźmierzu i zaopatrują mieszkańców w c.o. i c.w.u.

Największą sieć ciepłą (zarządzana przez SM Kaźmierz) znajduje się w Kaźmierzu i zasila w ciepło: 10 bloków mieszkalnych, budynek przedszkola, spółdzielni mieszkaniowej oraz pałac. Kotłownia w Kiączynie zasila mieszkania w trzech blokach, a kotłownia w Sokolnikach Wielkich zaspokaja potrzeby ciepłe mieszkańców w trzech blokach oraz w budynku dawnej szkoły podstawowej.

Zakład Usług Komunalnych w Kaźmierzu zarządza jedną kotłownią, która zasila w ciepło: 3 bloki mieszkalne (54 mieszkania), Ośrodek Zdrowia, Urząd Gminy oraz budynek wielofunkcyjny, w którym znajdują się: posterunek policji, OPS, salka konferencyjna oraz pomieszczenia gospodarcze.

10.2 GOSPODARKA ODPADAMI KOMUNALNYMI W GMINIE KAŻMIERZ

Ustawą z dnia 1 lipca 2011 roku o zmianie ustawy o utrzymaniu czystości i porządku w gminach oraz niektórych ustaw, nałożono na samorządy obowiązek gospodarowania odpadami.

W związku z powyższym Gmina Kaźmierz w 2012 r. przystąpiła do Związku Międzygminnego Centrum Zagospodarowania Odpadów SELEKT z siedzibą w Czempiniu. Związek ten realizuje wszystkie zadania gminy w zakresie odbioru odpadów komunalnych na terenie Gminy Kaźmierz.

Tab. 30 Gospodarka ściekowa i odpady w Gminie Kaźmierz w 2018 r.

Gospodarka ściekowa i odpady w 2018 r.	
Oczyszczalnie ścieków	3
Ludność korzystająca z oczyszczalni ścieków	6950
Gromadzenie i wywóz nieczystości ciekłych:	
nieczystości ciekłe bytowe odebrane w m ³ (w ciągu roku)	42480,0
zbiornik bezodpływowa	904
oczyszczalnie przydomowa	67
Odpady komunalne zabrane w t (w ciągu roku)	2715
w tym z gospodarstw domowych	2512

11. KULTURA I DZIEDZICTWO

Działalność kulturalna w Gminie Kaźmierz organizowana jest głównie przez Bibliotekę Publiczną i Centrum Kultury w Kaźmierzu, których podstawowym zadaniem jest zaspakajanie potrzeb i aspiracji kulturalnych społeczeństwa poprzez: organizowanie imprez artystycznych (koncerty, wystawy, spektakle), prowadzenie amatorskich zespołów artystycznych, organizowanie festynów, zabaw, rozwijanie u dzieci i młodzieży umiejętności gry na instrumentach muzycznych, inspirowanie działań kulturalnych i wychowawczych, zapewnianie pomocy merytorycznej i organizacyjnej ruchowi kulturalnemu na terenie gminy, współpraca z organizacjami i stowarzyszeniami, a także szkołami, przedszkolami i innymi instytucjami w zakresie upowszechniania kultury.

Biblioteka Publiczna i Centrum Kultury w Kaźmierzu jest inicjatorem i organizatorem cyklicznych imprez masowych oraz tych o charakterze kameralnym. Do corocznych wydarzeń organizowanych przez tę placówkę należą m. in.: Dni Gminy Kaźmierz, Dożynki, Mikołajki, Dzień Kobiet, koncerty muzyki poważnej i rozrywkowej, festiwale, spotkania kabaretowe, współorganizacja finałów Wielkiej Orkiestry Świątecznej Pomocy.

Biblioteka szczyci się bogatym księgozbiorem, który jest do dyspozycji mieszkańców w Kaźmierzu, jak również w jej filiach w Bytniu i Gaju Wielkim oraz w punktach bibliotecznych w Sokolnikach Wielkich i w przedszkolu w Kaźmierzu (działalność zawieszona).

W bibliotece odbywają się: spotkania autorskie, wystawy, lekcje biblioteczne i pogadanki. Pod opieką instruktorów wszyscy chętni pracują w sekcjach, kołach zainteresowań i zespołach artystycznych. Ponadto działa amatorski ruch artystyczny, skupiający dzieci, młodzież i dorosłych.

Tab.31 Kultura Gminy Kaźmierz w 2018 r.

KULTURA

Biblioteki w 2018 r.	Powiat	Gmina
Biblioteki filie	18	3
Czytelnicy w bibliotekach publicznych	12465	1813
Wypożyczenia księgozbioru na 1 czytelnika w wol.	20	18

Instytucje kultury ^a w 2018 r.	Powiat	Gmina
O G Ó Ł E M	14	1
Imprezy	1351	31
uczestnicy imprez	139410	2350
Grupy artystyczne	68	4
członkowie	1326	80
Koła/kluby/sekcje	70	12
członkowie	5941	185

^aCentra, domy i ośrodki kultury, kluby i świetlice.

Kultura Gminy Kaźmierz w 2019 r.

Biblioteka w 2019 roku	Gmina Kaźmierz
Biblioteki i filie	Biblioteka Kaźmierz + 2 filie
Czytelnicy w bibliotece publicznej	1881
Wypożyczenia z księgozbioru na 1 czytelnika w wol.	16
Instytucja kultury w 2019 roku	Gmina Kaźmierz
Ogółem:	
Imprezy	57(biblioteka) + 26 (GOK)=83
Uczestnicy imprez	2079+1600
Grupy artystyczne	4
Członkowie	72
Koła/kluby/ sekcje	10

Zródło: GUS Poznań Podregiony, Powiaty, Gminy 2019, / Statystyczne Vademecum Samorządowca 2019

Gmina Kaźmierz ma bogatą tradycję historyczną, która jest podtrzymywana i kultywowana w działalności kulturalnej.

Pierwsza historyczna wzmianka o miejscowości Kaźmierz pochodzi z 1298 r., kiedy to biskup poznański Andrzej zaliczył kościół w Kaźmierzu do archidiakonatu poznańskiego większego. Jako miasto Kaźmierz pojawia się po raz pierwszy w roku 1384. Prowadzone badania wskazują na wcześniejszą o około 200 lat metrykę miasta. W 1530 r. Zygmunt Stary zezwolił na urządzenie w Kaźmierzu jarmarku w dniu św. Reginy (7 września) oraz targów cotygodniowych we wtorki. Miasto prywatne Kaźmierz było własnością Świdwów Szamotulskich, w XVII w. – Niegolewskich, w XVIII w. Moszczeńskich. Prawa miejskie Kaźmierz stracił na początku XIX wieku. Z planu dawnego miasta zachował się tradycyjny podłużny rynek z kościołem po jego północno-zachodniej stronie. W 1888 r. Kaźmierz uzyskał połączenie kolejowe z Poznaniem i Międzychodem. Do 1900 r. istniał w Kaźmierzu szpital.


W 1841 roku Kaźmierz liczył 227 mieszkańców, a Nowa Wieś – 137. Reforma rolna narzucona przez rząd pruski spowodowała intensywny rozwój folwarku w Nowej Wsi, pozostawiając na uboczu stary Kaźmierz.

Mimo to miejscowość rozrastała się i w 1898 r. liczyła 642 osoby, które zamieszkiwało w 73 domach. W 1898 roku w Kaźmierzu zamieszkiwało 72 ewangelików, 7 Żydów (i żydów) oraz 565 katolików. Szczególne znaczenie do rozwoju miejscowości miała budowa linii kolejowej w 1888 r. Pod koniec XIX w. wybrukowano większość ulic w Kaźmierzu, a na początku XX w. wzniesiono budynek szkoły.

Początek XX w., a w szczególności okres międzywojenny przyniósł dalszy rozwój Kaźmierza. W tym czasie wzniesiono szereg okazałych domów mieszkalnych, kilkunastokondygnacyjny młyn parowy, powstaje mleczarnia oraz gruntownie wyremontowano kościół. Krótko przed pierwszą wojną światową do Kaźmierza dotarła łączność telefoniczna. W okresie międzywojennym prężność ośrodka zmanifestowała się utworzeniem nowoczesnej mleczarni i drugiego elektrycznego młyna. Dokonano również szeregu inwestycji w obrębie folwarku w Nowej Wsi. Na obrzeżach starego Kaźmierza zbudowano szereg domów jednorodzinnych o willowym charakterze. Miejscowość rozrastała się szczególnie wzdłuż dróg dojazdowych.

W czasie drugiej wojny światowej Kaźmierz nie uległ zniszczeniu. Dzięki temu miejscowość nie odczuła działań wojennych ani późniejszych zmian politycznych i gospodarczych. Powojenne zakłady przemysłu koncentrowały się wokół rolnictwa. Nastąpiło znaczne przyhamowanie prywatnej przedsiębiorczości, a na to miejsce wprowadzono różne formy własności spółdzielczej. Rozbudowa Kaźmierz związana była w dużej mierze z rozwojem Gminnej Spółdzielni „Samopomoc Chłopska” i Okręgowej Spółdzielni Mleczarskiej.

Prowadzone badania archeologiczne wykazały trwającą około 10 tysięcy lat aktywność osadniczą w dolinie rzeki Samy i okolicach Jeziora Bytyńskiego. Przez teren gminy przechodził historyczny szlak wymiany handlowej tzw. szlak bursztynowy. Świadczą o tym liczne i cenne znaleziska, na czele z parą miedzianych wołków w jarzmie sprzed 4 tys. lat.



Źródło: www.kazmierz.pl

12. SPORT, TURYSTYKA I REKREACJA

Gmina Kaźmierz dysponuje dwoma trawiastymi boiskami sportowymi. Jedno z nich znajduje się w Kaźmierzu, a drugie w Bytniu. Z boiska korzystają regularnie kluby sportowe działające na terenie gminy. Oprócz tego przy Szkole Podstawowej im Marii Dąbrowskiej w Kaźmierzu funkcjonuje oddany do użytku w 2009 roku kompleks boisk sportowych Orlik, w którego skład wchodzi boisko do piłki nożnej oraz boisko do koszykówki i tenisa. Korzystanie z kompleksu jest bezpłatne, wymaga jedynie wcześniejszej rezerwacji terminu. Szkoła podstawowa dysponuje również trzema salami gimnastycznymi, które mogą być udostępnione zorganizowanym grupom po godzinach lekcyjnych.

Na terenie gminy znajduje się również dziewięć miejsc, w których można skorzystać ze stale rozbudowywanej bazy urzędów do ćwiczeń, tzw. „siłowni zewnętrznych”.

Oferta sportowa dla mieszkańców jest realizowana przy wsparciu środków z budżetu Gminy Kaźmierz poprzez działające na terenie gminy kluby sportowe oraz stowarzyszenia. Służy temu uchwalany, co roku Program współpracy Gminy Kaźmierz z organizacjami pozarządowymi oraz podmiotami wymienionymi w art. 3 Ustawy o działalności pożytku publicznego i o wolontariacie. Do aktywnego wypoczynku oraz upowszechniania kultury fizycznej w 2019 roku przyczyniły się zadania publiczne realizowane przez Kaźmierski Klub Sportowy „Czarni”, Klub Sportowy Gaj Wielki, Uczniowskie Stowarzyszenie Klub Sportowy Akademia Sportowa „Orlik”, Uczniowski Klub Sportowy „Sokół” oraz Stowarzyszenie Klub Sportowy INDRA.

Odbiorcą zajęć sportowych prowadzonych przez UKS AS „Orlik” w Kaźmierzu było 147 dzieci w wieku szkolnym. W ramach zajęć uczestnicy pod okiem doświadczonych trenerów brali udział w treningach, spotkaniach sparingowych oraz rozgrywkach międzyklubowych w piłce nożnej. AS „Orlik” prowadził również treningi koszykówki, w których brało udział 45 dzieci. Treningi oraz rozgrywki odbywały się od marca do listopada.

Podczas treningów lekkoatletycznych oraz koszykówki realizowanych przez UKS Sokół młodzież doskonaliła swoje umiejętności oraz kondycję fizyczną. Uczestnicy brali udział w rozgrywkach szkolnych oraz wydarzeniach sportowych na poziomie powiatu oraz kraju, nierzadko zajmując wysokie miejsca. Oprócz treningów sportowych program zajęć obfitował także w elementy profilaktyki uzależnień.

Młodzież i dorośli mogli brać udział w treningach i rozgrywkach klubów sportowych KKS „Czarni” oraz KS Gaj Wielki. Mecze drużyn odbywały się według harmonogramu Wielkopolskiego Związku Piłki Nożnej. Regularne zajęcia były prowadzone na boiskach trawiastych oraz kompleksie „Orlik”.

Regularne treningi piłki siatkowej skierowane do dzieci odbywały się dzięki zaangażowaniu Stowarzyszenia KS INDRA. Zajęcia zaowocowały poprawą ogólnej sprawności fizycznej, zagospodarowaniem czasu wolnego oraz ukierunkowaniem kariery najzdolniejszych uczestników. Wszyscy chętni mogli wziąć udział w Integracyjnym Turnieju Siatkówki Piłkowej, promującej tę dyscyplinę sportu oraz przyczyniającą się do integracji środowisk osób niepełnosprawnych. Organizowany, co roku turniej cieszy się wsparciem lokalnych firm oraz patronatem senatora Jana Filipa Libickiego.

Odbiorcami zadań publicznych realizowanych przez ww. kluby oraz stowarzyszenia w 2019 roku było 395 osób nie licząc trenerów, wolontariuszy oraz kibiców.

Tab. 32 Kluby sportowe w Gminie Kaźmierz w 2018 r.

Kluby sportowe w 2018 r.	Powiat	Gmina
OGÓŁEM	42	3
Chłonkowie	2552	190
Ćwiczący	2301	245
Trainerzy	74	10
Instruktorzy sportowi	83	1

W zakresie rekreacji na przełomie roku 2016/2017 powstała w Gminie Kaźmierz ścieżka rekreacyjno-edukacyjna „Dolina Sama”. Wyznaczono dwie trasy: dłuższą ok. 6 km i krótszą ok. 4 km. Na początku trasy, zgodnie z załączoną mapą, zlokalizowany jest parking wraz z zadaszonym miejscem na odpoczynek. Wzdłuż ścieżki zostały zamontowane tablice informacyjne wraz z mapą i zasadami korzystania.

Rys.9 Mapa ścieżki edukacyjno – rekreacyjnej – Dolina Sama



Źródło: Lasy Państwowe – Nadleśnictwo Pniewy

W latach 2015/2016 Stowarzyszenie „KAŹMIERZ” zaangażowało się w stworzenie Szlaków Aktywności Fizycznej przebiegające głównie przez tereny leśne w Kaźmierzu i Radzynie.

W sumie wytyczono i oznakowano 4 trasy służące amatorom szeroko pojętej aktywności fizycznej, m.in. spacerów pieszych i rowerowych, nordick walking oraz biegów. Razem wyznaczone trasy mają blisko 18 km. Jena z tras, tzw. cross ma 2,4 km, kolejna zielona 3,54 km, żółta 4,932 km, a niebieska – najdłuższa 7,093 km. Przebieg tras przedstawia poniższa mapa.

Rys.10 Mapa szlaków aktywności fizycznej w Gminie Kaźmierz



Na terenie Gminy Kaźmierz istnieje 1 gospodarstwo agroturystyczne oraz miejsca do wypoczynku:

Gospodarstwo agroturystyczne „WADERA” Anna Banaszczyk, Brzezno 1

Gospodarstwo położone jest w ładnej okolicy, niedaleko od Poznania przy drodze Tarnowo Podgórne – Kaźmierz. W niedalekiej odległości malowniczy kompleks leśny. Dla małych dzieci plac zabaw. Dla gości do dyspozycji rowery i możliwość wędkowania nad stawem. Latem organizuje się pikniki, a zimą kuligi. Możliwość nauki jazdy konnej i przejażdżki bryczkami. Właścicielka prowadzi pensjonat dla koni.

Miejsca do wypoczynku:

- ❖ Miejsce wyznaczone do kąpeli oraz pole namiotowe w Komorowie nad Jeziorem Bytyńskim,
- ❖ Jeziorowo - Stawowe Gospodarstwo Rybackie w Lutomiu – Punkt sprzedaży zezwoleń wędkarskich i wypożyczalnia sprzętu wodnego oraz pole namiotowe z wigwamem nad Jeziorem Bytyńskim,
- ❖ „AGRO-ZALEW” – teren wypoczynkowy nad Zalewem RADZINY, gdzie jest plac kempingowy i pole namiotowe, miejsce do organizacji pikników i spotkań,
- ❖ Stawy Polskiego Związku Wędkarskiego Koło w Kaźmierzu przy ul. Leśnej (grill, wędkowanie).

Do atrakcyjnych turystycznie miejsc na terenie gminy należą m.in.:

1. **Bytyń** - wieś położona około 9 km od Kaźmierza przy drodze krajowej nr 92 z Poznania do Pniew. Pierwsza notatka mówiąca o wsi Bitino datowana jest na XIV wiek, wtedy wznosił się tam gród z zamkiem. Jednak dzięki wykopaliskom archeologicznym z XIX wieku odkryto skarb miedziany z lat 2300-1600 p.n.e. Jak wynika z zapisów historycznych dwukrotnie Bytyń był

miastem. Obecnie znajduje się tam: późnogotycki kościół, zespół pałacowo-dworski, rezerwat przyrody Bytyńskie Brzęki, jezioro oraz Las Bytyński, w którym znajduje się pomnik pomordowanych w czasie wojny.

2. **Chlewiska** – wieś położona ok. 2,5 km od Kaźmierza. Od około XVI wieku była wsią szlachecką. Obecnie znajduje się tam spichlerz folwarczny z XIX wieku i park. Znane postacie z Chlewisk: Józef Walter - agronom i Powstaniec Wielkopolski, Antoni Antoniewski – nadleśniczy i Powstaniec Wielkopolski.

3. **Dolne Pole** – wioska oddalona od Kaźmierza o 2 km na południowy – wschód. Nazwa miejscowości wywodzi się od ukształtowania terenu. Pod koniec XIX wieku folwark należał do majątku Nowej Wsi. Znani mieszkańcy: Bronisław Stróżyk, Franciszek Owianny – Powstańcy Wielkopolscy. Do sołectwa Dolne Pole zaliczamy także miejscowość Brzezno.

4. **Gaj Wielki** – miejscowość oddalona o ok. 10 km od Kaźmierza przy drodze krajowej nr 92 z Poznania do Pniew. Pierwsza wzmianka pochodzi z 1382 roku. Znane osoby związane z Gajem Wielkim: Piotr Skóra, Stanisław Herbanowski, Zygmunt Humerczyk czy Antoni Grygier – Powstańcy Wielkopolscy.

Obecnie możemy tam zobaczyć: budynek poczty konnej z XIX wieku, dworek, starą gorzelnię, kaplicę oraz pozostałości parku krajobrazowego. W obręb sołectwa wchodzi jeszcze dwie miejscowości: Stramnica i Stramnica Gajówka.

5. **Gorszewice** – wieś położona ok. 4,5 km od Kaźmierza. Pierwsza wzmianka pochodzi z XIV wieku. W XIX wieku odkryto tu cmentarzysko kultury łużyckiej i szczątki Prasłowian. Odnaleziono także wyroby ze złota, żelaza i brązu m.in. broń, narzędzia, ozdoby i wyroby ceramiczne.

6. **Kaźmierz** – wieś mająca blisko 4 tysiące mieszkańców położona 12 km na południe od Szamotuł. Pierwszy raz miejscowość wymieniono w 1298r. w dokumencie biskupa Andrzeja Zaremby. Znajdują się tutaj interesujące i zachowane w dobrym stanie zabytki tj. kościół pw. Narodzenia NMP, figura św. Jana Nepomucena oraz zespół parkowo-pałacowy.

7. **Kiączyn** – wioska przy drodze z Kaźmierza do Gaju Wielkiego, 2 km na południe od centrum. Wieś Stare zaliczamy do sołectwa Kiączyn. Na skarpie nad rzeką Samą zachował się dwór rodziny Łubieńskich z XIX wieku. Najbardziej znani przedstawiciele rodu to: Bogusław Łubieński – właściciel ziemski, poseł IV kadencji Sejmu (II RP), Powstaniec Wielkopolski oraz Konstancja Łubieńska – przyjaciółka Adama Mickiewicza, znana poprzez chrzest uzupełniający z oleju, który odbył się w Kiączynie 12 grudnia 1799 r. Konstancja otrzymała drugie imię Anastazja.

8. **Komorowo** – wieś leżąca na północnym brzegu Jeziora Bytyńskiego, 5 km na zachód od Kaźmierza. Pierwsze informacje o miejscowości datuje się na XIV wiek. Jednak jak podają źródła w IX-VIII wieku p.n.e. przebiegał tędy szlak bursztynowy.

Obecnie przy jeziorze znajduje się park krajobrazowy, w którym w XIX wieku mieścił się pałac oraz obora. Aktualnie stoi tam dwór, który po remoncie zatracił swoje charakterystyczne cechy.

9. **Kopanina** – wioska położona w odległości około 5 km od Kaźmierza. Nazwa miejscowości wywodzi się od pejzażu i ukształtowania terenu, który jest typowo rolniczy. Obecnie zamieszkuje tam około 200 osób, jednak malowniczy krajobraz przyciąga coraz więcej chętnych.

10. **Młodasko** – wieś oddalona o ok. 7 km od Kaźmierza przy drodze krajowej nr 92 Poznań – Pniewy. Tuż za Młodaskiem widać kopiec, który jak głosi podanie ludowe usypali Szwedzi podczas „potopu” i stawiali na nim armaty w celu ostrzeliwania okolicy. W rzeczywistości są to pozostałości po wczesnośredniowiecznym grodzisku. We wsi znajduje się dobrze zachowany park z tamtego okresu. Aktualnie w skład sołectwa wchodzi dodatkowo wieś Gorgoszewo.

11. **Nowa Wieś** – znajduje się po lewej stronie od rzeki Samy. W przeszłości była to odrębna miejscowość pochodząca z XV wieku. Obecnie od 1998 roku wchodzi w granice administracyjne Kaźmierza.

12. **Piersko** – wieś w naszej gminie znajdująca się ok. 11 km od Kaźmierza przy drodze powiatowej z Otorowa do Bytnia. W dokumentach odnotowana w 1382 przy mieszkańcu nazwanym Mikołajem z Pierska. W XVIII wieku istniał tam kościół lub kaplica. Obecnie zachował się niewielki park.

13. **Radzyny** – miejscowość oddalona o 3 km na północ od Kaźmierza przy drodze powiatowej do Szamotuł. Pierwsza wzmianka pochodzi z XV wieku i dot. Radzyna, według danych mieściły się tam także młyn i cegielnia. Obecnie w Radzynach znajduje się zbiornik retencyjny na rzece Samie. Zbudowany w latach 1998-2000. Wykorzystuje naturalną dolinę rzeki i składa się z dwóch zapór. Dodatkowo osada Chrusty wchodzi w skład sołectwa Radzyny.

14. **Sierpówko** – mała wieś leżąca w odległości ok. 6 km od Kaźmierza. Znajduje się tutaj kilka większych gospodarstw rolnych. Aktualnie liczba mieszkańców wynosi niespełna 80 osób.

15. **Sokolniki Małe** – wieś położona ok. 6 km od Kaźmierza przy drodze powiatowej do Brodziszewa. Powstanie datuje się na około XIII wiek. W Sokolnikach Małych urodzili się: Kazimierz Jarochoński 1828-1888 – historyk, działacz społeczny i polityczny; Stanisław Wagner 1857-1930 – publicysta, recenzent, felietonista, tłumacz; Stefan Kłos, Seweryn Frąckowiak, Stanisław Mikołajczak, Hieronim Zandecki – Powstańcy Wielkopolscy.

16. **Sokolniki Wielkie** – położone na północnym zachodzie od Kaźmierza (ok. 6 km) przy drodze powiatowej do Brodziszewa. Pierwsze informacje o osadzie pochodzą z XIV wieku. Przed II wojną światową wieś przeszła w ręce sióstr Urszulanek. W centrum znajduje się przydrożny krzyż z 1846 roku, kaplica oraz przedszkole prowadzone przez siostry zakonne.

17. **Wierzchaczewo** – miejscowość położona ok. 9 km od Kaźmierza. W XVI wieku była to wieś szlachecka. W skład sołectwa wchodzi także miejscowość Pólko, która ma ponad czterokrotnie więcej mieszkańców i cały czas się rozrasta.

18. **Witkowice** – nieduża wieś oddalona o ok. 4 km na południowy zachód od Kaźmierza przy drodze lokalnej prowadzącej do Bytnia. W 1901 roku odnaleziono tutaj skarb w glinianym naczyniu sprzed 1200-1100 lat p.n.e. zawierający bransolety i naramienniki ze złota. Znana postać z miejscowości to Antoni Stróżyk - żołnierz walczący podczas I wojny światowej.

13. PARTYCYPACJA LOKALNA ORAZ POTENCJAŁ

W celu usprawnienia współpracy władz lokalnych z organizacjami pozarządowymi opracowywany jest corocznie „Program współpracy Gminy Kaźmierz z organizacjami pozarządowymi oraz innymi podmiotami prowadzącymi działalność pożytku publicznego.

Na potencjał Gminy Kaźmierz składa się wiele czynników, które zostały przedstawione w ocenie stanu faktycznego gminy w punktach od 1-12. Duży, a czasami zasadniczy wpływ na potencjał tego obszaru mają dochody budżetowe, a szczególnie ich struktura w okresie 2016-2018, którą przedstawia Tab. 33

Tab33 Struktura dochodów Gminy Kaźmierz na 1 mieszkańca z okresu 2016-2018 (PLN)

J.S.T./rok	Ogółem			Dochody własne			Udział z PIT			Udział z CIT			Na podst. innych		
	2016	2017	2018	2016	2017	2018	2016	2017	2018	2016	2017	2018	2016	2017	2018
Kaźmierz	3920	4325	4459	1908	1949	1889	731	767	932	77	77	39	636	660	657

Źródło: GUS Poznań Podregiony, Powiaty, Gminy 2019, 2018, 2017/ Statystyczne Vademecum Samorządowca

Z przytoczonej tabeli widać, że dochody Gminy Kaźmierz w przeliczeniu na 1 mieszkańca systematycznie rosły.

Tab.34 Najważniejsze projekty Gminy Kaźmierz realizowane ze środków pozabudżetowych w latach 2014 – 2020

Lp.	Nazwa	Kwota całkowita	Dofinansowanie	Źródło finansowania	Okres realizacji	Opis
1.	Remont i przebudowa pałacu w Kaźmierzu	847700,00	489283,00	PROW 2014-20 umowa z Samorządem woj. wlkp.	2019 06.03.2019r. do 22.01.2020r.	Wymiana stropu nad piętrem, wymiana więźby dachowej i pokrycia dachowego z blachy tytan - cynk
2.	Rozbudowa Szkoły Podstawowej w Kaźmierzu o część dydaktyczną i salę gimnastyczną	7291364,86	3494751,17	WRPO 2014 - 20 umowa z Zarządem woj. wlkp.	2017 - 2018 24.07.2017r. do 07.12.2018r.	sala gimnastyczna 24 m x 12 m z widownią na 100 miejsc siedzących 8 sal dydaktycznych, pokój nauczycielski węzły sanitarne, winda, dwie świetlice połączone mobilną ścianą, obiekt przystosowany dla osób z niepełnosprawnościami i wykonany wg zasad uniwersalnego projektowania .
3.	Rozbudowa oczyszczalni ścieków w Kiączynie wraz z siecią kanalizacji sanitarnej (tzw. Układ Kaźmierz - Kiączyn) - etap III: kanalizacja sanitarna w Chlewiskach	1031052,16	712515,72	WRPO 2014 - 20 umowa z Zarządem woj. wlkp.	2017 18.07.2017r. do 15.12.2017r.	Sieć kanalizacji sanitarnej o łącznej długości 1.575,99 mb w tym kanalizacji grawitacyjnej PVC 250 mm - 564,77 mb i rurociągów tłocznych PE 100 śr. 110 mm - 974,32 mb oraz 22 przykanaliki śr. 160 mm - 36,90 mb. Wykonano pompownię ścieków.
4.	Wsparcie systemu ratownictwa chemiczno - ekologicznego i służb ratowniczych Województwa Wielkopolskiego na wypadek wystąpienia zjawisk katastrofalnych lub poważnych awarii poprzez zakup samochodów dla OSP w ramach KSRG - etap I	1131335,55	961635,22	WRPO 2014 - 20 umowa z Zarządem woj. wlkp.	2016 - 2017 30.05.2016 do 27.12.2016	Zakup średniego samochodu ratowniczo - gaśniczego z napędem 4x4 oraz elementami wyposażenia dla OSP Kaźmierz marka MAN/STOLARCZYK typ TGM 18.340
		10301452,57	5658185,11			

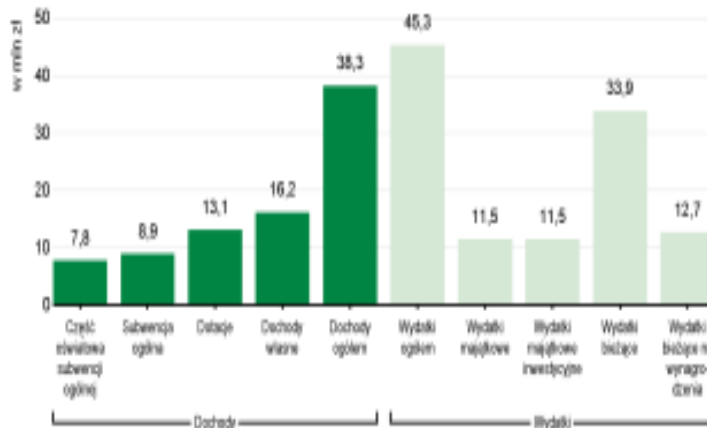
W okresie 2014 – 2020 w Gminie Kaźmierz zrealizowano projekty ze środków pozabudżetowych na ogólną kwotę 10 301 452,57 zł, w tym z ogólnym dofinansowaniem w wysokości 5 658 185,11 zł.

14. FINANSE PUBLICZNE

Tab.35 Dochody i wydatki budżetu według rodzajów w 2018 roku

FINANSE PUBLICZNE

Dochody i wydatki budżetu gminy według rodzajów w 2018 r.



Środki w dochodach budżetu gminy na finansowanie i współfinansowanie programów i projektów unijnych w 2018 r.

2,2
mln zł

W 2018 r. wydatek na oświatę i wychowanie wyniósł 21387 tys. zł

Struktura dochodów budżetu gminy według działów	2016	2017	2018
O G Ó Ł E M	100,0	100,0	100,0
Rolnictwo łowiectwo	1,6	2,7	2,3
Transport łączność	0,8	0,4	0,6
Gospodarka mieszkaniowa	7,4	3,9	1,0
Administracja publiczna	0,6	2,6	0,4
Bezpieczeństwo publiczne i ochrona przedwypadkami	-	-	0,1
Różne rozliczenia	25,7	23,7	24,7
Oświata i wychowanie	2,6	4,5	7,4
Pomoc społeczna	20,8	0,6	0,6
Pozostałe zadania w zakresie polityki społecznej	-	-	0,2
Edukacja opieka wychowawcza	0,1	0,0	0,0
Rodzina	x	23,2	23,2
Gospodarka komunalna i ochrona środowiska	0,1	0,1	0,1
Kultura i ochrona dziedzictwa narodowego	-	-	0,1
Kultura fizyczna	-	-	-
Dochody od osób prawnych, od osób fizycznych i od innych jednostek nieposiadających osobowości prawnej	40,1	36,2	39,3
Pozostałe	0,2	0,1	0,2

Struktura wydatków budżetu gminy według działów	2016	2017	2018
O G Ó Ł E M	100,0	100,0	100,0
Rolnictwo łowiectwo	2,3	4,7	2,2
Transport łączność	4,6	7,2	8,9
Gospodarka mieszkaniowa	1,5	0,7	0,9
Administracja publiczna	10,9	10,7	9,7
Bezpieczeństwo publiczne i ochrona przedwypadkami	1,8	0,5	0,5
Różne rozliczenia	-	-	-
Oświata i wychowanie	46,3	41,8	47,2
Pomoc społeczna	24,8	3,6	3,0
Pozostałe zadania w zakresie polityki społecznej	-	-	0,1
Edukacja opieka wychowawcza	0,2	0,2	0,2
Rodzina	x	23,2	19,7
Gospodarka komunalna i ochrona środowiska	2,5	2,4	2,6
Kultura i ochrona dziedzictwa narodowego	3,0	3,1	2,9
Kultura fizyczna	1,1	0,8	0,9
Działalność usługowa	0,3	0,3	0,3
Ochrona zdrowia	0,4	0,4	0,3
Pozostałe	0,3	0,4	0,6

ANKIETA – „Stan istniejący oraz perspektywy rozwoju Gminy Kaźmierz”

Szanowni Państwo,

Zwracamy się z prośbą o wypełnienie ankiety w celu przygotowania Strategii Rozwoju Gminy Kaźmierz na lata 2021-2030. Bardzo prosimy Państwa o zastanowienie się i odpowiedzi na poniższe pytania. Wyniki ankietyzacji będą wykorzystane w procesie tworzenia ostatecznego kształtu opracowania. Zależy nam, aby każdy mieszkaniec skorzystał z szansy i okazji wypowiedzenia się w tak ważnych zagadnieniach, jakimi są kierunki rozwoju i przedsięwzięcia realizowane na terenie Gminy, służące całej społeczności. Chcielibyśmy, aby dokumenty planistyczne, tj.: Strategii Rozwoju Gminy Kaźmierz był naszym wspólnym dziełem, w którym każdy mieszkaniec ma swój udział i w którym odnajduje swoje potrzeby, a założone cele systematycznie i skutecznie realizowane w perspektywie najbliższych lat.

Ankiety są dostępne na stronie: https://www.kaźmierz.pl/asp/pliki/Obserwator_Kazmierski/2021_1.pdf oraz https://www.kaźmierz.pl/asp/pl/pl_start.asp?tyt=13&menu=23&dzialy=23&akcja=artykul&artykul=12641, a także są dostępne w holu Urzędu Gminy w Kaźmierzu.

1. Proszę ocenić warunki życia / działalności w Gminie Kaźmierz oraz możliwości jej rozwoju – proszę o zaznaczenie właściwej odpowiedzi (symbolem „x”):

Jakość, warunki życia / ocena	Bardzo dobre	dobre	Średnie/ przeciętne	złe	Bardzo złe
warunki dla rozwoju przedsiębiorczości	<input type="checkbox"/>	<input type="checkbox"/>	<input type="checkbox"/>	<input type="checkbox"/>	<input type="checkbox"/>
dostęp do instytucji, placówek usługowych	<input type="checkbox"/>	<input type="checkbox"/>	<input type="checkbox"/>	<input type="checkbox"/>	<input type="checkbox"/>
dostęp do infrastruktury sportu i rekreacji oraz form spędzania wolnego czasu	<input type="checkbox"/>	<input type="checkbox"/>	<input type="checkbox"/>	<input type="checkbox"/>	<input type="checkbox"/>
dostęp do infrastruktury kultury i rozrywki	<input type="checkbox"/>	<input type="checkbox"/>	<input type="checkbox"/>	<input type="checkbox"/>	<input type="checkbox"/>
poziom oferty i wydarzeń kulturalnych	<input type="checkbox"/>	<input type="checkbox"/>	<input type="checkbox"/>	<input type="checkbox"/>	<input type="checkbox"/>
stan środowiska naturalnego	<input type="checkbox"/>	<input type="checkbox"/>	<input type="checkbox"/>	<input type="checkbox"/>	<input type="checkbox"/>
walory krajobrazowe	<input type="checkbox"/>	<input type="checkbox"/>	<input type="checkbox"/>	<input type="checkbox"/>	<input type="checkbox"/>
zagospodarowanie przestrzeni publicznych (w tym: place, skwery, rynki, miejsca spotkań)	<input type="checkbox"/>	<input type="checkbox"/>	<input type="checkbox"/>	<input type="checkbox"/>	<input type="checkbox"/>
stan i jakość dróg	<input type="checkbox"/>	<input type="checkbox"/>	<input type="checkbox"/>	<input type="checkbox"/>	<input type="checkbox"/>
dostęp do infrastruktury komunalnej (wodociąg)	<input type="checkbox"/>	<input type="checkbox"/>	<input type="checkbox"/>	<input type="checkbox"/>	<input type="checkbox"/>
dostęp do infrastruktury komunalnej (kanalizacja)	<input type="checkbox"/>	<input type="checkbox"/>	<input type="checkbox"/>	<input type="checkbox"/>	<input type="checkbox"/>
dostępność transportu publicznego	<input type="checkbox"/>	<input type="checkbox"/>	<input type="checkbox"/>	<input type="checkbox"/>	<input type="checkbox"/>
bezpieczeństwo publiczne	<input type="checkbox"/>	<input type="checkbox"/>	<input type="checkbox"/>	<input type="checkbox"/>	<input type="checkbox"/>
poziom wykształcenia mieszkańców	<input type="checkbox"/>	<input type="checkbox"/>	<input type="checkbox"/>	<input type="checkbox"/>	<input type="checkbox"/>
rynek pracy (możliwość zatrudnienia)	<input type="checkbox"/>	<input type="checkbox"/>	<input type="checkbox"/>	<input type="checkbox"/>	<input type="checkbox"/>
dostępność i jakość opieki społecznej	<input type="checkbox"/>	<input type="checkbox"/>	<input type="checkbox"/>	<input type="checkbox"/>	<input type="checkbox"/>
dostępność i jakość opieki zdrowotnej	<input type="checkbox"/>	<input type="checkbox"/>	<input type="checkbox"/>	<input type="checkbox"/>	<input type="checkbox"/>
dostępność i jakość edukacji przedszkolnej	<input type="checkbox"/>	<input type="checkbox"/>	<input type="checkbox"/>	<input type="checkbox"/>	<input type="checkbox"/>
dostępność i jakość szkolnictwa na poziomie podstawowym	<input type="checkbox"/>	<input type="checkbox"/>	<input type="checkbox"/>	<input type="checkbox"/>	<input type="checkbox"/>
usługi turystyczne	<input type="checkbox"/>	<input type="checkbox"/>	<input type="checkbox"/>	<input type="checkbox"/>	<input type="checkbox"/>
dostępność do bazy gastronomicznej i noclegowej	<input type="checkbox"/>	<input type="checkbox"/>	<input type="checkbox"/>	<input type="checkbox"/>	<input type="checkbox"/>
dostęp do Internetu	<input type="checkbox"/>	<input type="checkbox"/>	<input type="checkbox"/>	<input type="checkbox"/>	<input type="checkbox"/>
dostęp do usług publicznych świadczonych drogą elektroniczną (przez Internet)	<input type="checkbox"/>	<input type="checkbox"/>	<input type="checkbox"/>	<input type="checkbox"/>	<input type="checkbox"/>
dostępność terenów przeznaczonych pod inwestycje	<input type="checkbox"/>	<input type="checkbox"/>	<input type="checkbox"/>	<input type="checkbox"/>	<input type="checkbox"/>
aktywność środowisk lokalnych	<input type="checkbox"/>	<input type="checkbox"/>	<input type="checkbox"/>	<input type="checkbox"/>	<input type="checkbox"/>
rolnictwo	<input type="checkbox"/>	<input type="checkbox"/>	<input type="checkbox"/>	<input type="checkbox"/>	<input type="checkbox"/>
atrakcyjność Gminy wśród turystów	<input type="checkbox"/>	<input type="checkbox"/>	<input type="checkbox"/>	<input type="checkbox"/>	<input type="checkbox"/>
jakość rządzenia (uzyskane środki na rozwój, konsultacje społeczne itp.) oraz funkcjonowanie administracji publicznej w gminie	<input type="checkbox"/>	<input type="checkbox"/>	<input type="checkbox"/>	<input type="checkbox"/>	<input type="checkbox"/>
inne (jakie?)	<input type="checkbox"/>	<input type="checkbox"/>	<input type="checkbox"/>	<input type="checkbox"/>	<input type="checkbox"/>

2. **Proszę ocenić, jakie główne problemy społeczne występują na terenie Gminy – proszę o zaznaczenie właściwej odpowiedzi (symbolem „x”):**

Wyszczególnienie	Wysokie zagrożenie problemem	Średnie zagrożenie problemem	Niskie zagrożenie problemem	Brak problemu
przestępczość				
przestępczość młodocianych				
bezrobocie				
bieda				
przemoc w rodzinie				
alkoholizm				
narkomania				
inne, jakie?.....				

3. **Proszę o wybranie maksymalnie 5 priorytetów, które mają lub mogłyby mieć największy wpływ na rozwój Gminy Kaźmierz oraz rozwiązanie istniejących problemów i barier rozwoju:**

Priorytety	Proszę o zaznaczenie maksymalnie 5 odpowiedzi (symbolem „x”)
udogodnienia dla przedsiębiorców (w tym: ulgi, przygotowane tereny pod inwestycje)	
budowa i modernizacja obiektów sportu i rekreacji	
budowa i modernizacja obiektów kultury i rozrywki	
rozwój turystyki, w tym infrastruktury oraz bazy noclegowej i gastronomicznej	
rozwój systemu segregacji odpadów	
promocja i wsparcie wykorzystania odnawialnych źródeł energii	
budowa nowych i modernizacja istniejących dróg oraz ciągów pieszo-rowerowych	
rozwój infrastruktury technicznej (w tym: sieci wodociągowej i kanalizacyjnej)	
rozwój transportu publicznego	
poprawa estetyki i zagospodarowanie przestrzeni publicznych (w tym budowa rynku, placów, skwerów, miejsc spotkań)	
stworzenie ośrodka usług społeczno-kulturalnych	
zwiększenie dostępności do programów mających na celu zmniejszenie bezrobocia i patologii społecznych	
poprawa dostępu do opieki zdrowotnej	
poprawa dostępu do świadczeń w zakresie opieki społecznej	
modernizacja i wyposażenie przedszkoli oraz szkół	
promocja Gminy, w tym: promocja turystyczna	
rozwój sieci internetowej (w tym: szerokopasmowej)	
rozwój usług publicznych świadczonych drogą elektroniczną (przez Internet)	
wspieranie działań i organizacja wydarzeń kulturalnych, artystycznych, sportowych, organizacji pozarządowych	
monitoring Gminy	
sprawny urząd i samorząd gminny	
rozwój rolnictwa, w tym nowoczesnych gospodarstw rolnych i przemysłu przetwórczego	
inne (jakie?).....	

4. **Proszę wymienić 3 najważniejsze inwestycje / przedsięwzięcia, które Pani/Pana zdaniem powinny być priorytetowo realizowane na terenie Gminy. Prosimy o precyzyjne określenie nazwy zadania, zakres realizowanego zadania i lokalizację.**

Nazwa zadania	Zakres realizowanego zadania	Lokalizacja

Przykład prawidłowo wypełnionej tablicy: Nazwa zadania: Przebudowa drogi

Zakres realizowanego zadania: nowa nawierzchnia asfaltowa, ścieżka rowerowa; Lokalizacja: miejscowość, obszar

5. **Proszę wymienić 3 obiekty (m.in. budynki) / obszary, a terenie Gminy, które Pani/Pana zdaniem w pierwszej kolejności wymagają odnowienia, modernizacji, nadania nowych funkcji:**

Nazwa obiektu lub obszaru / terenu	Lokalizacja

6. Kluczowy element, z którego Gmina Kaźmierz może być dumna (proszę wymienić maksymalnie 3):

7. Proszę ocenić poniższe stwierdzenia dotyczące Gminy Kaźmierz – proszę o zaznaczenie właściwej odpowiedzi (symbolem „x”):

Działanie / ocena	Bardzo wysoka	wysoka	Średnia/ przeciętna	Niska	Bardzo niska
Atrakcyjna jako miejsce zamieszkania	<input type="checkbox"/>	<input type="checkbox"/>	<input type="checkbox"/>	<input type="checkbox"/>	<input type="checkbox"/>
Atrakcyjna jako miejsce do pracy	<input type="checkbox"/>	<input type="checkbox"/>	<input type="checkbox"/>	<input type="checkbox"/>	<input type="checkbox"/>
Atrakcyjna jako miejsce do wypoczynku	<input type="checkbox"/>	<input type="checkbox"/>	<input type="checkbox"/>	<input type="checkbox"/>	<input type="checkbox"/>
Atrakcyjniejsza niż sąsiednie Gminy	<input type="checkbox"/>	<input type="checkbox"/>	<input type="checkbox"/>	<input type="checkbox"/>	<input type="checkbox"/>
Położona w atrakcyjnym miejscu	<input type="checkbox"/>	<input type="checkbox"/>	<input type="checkbox"/>	<input type="checkbox"/>	<input type="checkbox"/>
To gmina, w której można czuć się bezpiecznie	<input type="checkbox"/>	<input type="checkbox"/>	<input type="checkbox"/>	<input type="checkbox"/>	<input type="checkbox"/>
To gmina, z którą jestem silnie związany/a	<input type="checkbox"/>	<input type="checkbox"/>	<input type="checkbox"/>	<input type="checkbox"/>	<input type="checkbox"/>

8. Proszę zaznaczyć jedną odpowiedź z czym chciał(a)by Pani/Pan aby utożsamiano Gminę Kaźmierz w roku 2030?

- z gminą atrakcyjną dla turystów,
- z gminą zapewniającą dostęp do wysokiej jakości usług społecznych,
- z gminą przedsiębiorczą, atrakcyjną dla inwestorów i tworzącą nowe miejsca pracy,
- z gminą ekologiczną dbającą o środowisko naturalne i estetykę otoczenia,
- z czymś innym: (czym?):

.....

9. Inne wnioski i propozycje do Strategii Rozwoju Gminy Kaźmierz:

.....

.....

.....

.....

METRYCZKA (proszę wstawić symbol „x” lub uzupełnić dane)

Aby przybliżyć obraz respondentów, prosimy o odpowiedzieć na poniższe pytania:

- Pani/Pana wiek? (proszę zaznaczyć znakiem „x” właściwy przedział):
 - 18 – 25 26 – 35 36 – 50 51 – 65 66 i więcej
- Pani/Pana płeć? (zaznacz znakiem „x” właściwą): Kobieta Mężczyzna
- Pani/Pana wykształcenie? (proszę zaznaczyć znakiem „x” właściwą odpowiedź)
 - Podstawowe Zawodowe Średnie Wyższe
- Pani/Pana aktywność zawodowa? (proszę zaznaczyć znakiem „x” właściwą odpowiedź)
 - Własna działalność gospodarcza Praca u pracodawcy sektora prywatnego
 - Uczę się /studiuje Praca w sektorze publicznym
 - Bezrobotny Praca w organizacji pozarządowej

Emeryt/rencista Rolnik

5 Mieszkam w Gminie Kaźmierz, w miejscowości..... (proszę zaznaczyć znakiem „x” właściwą odpowiedź):

 Od urodzenia Od roku..... nie dotyczy

6 Pracuję / prowadzę działalność gospodarczą na terenie Gminy Kaźmierz(proszę zaznaczyć znakiem „x” właściwą odpowiedź):

 tak nie

RAPORT Z KONSULTACJI SPOŁECZNYCH W GMINIE KAŹMIERZ PRZEPROWADZONYCH OD MARCA DO KWIETNIA 2021 R.

ANKIETA – „Stan istniejący oraz perspektywy rozwoju Gminy Kaźmierz”

WYNIKI

Spis treści:

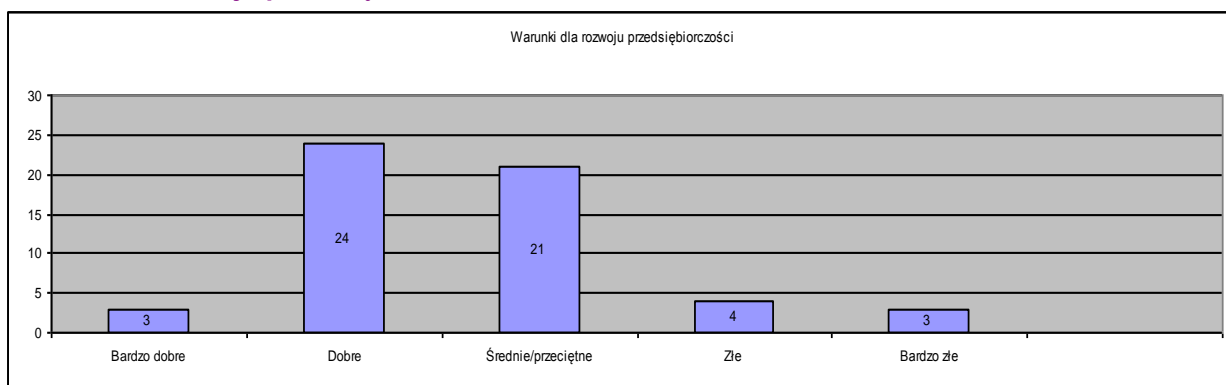
1. Ankieta konsultacji społecznych
2. Wyniki ze względu na poszczególne obszary i pytania
3. Charakterystyka głosujących

Proszę ocenić warunki życia i działalności w Gminie Kaźmierz oraz możliwości jej rozwoju.

Możliwe odpowiedzi:

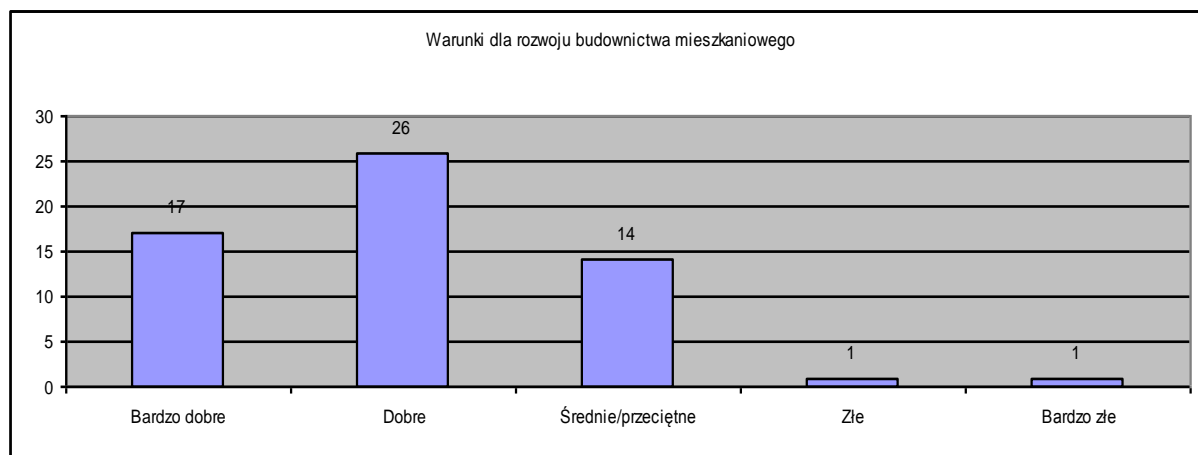
1. Bardzo dobre
2. Dobre
3. Średnie/przeciętne
4. Złe
5. Bardzo złe

Warunki dla rozwoju przedsiębiorczości



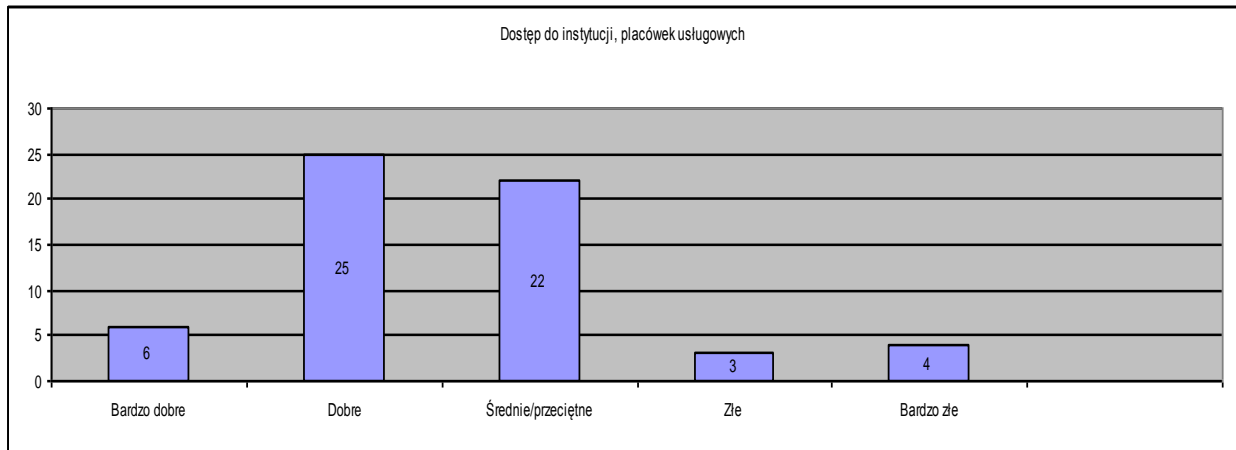
Głosujący najczęściej wybierali odpowiedzi: **Dobre oraz średnie/przeciętne**

Warunki dla rozwoju budownictwa mieszkaniowego



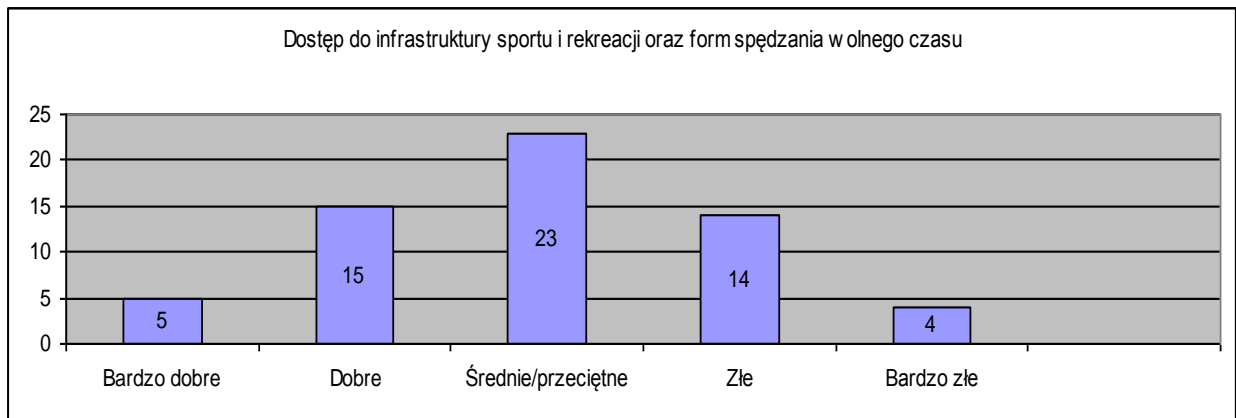
Głosujący najczęściej wybierali odpowiedzi: **Dobre oraz bardzo dobre i średnie/przeciętne**

Dostęp do instytucji, placówek usługowych



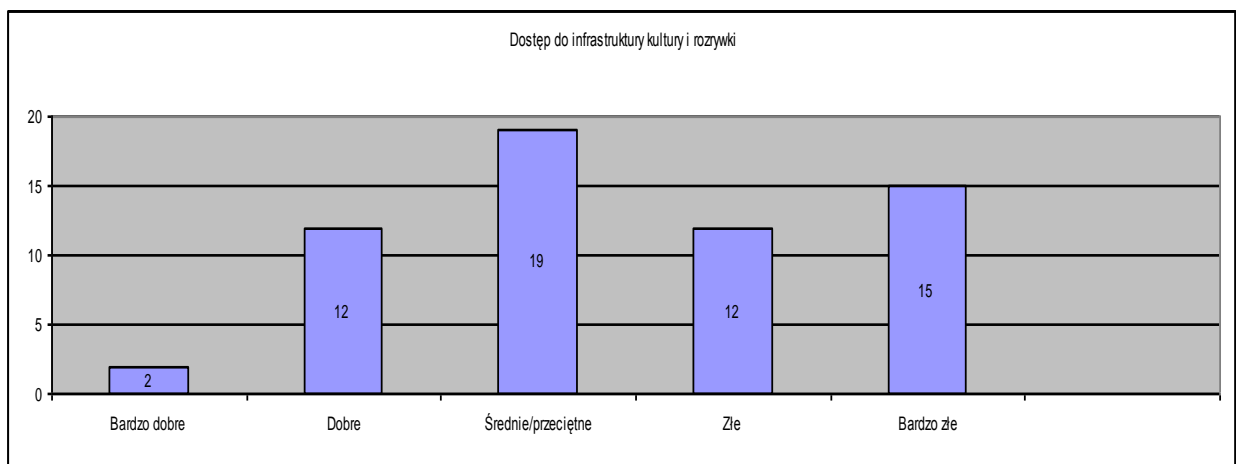
Głosujący najczęściej wybierali odpowiedzi: **Dobre, Średnie/przeciętne oraz bardzo dobre**

Dostęp do infrastruktury sportu i rekreacji oraz form spędzania wolnego czasu



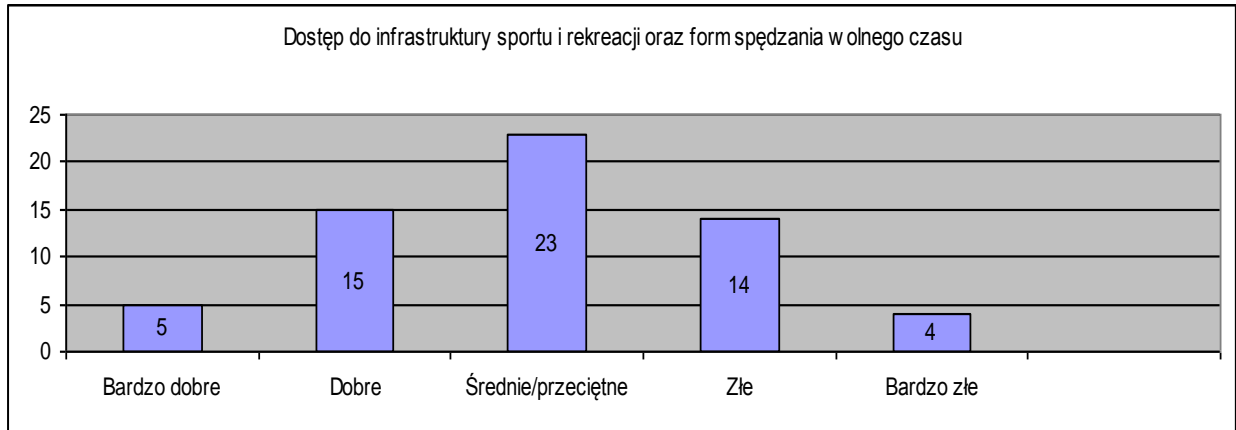
Głosujący najczęściej wybierali odpowiedzi: **Średnie/przeciętne, dobre, oraz złe**

Dostęp do infrastruktury kultury i rozrywki



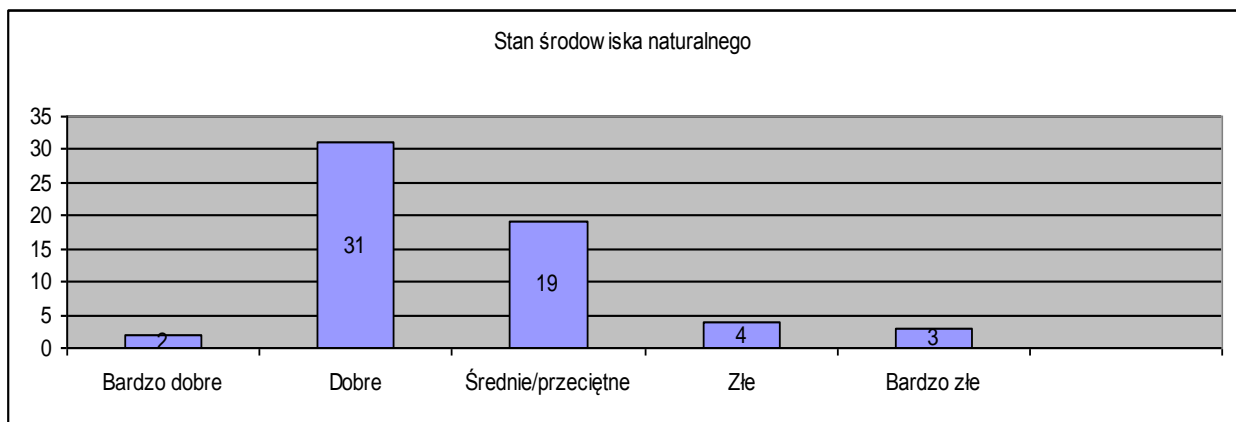
Głosujący najczęściej wybierali odpowiedzi: **Średnie/przeciętne, dobre oraz bardzo dobre**

Poziom oferty i wydarzeń kulturalnych



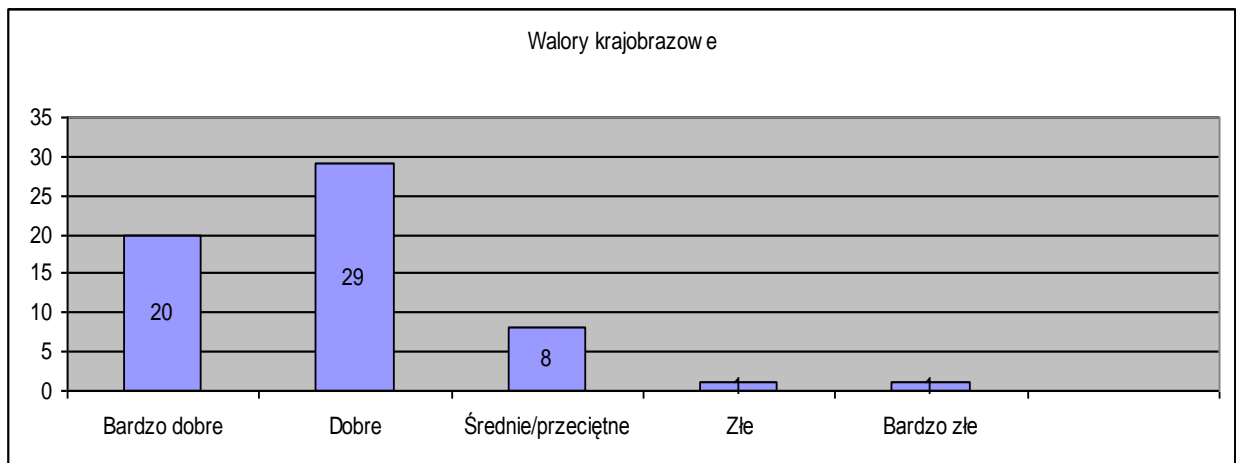
Głosujący najczęściej wybierali odpowiedzi: **Średni/przeciętny oraz dobry i zły**

Stan środowiska naturalnego



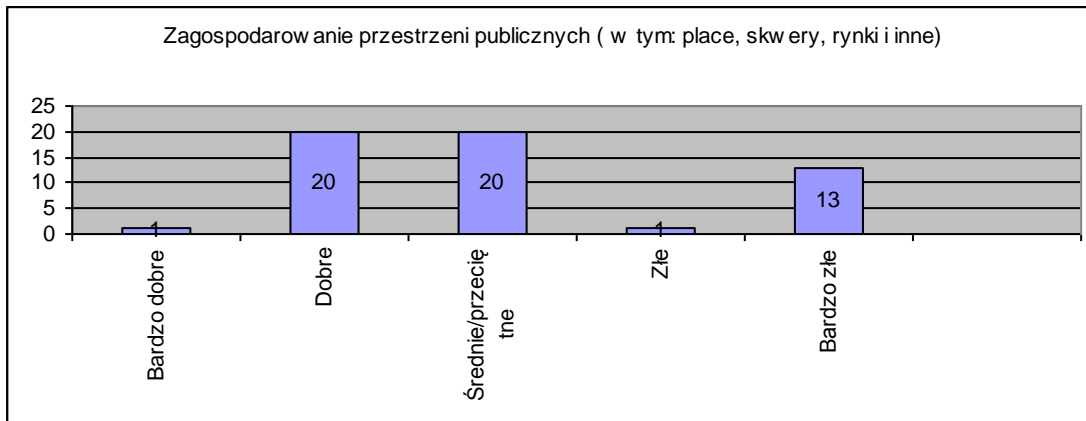
Głosujący najczęściej wybierali odpowiedzi: **Dobry oraz Średni/przeciętny**

Walory krajobrazowe

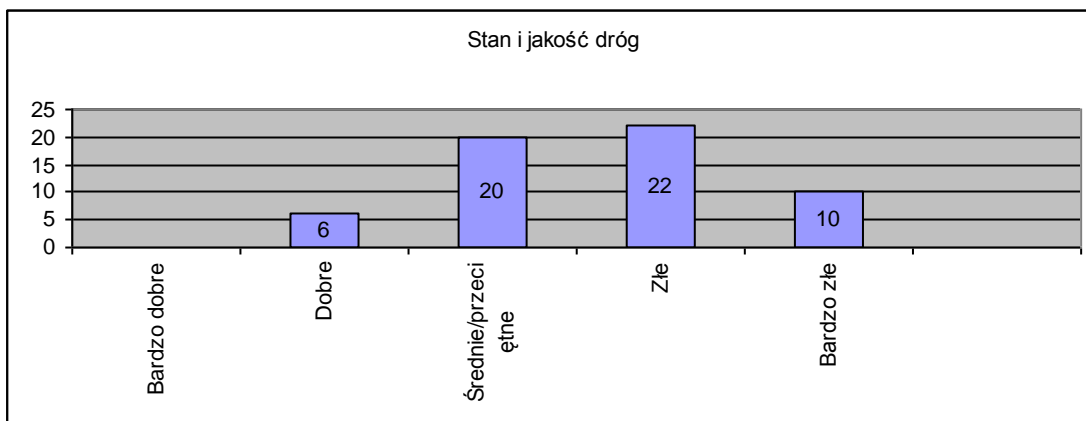


Głosujący najczęściej wybierali odpowiedzi: **Dobre, Bardzo dobre oraz średnie/przeciętne**

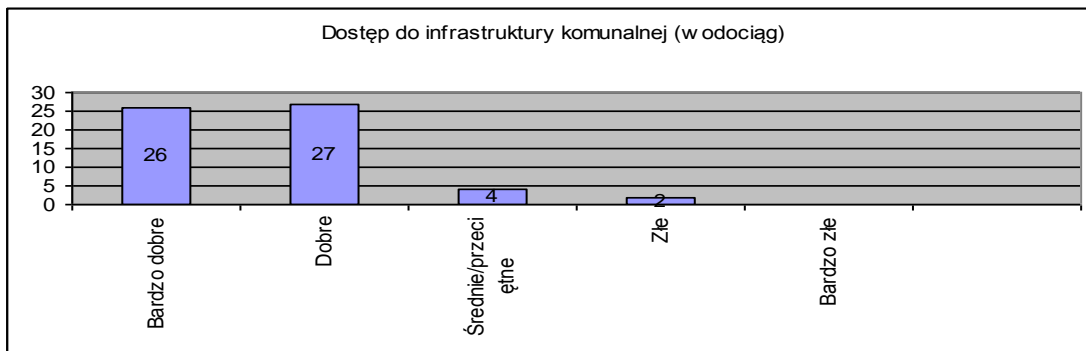
Zagospodarowanie przestrzeni publicznych (w tym: place, skwery, rynki, miejsca spotkań)



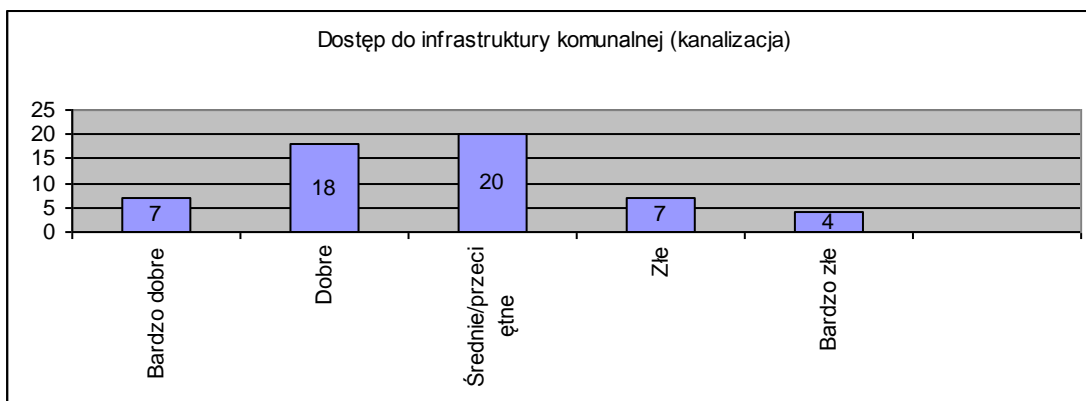
Głosujący najczęściej wybierali odpowiedzi: **Dobrze, średnie/przeciętne, oraz bardzo złe Stan i jakość dróg**



Głosujący najczęściej wybierali odpowiedzi: **Zły, Średni/przeciętny oraz bardzo zły Dostęp do infrastruktury komunalnej (wodociąg)**

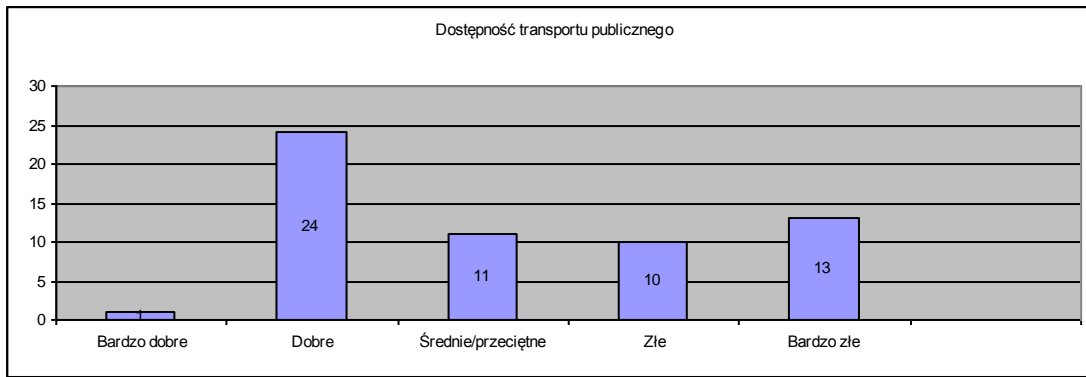


Głosujący najczęściej wybierali odpowiedzi: **Dobry, bardzo dobry oraz średni/przeciętny Dostęp do infrastruktury komunalnej (kanalizacja)**

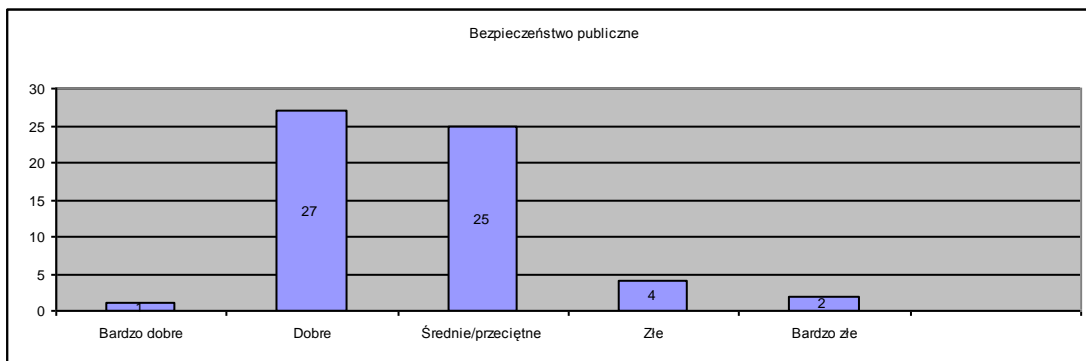


Głosujący najczęściej wybierali odpowiedzi: **Średni/przeciętny, dobry oraz bardzo dobry i zły**

Dostępność transportu publicznego

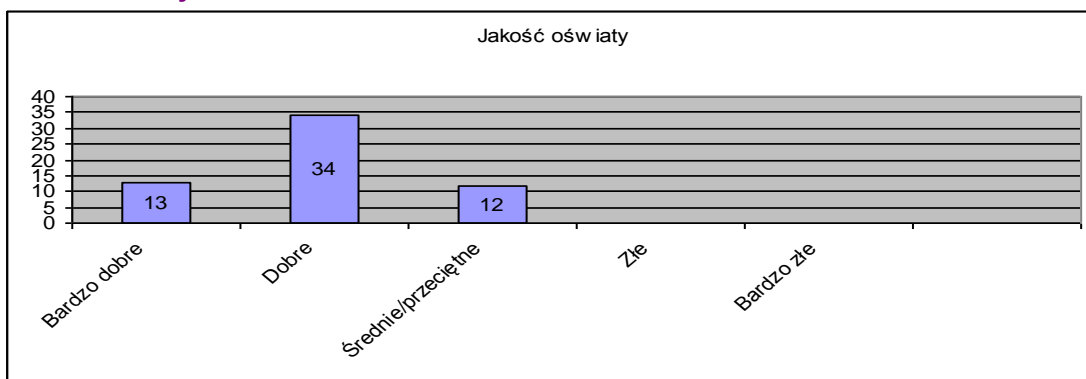


Głosujący najczęściej wybierali odpowiedzi: **Dobra, bardzo zła oraz średnia/przeciętna Bezpieczeństwo publiczne**



Głosujący najczęściej wybierali odpowiedzi: **Dobre, średnie/przeciętne oraz złe**

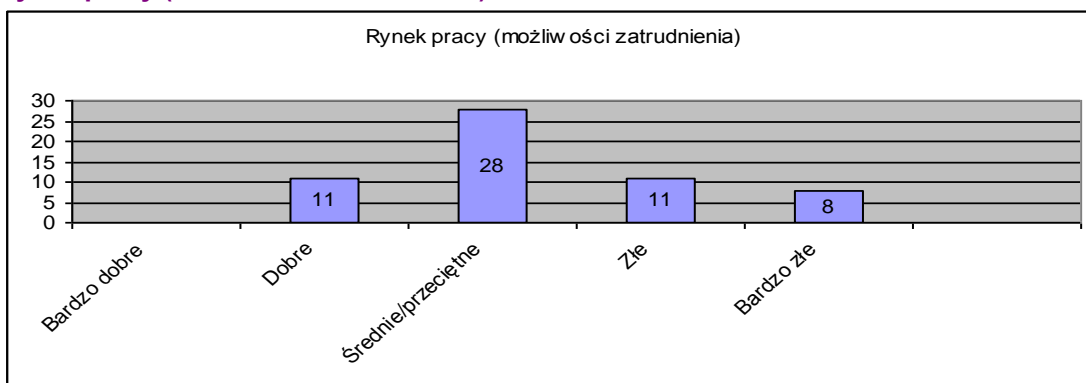
Jakość oświaty



Głosujący najczęściej wybierali odpowiedzi: **Dobre, średnie/przeciętne oraz złe**

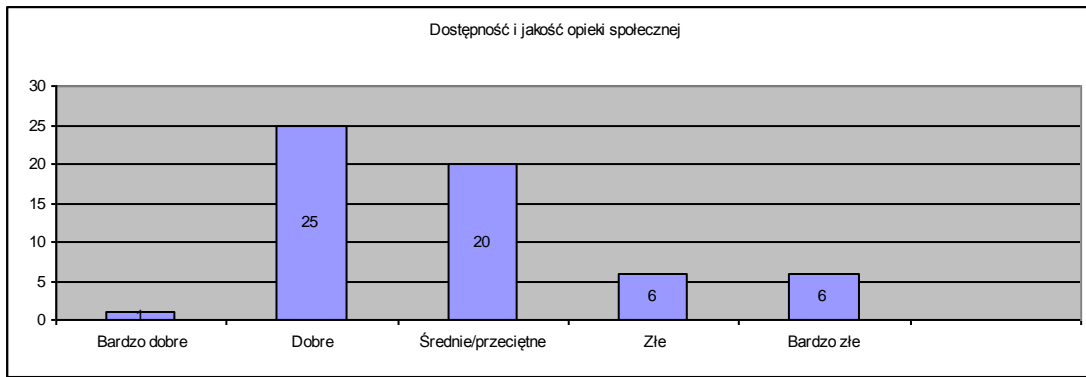
Głosujący najczęściej wybierali odpowiedzi: **Dobre, Średnie/przeciętne oraz bardzo złe**

Rynek pracy (możliwości zatrudnienia)

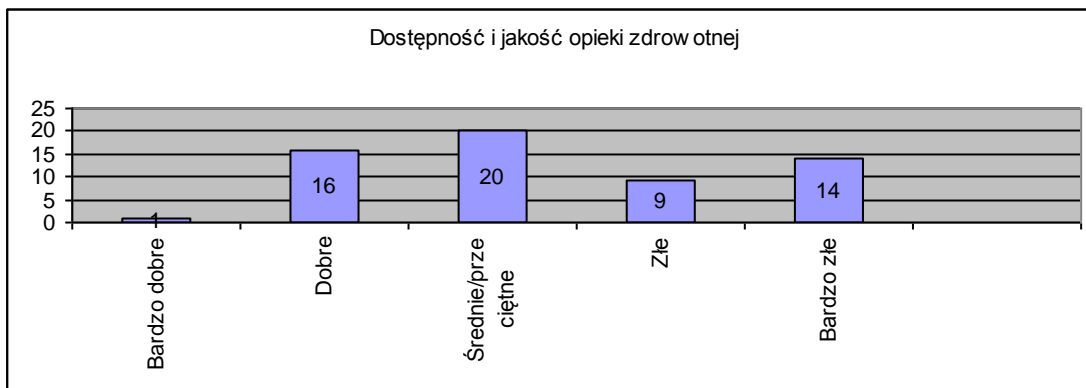


Głosujący najczęściej wybierali odpowiedzi: **Średnie/przeciętne, dobre oraz złe**

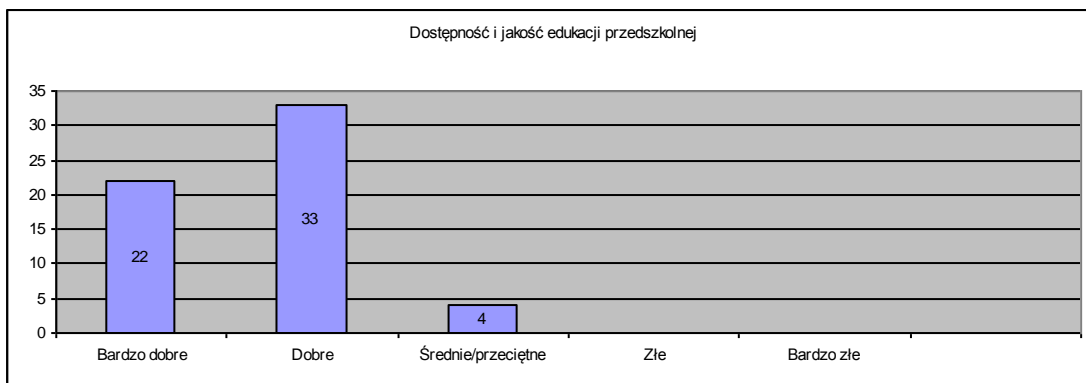
Dostępność i jakość opieki społecznej



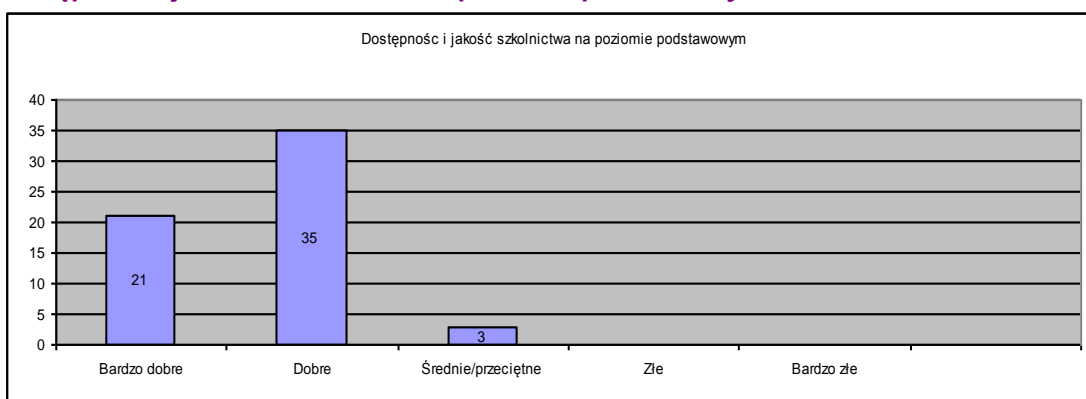
Głosujący najczęściej wybierali odpowiedzi: **Dobra, średnia/przeciętna oraz zła i bardzo zła Dostępność i jakość opieki zdrowotnej**



Głosujący najczęściej wybierali odpowiedzi: **Średnia/przeciętna, dobra oraz bardzo zła Dostępność i jakość edukacji przedszkolnej**

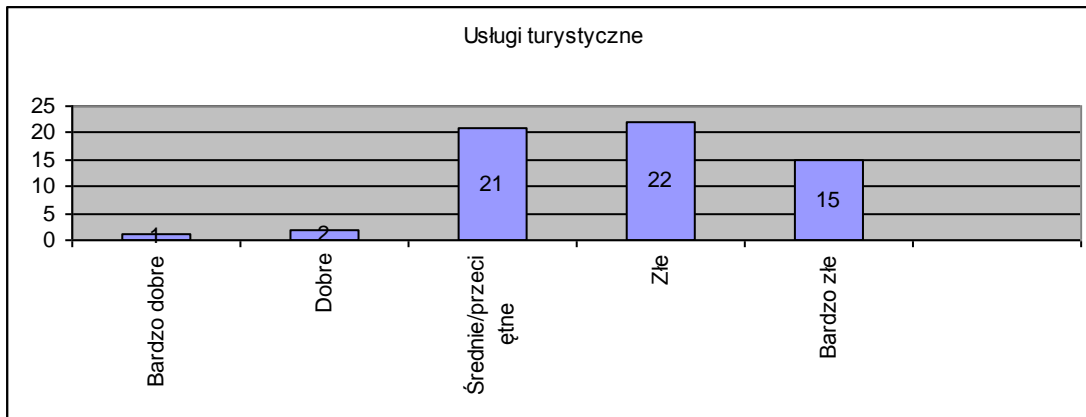


Głosujący najczęściej wybierali odpowiedzi: **Dobra, bardzo dobra oraz średnia/przeciętna Dostępność i jakość szkolnictwa na poziomie podstawowym**



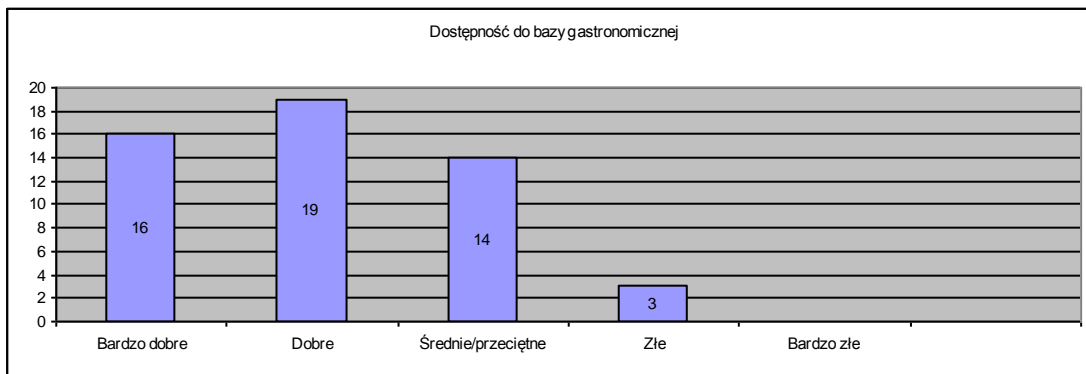
Głosujący najczęściej wybierali odpowiedzi: **Dobra, bardzo dobra oraz średnia/przeciętna**

Usługi turystyczne



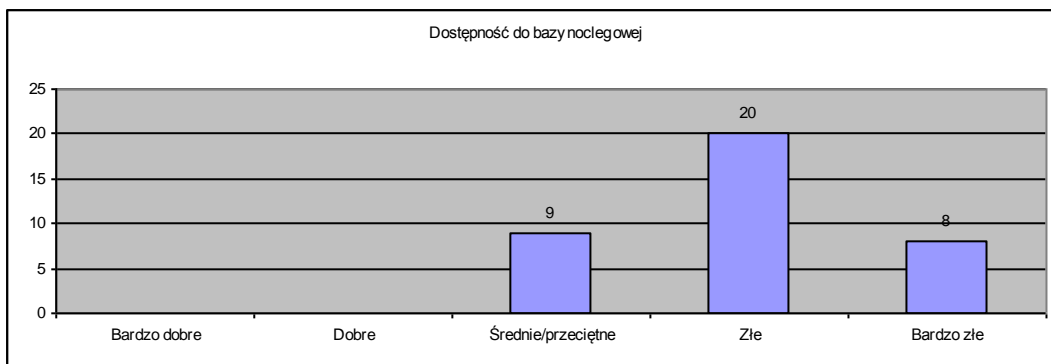
Głosujący najczęściej wybierali odpowiedzi: **Złe, średnie/przeciętne oraz bardzo złe**

Dostępność do bazy gastronomicznej



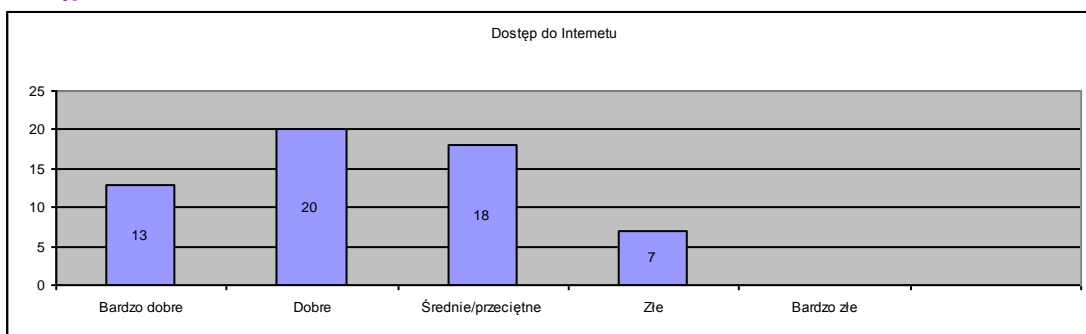
Głosujący najczęściej wybierali odpowiedzi: **Dobry, bardzo dobra oraz średnia/przeciętna**

Dostępność do bazy noclegowej



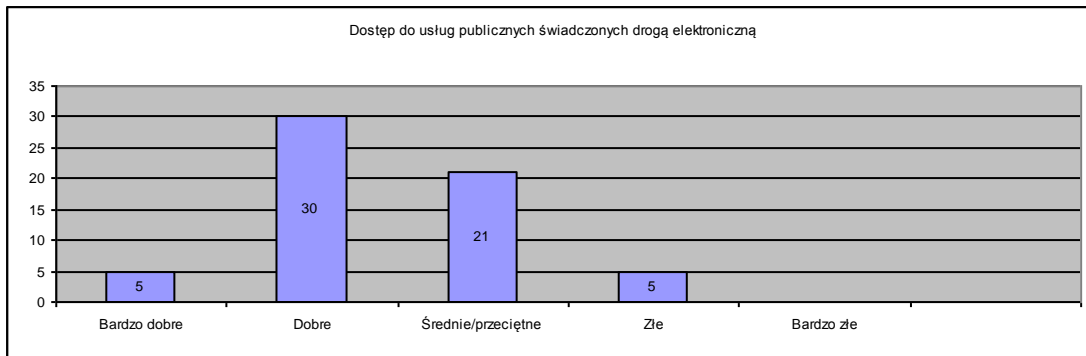
Głosujący najczęściej wybierali odpowiedzi: **Zła, średnia/przeciętna oraz bardzo zła**

Dostęp do Internetu

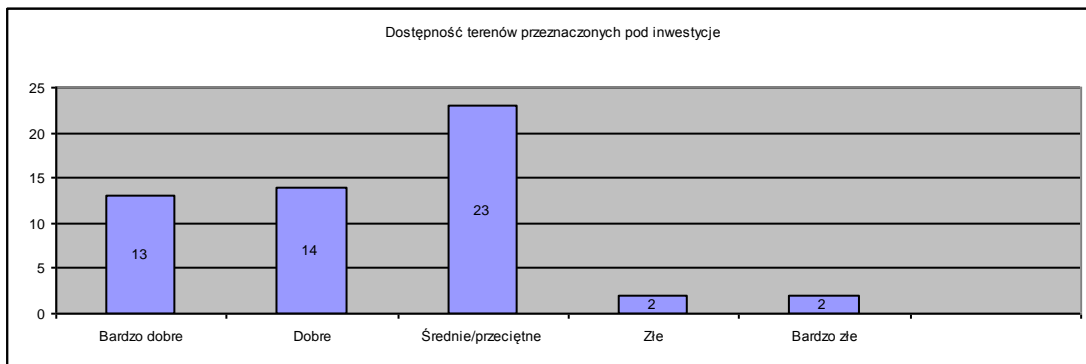


Głosujący najczęściej wybierali odpowiedzi: **Dobry, średnia/przeciętna oraz bardzo dobra i zła**

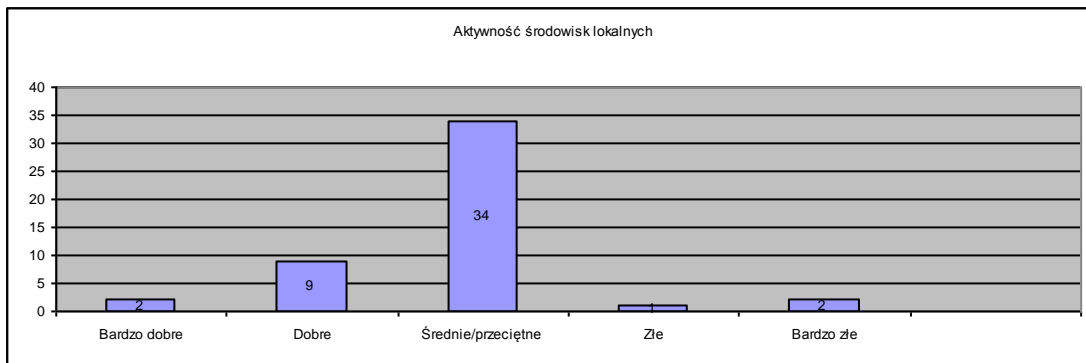
Dostęp do usług publicznych świadczonych drogą elektroniczną



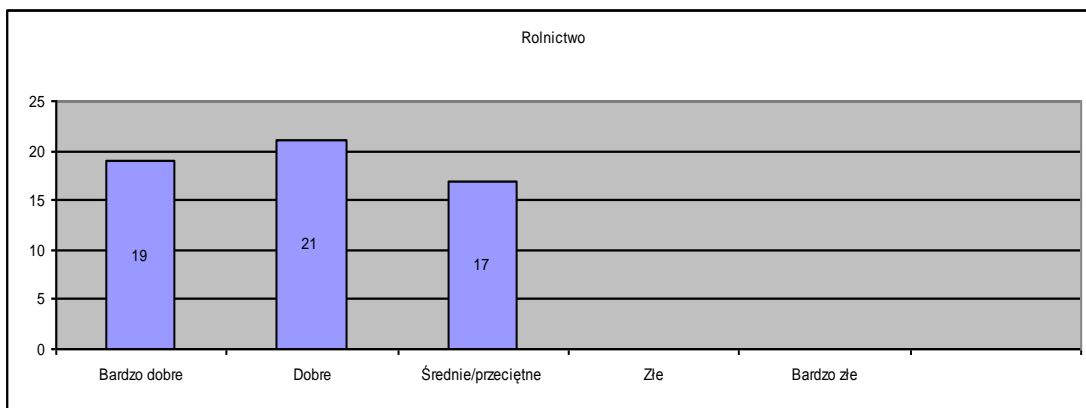
Głosujący najczęściej wybierali odpowiedzi: **Dobra, średnia/przeciętna, oraz bardzo dobra i zła Dostępność terenów przeznaczonych pod inwestycje**



Głosujący najczęściej wybierali odpowiedzi: **Średnia/przeciętna, dobra oraz bardzo dobra Aktywność środowisk lokalnych**

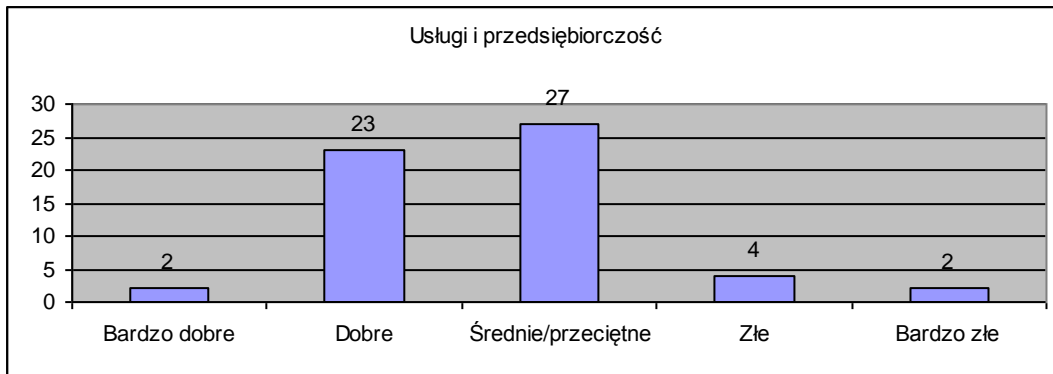


Głosujący najczęściej wybierali odpowiedzi: **Średnia/przeciętna oraz dobra Rolnictwo**



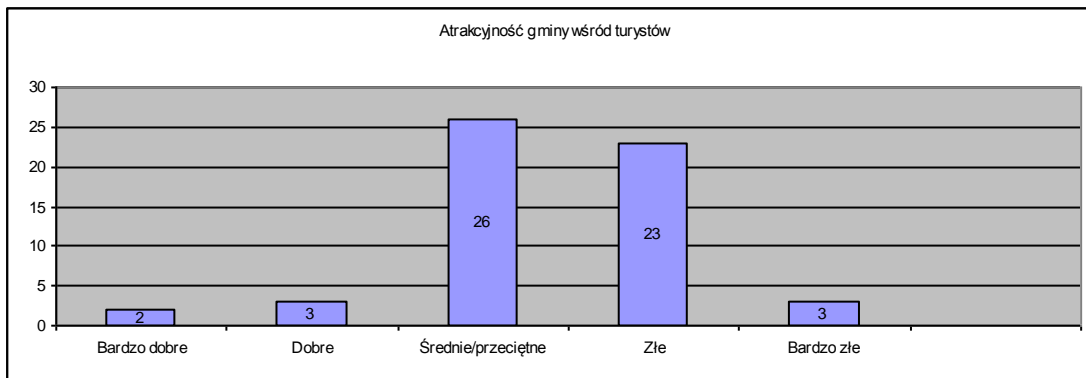
Głosujący najczęściej wybierali odpowiedzi: **Dobre, bardzo dobre oraz średnie/przeciętne**

Usługi i przedsiębiorczość



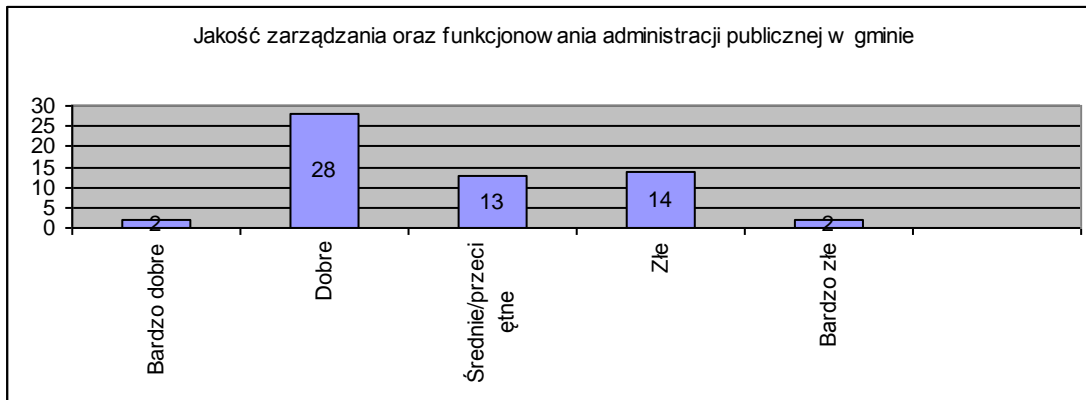
Głosujący najczęściej wybierali odpowiedzi: **Średnia/przeciętna, dobra oraz zła**

Atrakcyjność gminy wśród turystów



Głosujący najczęściej wybierali odpowiedzi: **Średnia/przeciętna oraz zła**

Jakość zarządzania oraz funkcjonowanie administracji publicznej w gminie?



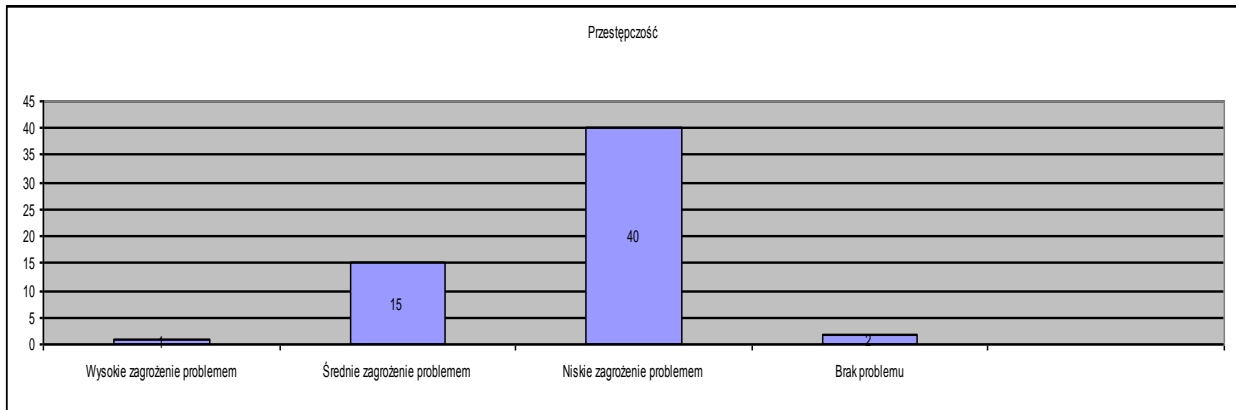
Głosujący najczęściej wybierali odpowiedzi: **Dobra, zła oraz średnia/przeciętna**

Proszę ocenić, jakie główne problemy występują na terenie gminy – proszę o zaznaczenie właściwej odpowiedzi.

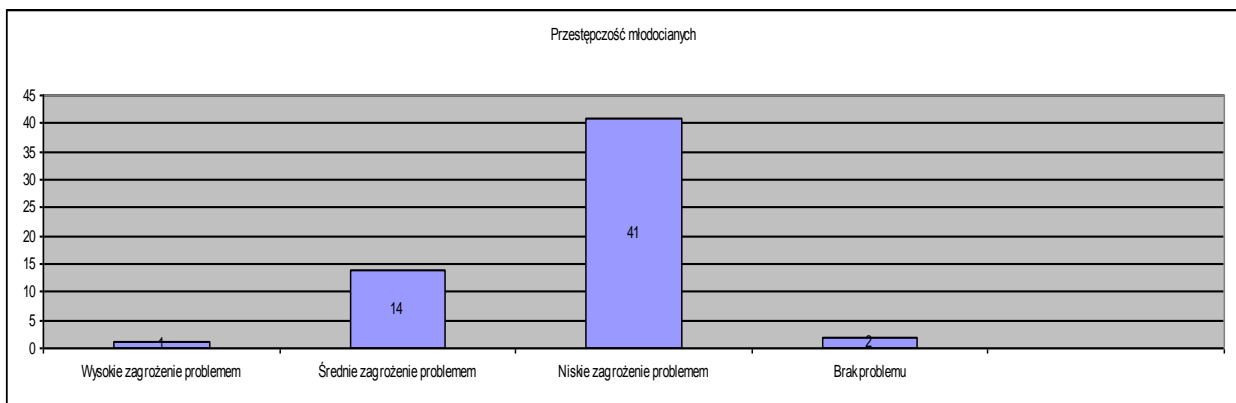
Możliwe odpowiedzi:

1. **Wysokie zagrożenie problemem**
2. **Średnie zagrożenie problemem**
3. **Niskie zagrożenie problemem**
4. **Brak problemu**

Przestępczość

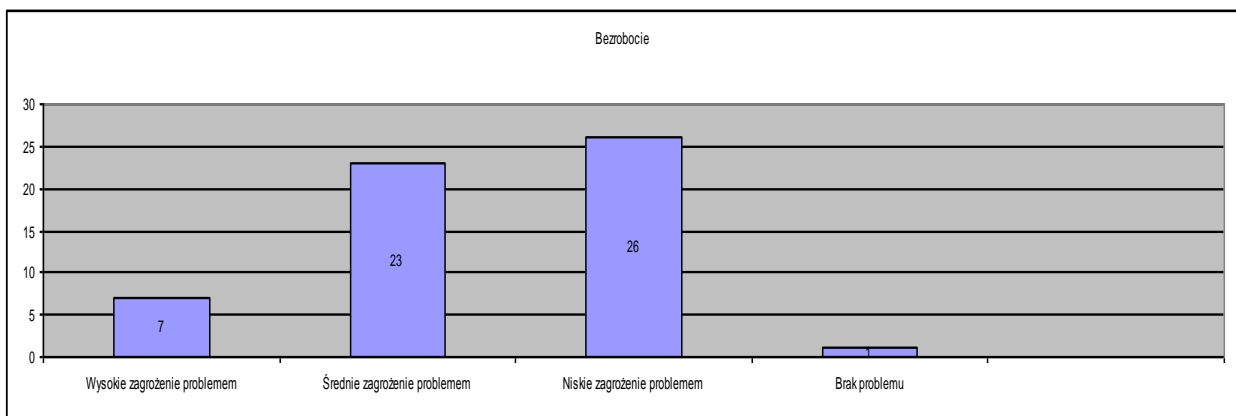


Głosujący najczęściej wybierali odpowiedzi: **Niskie i średnie zagrożenie problemem**
Przestępczość młodocianych



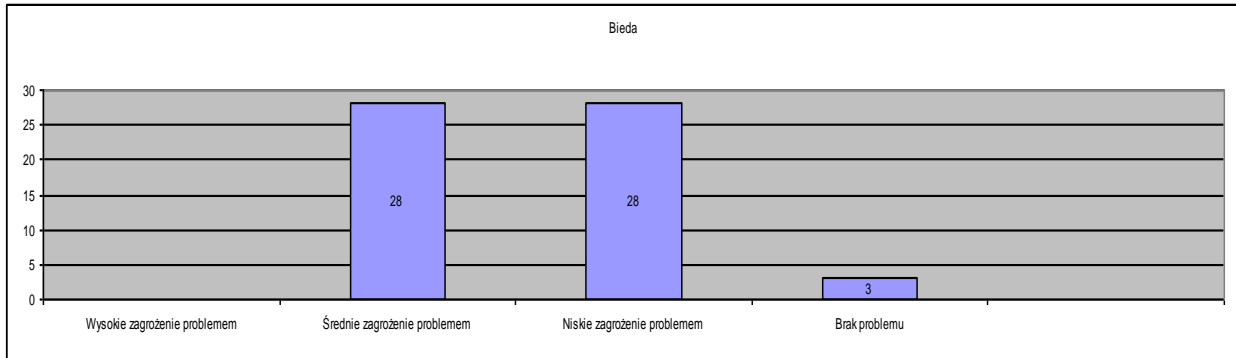
Głosujący najczęściej wybierali odpowiedzi: **Niskie i średnie zagrożenie problemem**

Bezrobocie

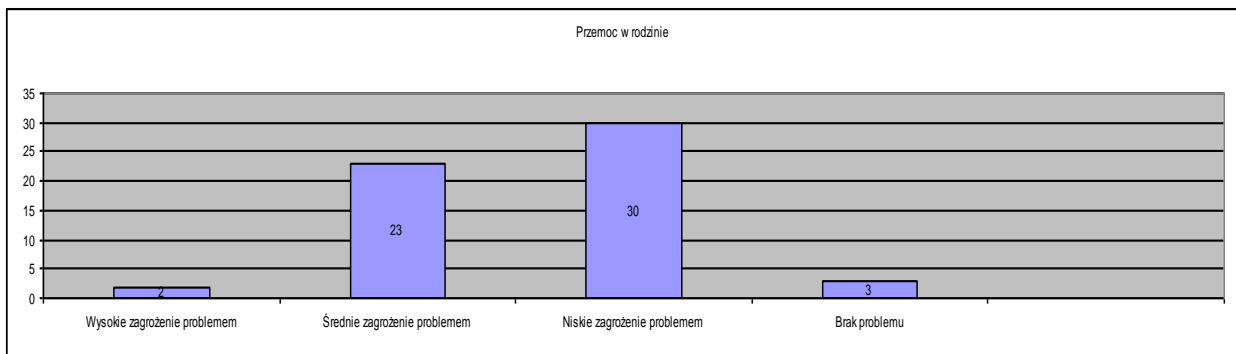


Głosujący najczęściej wybierali odpowiedzi: **Niskie, średnie i wysokie zagrożenie problemem**

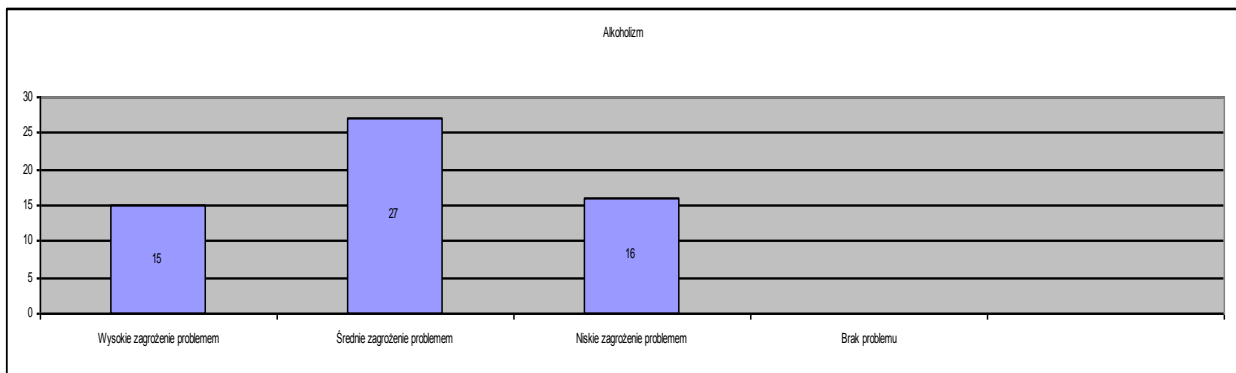
Bieda



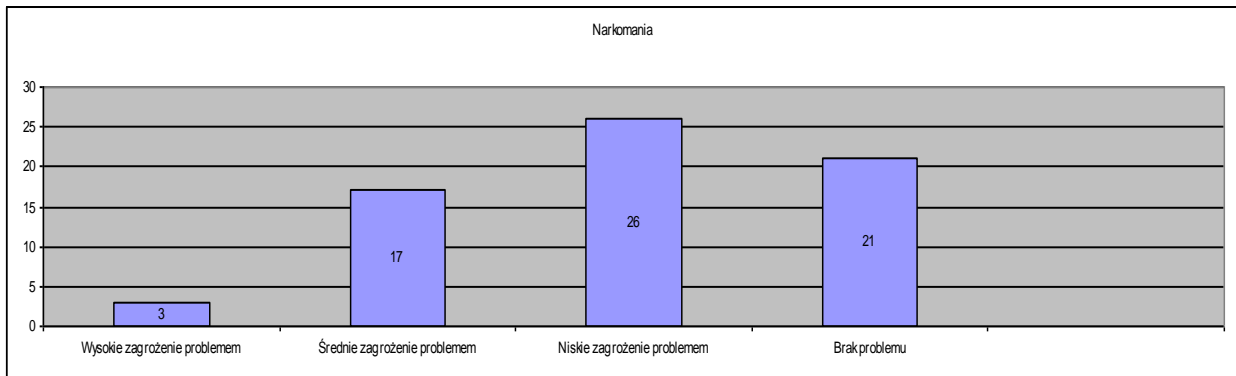
Głosujący najczęściej wybierali odpowiedzi: **Średnie, niskie zagrożenie problemem**
Przemoc w rodzinie



Głosujący najczęściej wybierali odpowiedzi: **Niskie oraz średnie zagrożenie problemem**
Alkoholizm



Głosujący najczęściej wybierali odpowiedzi: **Średnie, Wysokie i niskie zagrożenie problemem**
Narkomania

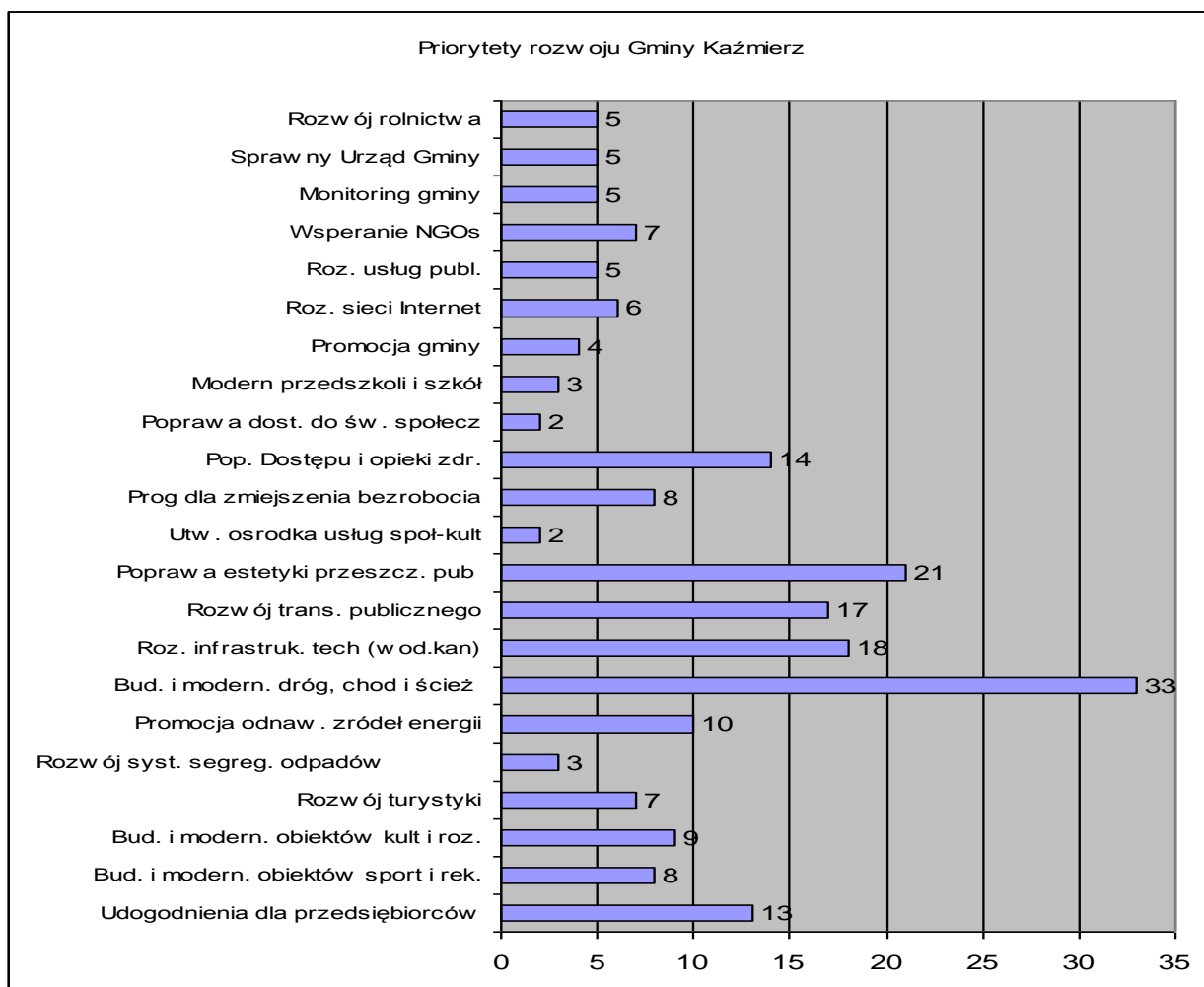


Głosujący najczęściej wybierali odpowiedzi: **Niskie, brak problemu oraz średnie zagrożenie problemem**

Proszę o wybranie maksymalnie 5 priorytetów, które mają lub mogłyby mieć największy wpływ na rozwój Gminy Kaźmierz oraz rozwiązanie istniejących problemów i barier rozwoju:

Ilość wskazanych odpowiedzi:

udogodnienia dla przedsiębiorców (w tym: ulgi, przygotowane tereny pod inwestycje)	13
budowa i modernizacja obiektów sportu i rekreacji	8
budowa i modernizacja obiektów kultury i rozrywki	9
rozwój turystyki, w tym infrastruktury oraz bazy noclegowej i gastronomicznej	7
rozwój systemu segregacji odpadów	3
promocja i wsparcie wykorzystania odnawialnych źródeł energii	10
budowa nowych i modernizacja istniejących dróg oraz ciągów pieszo-rowerowych	33
rozwój infrastruktury technicznej (w tym: sieci wodociągowej i kanalizacyjnej)	18
rozwój transportu publicznego	17
poprawa estetyki i zagospodarowanie przestrzeni publicznych (w tym budowa rynku, placów, skwerów, miejsc spotkań)	21
stworzenie ośrodka usług społeczno-kulturalnych	2
zwiększenie dostępności do programów mających na celu zmniejszenie bezrobocia i patologii społecznych	8
poprawa dostępu do opieki zdrowotnej	14
poprawa dostępu do świadczeń w zakresie opieki społecznej	2
modernizacja i doposażenie przedszkoli oraz szkół	3
promocja gminy, w tym: promocja turystyczna	4
rozwój sieci internetowej (w tym: szerokopasmowej)	6
rozwój usług publicznych świadczonych drogą elektroniczną (przez Internet)	5
wspieranie działań i organizacja wydarzeń kulturalnych, artystycznych, sportowych, organizacji pozarządowych	7
monitoring gminy	5
sprawny urząd i samorząd gminny	5
rozwój rolnictwa, w tym nowoczesnych gospodarstw rolnych i przemysłu przetwórczego	5



Wśród najważniejszych priorytetów głoszący wybrali: 1. Budowa nowych i modernizacja istniejących dróg oraz ciągów pieszo-rowerowych 33 wskazań; 2. Poprawa estetyki i przestrzeni publicznej 21 wskazań; 3. Rozbudowa infrastruktury technicznej (wodno – kanalizacyjnej) 18 wskazań; 4. Rozwój transportu publicznego 17 wskazań; 5. Poprawa dostępu i opieki zdrowotnej 14 wskazań; 6. Udogodnienia dla przedsiębiorców (w tym: ulgi, przygotowane tereny pod inwestycje 13 wskazań; 7. Promocja i wsparcie wykorzystania odnawialnych źródeł energii 10 wskazań; 8. Budowa i modernizacja obiektów kultury i rozrywki 9 wskazań; 9. Budowa i modernizacja obiektów sportowych i rekreacyjnych oraz realizacja programu zmniejszenia bezrobocia 8 wskazań; 10. Rozwój turystyki oraz wspieranie NGOs. 7 wskazań.

Proszę wymienić 3 najważniejsze inwestycje / przedsięwzięcia , które Pani/Pana zdaniem powinny być priorytetowo realizowane na terenie gminy. Prosimy o precyzyjne określenie nazwy zadania, zakres realizowanego zadania i lokalizację. Wykaz 46 odpowiedzi:

1. nowe ścieżki rowerowe na terenie całej gminy – głównie Kaźmierz- Tarnowo Podgórne, Kaźmierz- Chlewiska – Przybroda oraz powstanie ścieżki rowerowej od ul. Leśnej i połączenie go z istniejącym już odcinkiem ścieżki rowerowej w Radzynie - ul. Główna
2. tworzenie szlaków turystycznych - głównie w okolicy zalewu
3. zagospodarowanie przestrzeni wodnej przy zalewie- wynajem rowerków wodnych
4. poprawa jakości dróg-utwardzenia na terenie całej gminy
5. przebudowa drogi , powstanie ścieżki rowerowej i chodnika ul. Czereśniowa - Kaźmierz
6. budowa drogi - osiedle za torami - Kaźmierz
7. przebudowa drogi- dalsza część ul. Nowowiejskiej- Kaźmierz
8. naprawa drogi- zmiana nawierzchni- powód to powstający ogromny kurz- ul. Leśna- Kaźmierz
9. utwardzenie dróg - ul. Gajowa i ul. Radzyńska- Kopanina
10. budowa dróg osiedlowych na najstarszym osiedlu- zatorze
11. budowa chodnika i ścieżki rowerowej - ul. Jabłoniowa - Kaźmierz
12. budowa nowej drogi, drogi rowerowej i chodnika od ul. Czereśniowej do Górszewic
13. utwardzenie dróg bocznych oraz montaż lamp - ul. Topazowa
14. przebudowa drogi oraz budowa chodnika - Kiączyń i Dolne Pole
15. budowa chodnika- od marketu Dino w stronę Osiedla Słonecznego - Kaźmierz
16. nowa nawierzchnia asfaltowa i budowa chodnika - ul. Cicha, ul. Topolowa
17. stworzenie sali do organizowania imprez okolicznościowych
18. rozwój zajęć kulturalnych i rozrywkowych np. tańce, zajęcia plastyczne- najlepiej w budynku pałacu przy ul. Nowowiejskiej dla dzieci , młodzieży i dorosłych oraz dofinansowania dla uczestników tych zajęć
19. budowa nowego budynku- centrum kultury i sportu
20. budowa nowego budynku- żłobek gminny
21. budowa centrum sportu- siłownie i hale sportowe, fitness, barek ze zdrowym jedzeniem, masaże, kręgielnia przy ul. Leśnej
22. budowa ronda na skrzyżowaniu ul. Reja- ul. Dolnej- ul. Konopnickiej- ul. Jana Pawła II
23. stworzenie sklepu ogólnospożywczego w miejscowości Bytyń
24. budowa bankomatu w miejscowości Bytyń
25. rozbudowa kanalizacji - Nowa Wieś, ul. Dworcowa, ul. Topolowa, ul. Jabłoniowa, ul. Gajowa, ul. Leśna w stronę Kopaniny, Radzyny
26. budowa rynku, skwerów, parku, placu zabaw- głównie ul. Nowowiejska
27. rozwój transportu publicznego - lepsze połączenia, więcej korzystnych godzin- głównie do miejscowości Szamotuły , Rokietnica i Poznań
28. zorganizowanie w miejscowości Bytyń takiego transportu, jaki istnieje w miejscowości Kaźmierz
29. poprawa opieki zdrowotnej- lekarze rodzinni z lepszym podejściem
30. budowa pętli autobusowej z parkingiem
31. poprawa jakości powietrza- wymiana tzw. pieców „kopciuchów”
32. rewitalizacja zalewu Radzyny - ścieżka krajobrazowa i turystyczna wokół zalewu
33. zagospodarowanie istniejącego parku- oczyszczenie stawu, utworzenie alejek
34. utworzenie sygnalizacji świetlnej na skrzyżowaniu - rynek- wjazd na rynek od strony Tarnowa Podgórnego
35. Internet szerokopasmowy- na terenie całej gminy

36. Internet światłowod nie tylko w centrum- głównie chodzi o miejscowość Kiączyń i Dolne Pole
37. stworzenie kina
38. więcej koszy na śmieci- na terenie całej gminy
39. posprzątanie terenu całej gminy - głównie z zalegających w rowach i lasach śmieci
40. nowy chodnik – ul. Topolowa (3 razy)
41. kanalizacja – ul. Topolowa, Piaskowa, Słoneczna (3 razy)
42. nawierzchnia asfaltowa – ul. Słoneczna (3 razy)
43. potrzeba zapewnienia komunikacji , więcej połączeń Kaźmierz – Szamotuły, Kaźmierz – Poznań
44. ponowne uruchomienie połączenia kolejowego
45. ścieżka rowerowa Kaźmierz – Tarnowo
46. ciąg pieszo-rowerowy Kaźmierz – Brzeźno, Kaźmierz – Dolne Pole

Proszę wymienić 3 obiekty (m.in. budynki) / obszary na terenie gminy, które Pani/Pana zdaniem w pierwszej kolejności wymagają odnowienia, modernizacji, nadania nowych funkcji – 33 odpowiedzi:

Wykaz odpowiedzi:

1. place zabaw na terenie całej gminy- odmalowanie, podreperowanie, doposażenie- głównie ul. Nowowiejska i Osiedle Słoneczne
2. remont pałacu
3. remont budynku dawnego GOK-u
4. przychodnia lekarska- lepszy dostęp do świadczeń lekarskich, zmiana funkcjonowania, większa i lepsza dostępność do lekarzy
5. przebudowa plaży i kąpieliska w Komorowie
6. większa dostępność miejsc parkingowych - rynek
7. odnowienie i wysprzątanie okolicy parku- ul. Nowowiejska
8. remont stacji kolejowej
9. stary młyn- Nowa Dolna- nadanie nowej funkcji
10. renowacja oczyszczalni ścieków w Bytniu
11. poprawienie czystości i estetyki dróg i chodników
12. przebudowa/ budowa kładki przez rzekę Samę- od bloków w kierunku szkoły podstawowej
13. rozbudowa transportu publicznego
14. montowanie nowych koszy na śmieci
15. zwiększenie ilości monitoringu - zwłaszcza w okolicy parku- Nowowiejska
16. stworzenie sygnalizacji świetlnej przy skrzyżowaniu dróg Tarnowo Podgórne- Szamotuły- Rynek- Buk
17. wykorzystanie Jeziora Bytyńskiego do celów rekreacyjno-wypoczynkowych
18. posterunek policji
19. odnowienie okolicy rynku
20. rozbudowa i odnowienie oraz powiększenie parkingu przy szkole podstawowej w Bytniu
21. zbudowanie kompleksu sportowo- rekreacyjnego przy ul. Leśnej w Kaźmierzu
22. budowa chodników- ul. Dworcowa, ul. Topolowa
23. nowe drogi i uliczki boczne- ul. Szkolna, ul. Topazowa , zatorze
24. nowa nawierzchnia - ul. Reja, ul. Konopnickiej
25. pałac + park (3 razy)
26. kino (3 razy)
27. dworzec PKP
28. plaża Komorowo
29. wjazd na rynek, ul. Szkolna – światła
30. płyta rynku
31. budynek poczty – odnowienie, modernizacja
32. młyn, ul. Dolna
33. pałac w Kiączyńie

Kluczowy element, z którego Gmina Kaźmierz może być dumna (proszę wymienić maksymalnie 3) 29 odpowiedzi

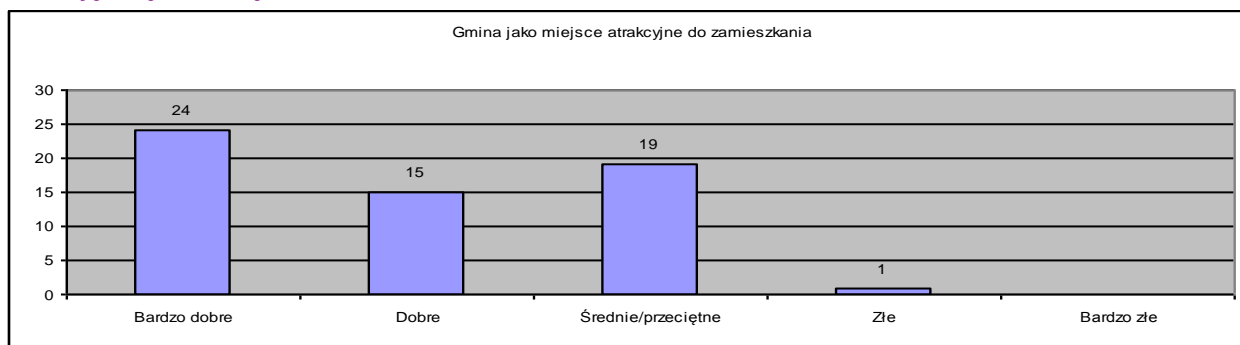
Wykaz odpowiedzi:

1. szkoły- głównie najnowszy budynek szkoły podstawowej i byłego gimnazjum
2. tereny zielone
3. lokalizacja
4. dostęp do rynku pracy
5. wzorowo funkcjonujący pracownicy administracji samorządowej
6. firma Hochland
7. rozwój budownictwa jednorodzinnego i wielorodzinnego
8. zalew, jezioro i lasy państwowe- rekreacja
9. skomunikowanie z Poznaniem
10. oczyszczalnia ścieków
11. osiągnięcia uczniów w nauce
12. pałac- historia , położenie geograficzne
13. działalność gminnej biblioteki- rajdy, wystawy, przedstawienia, koncerty, bogaty księgozbiór, przemiłe Panie
14. dynamiczny i gospodarczy Wójt
15. infrastruktura edukacyjna
16. dworzec kolejowy- jako historyczna wizytówka Kaźmierz
17. boisko sportowe przy ul. Gimnazjalnej
18. rozlewisko przy zalewie-Radzyny
19. targ na rynku
20. pomocni mieszkańcy i sąsiedzi
21. życzliwość mieszkańców i mieszkank
22. kościół
23. jezioro
24. zalew
25. nowe szkoły (2 razy)
26. światłowód
27. duże tereny pod inwestycje
28. dobrze funkcjonujące hydrofornie
29. porządek i czystość oraz zadbana zieleń

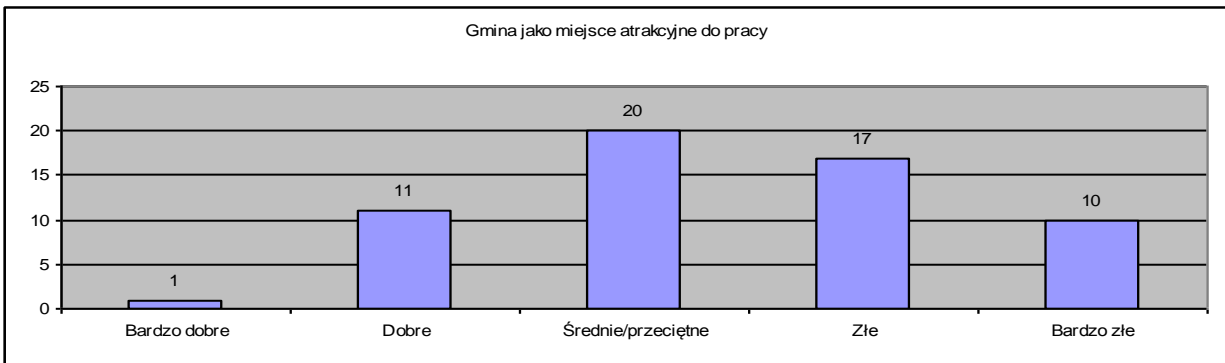
Proszę ocenić poniższe stwierdzenia dotyczące Gminy Kaźmierz – proszę o zaznaczenie właściwej odpowiedzi (symbolem „x”) :

Możliwe odpowiedzi:

1. **Bardzo dobre**
2. **Dobre**
3. **Średnie/przeciętne**
4. **Złe**
5. **Bardzo złe**

Atrakcyjne, jako miejsce zamieszkania

Głosujący najczęściej wybierali odpowiedzi **Bardzo dobre, średnie/przeciętne oraz dobre**
Atrakcyjne, jako miejsce pracy



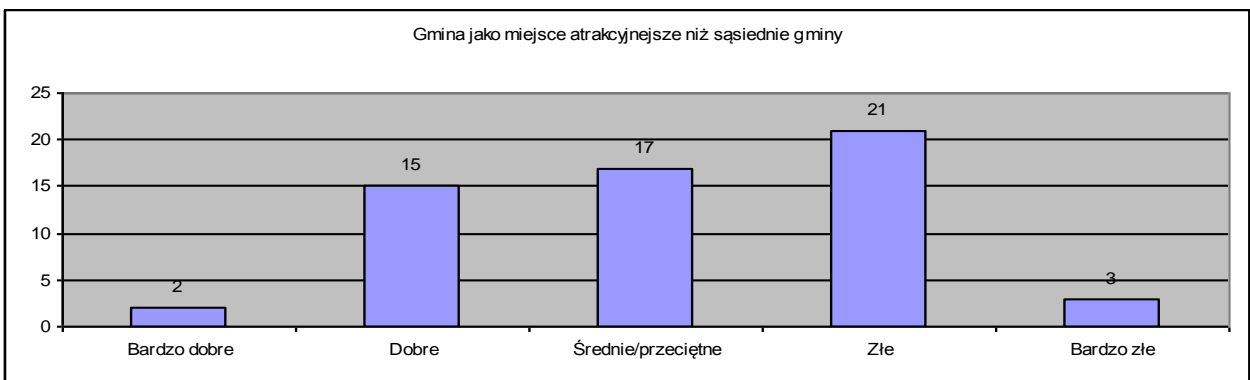
Głosujący najczęściej wybierali odpowiedzi **Średnie/przeciętne, złe, dobre oraz bardzo złe**

Atrakcyjne, jako miejsce do wypoczynku



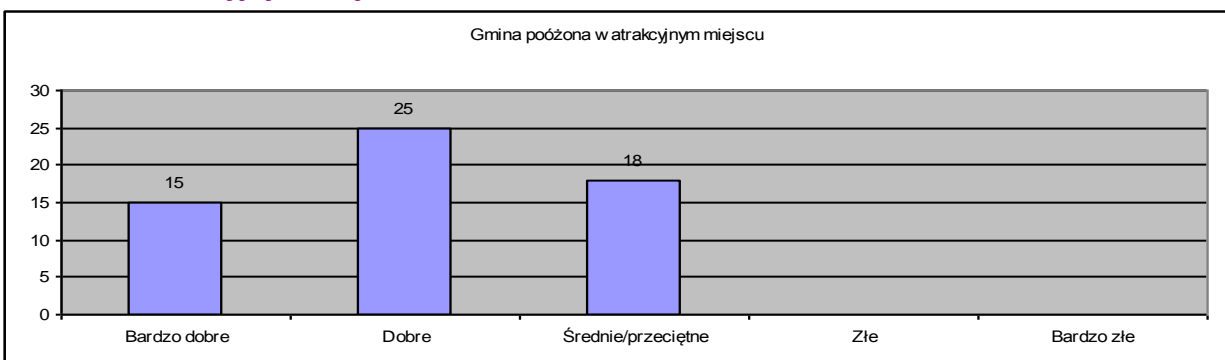
Głosujący najczęściej wybierali odpowiedzi **Średnie/przeciętne, dobre oraz złe**

Atrakcyjniejsza niż sąsiednie gminy



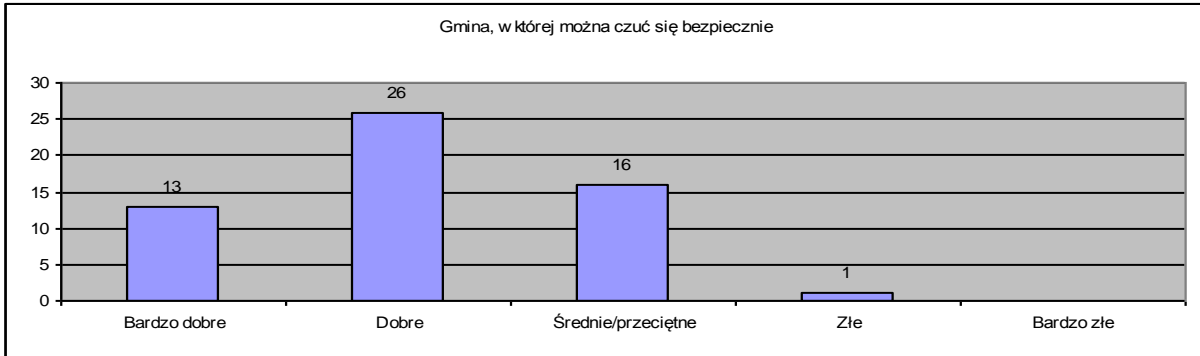
Głosujący najczęściej wybierali odpowiedzi **Złe, średnie/przeciętne oraz dobre**

Położona w atrakcyjnym miejscu



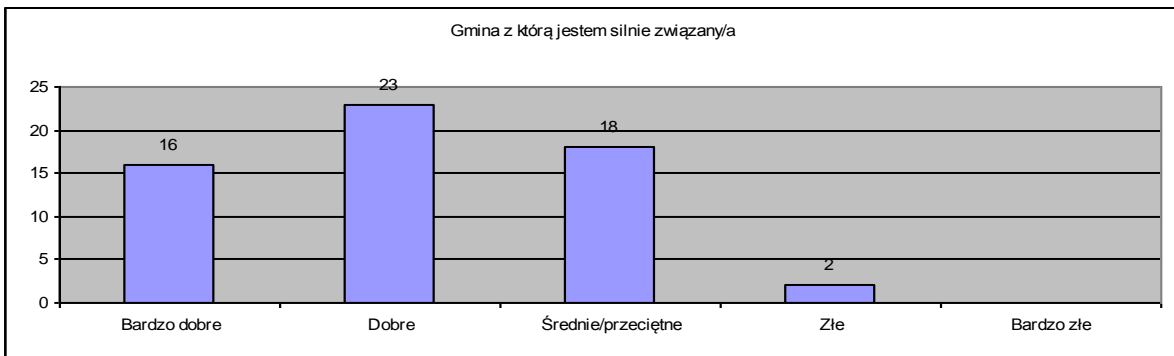
Głosujący najczęściej wybierali odpowiedzi **Dobre, średnie/przeciętne oraz bardzo dobre**

To gmina, w której można się czuć bezpiecznie



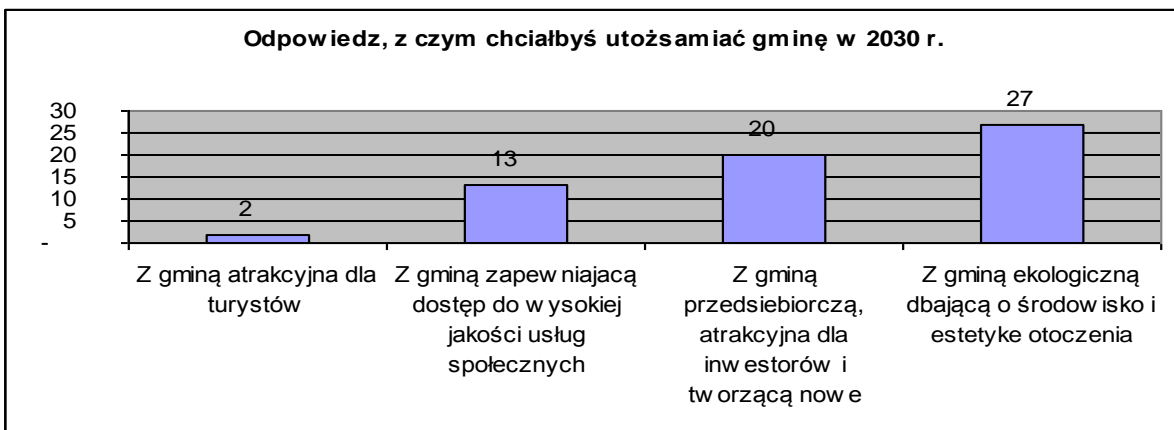
Głosujący najczęściej wybierali odpowiedzi **Dobre, średnie/przeciętne oraz bardzo dobre**

To gmina, z którą jestem silnie związana



Głosujący najczęściej wybierali odpowiedzi **Dobre, średnie/przeciętne oraz bardzo dobre**

Proszę zaznaczyć jedną odpowiedź z czym chciał(a)by Pani/Pan aby utożsamiano Gminę Kaźmierz w roku 2030?



Głosujący najczęściej chcieliby utożsamiać Gminę Kaźmierz w 2030 roku z: **Gminą ekologiczną dbającą o środowisko i estetykę otoczenia; przedsiębiorczą, atrakcyjną dla inwestorów, tworzącą nowe miejsca pracy, a poza tym z gminą zapewniającą dostęp do wysokiej jakości i usług społecznych.**

9. Inne wnioski i propozycje do Strategii Rozwoju Gminy Kaźmierz: 13 odpowiedzi

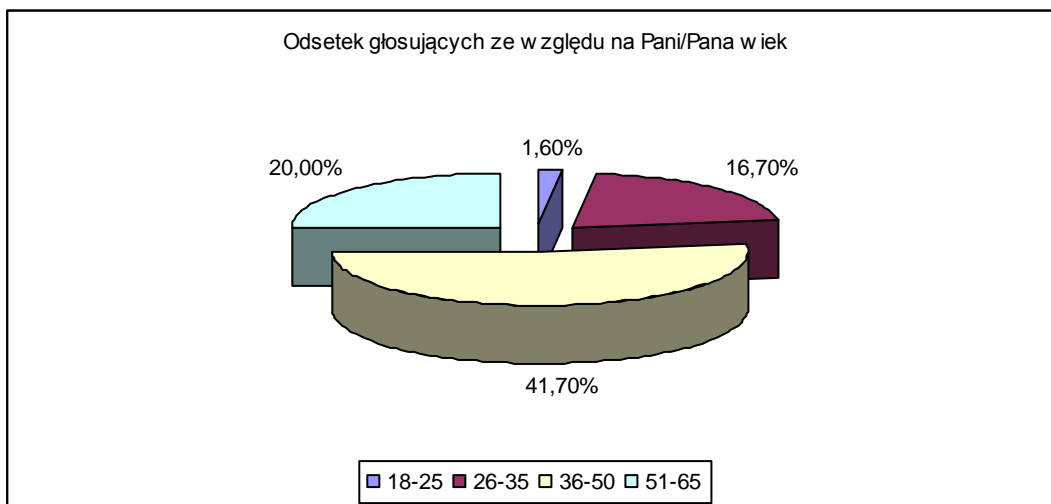
1. zalesienie nieużytków
2. ochrona lasów, dzikich zwierząt
3. wymiana pieców tzw. „kopciuchów” z dofinansowaniem gminy
4. powstawanie nowych ścieżek pieszo-rowerowych na terenie całej Gminy Kaźmierz
główne propozycje - trasa: Kaźmierz - Cerekwica oraz Kaźmierz -Tarnowo Podgórne
5. rozwijanie działań proekologicznych
6. rewitalizacja rynku

7. propozycję spędzania wolnego czasu dla dzieci, młodzieży i dorosłych
8. przedłużenie linii 832 (Poznań Os. Sobieskiego - Przybroda, które spowoduje lepszy dojazd do Poznania, połączenie z Chlewiskami , a także szkołami w Rokietnicy)
9. wykorzystanie terenów przy trasie 92 (Gaj Wielki - Młodasko) w celu rozwoju przemysłu i miejsc pracy
10. wsparcie prywatnych działalności/ małych firm- zaprezentowanie sylwetki firmy, usług, które oferują, działanie na korzyść lokalnych przedsiębiorstw, np. małej gastronomii, fotografii, usług stolarskich, meblowych, wykończeniowych, rachunkowych- bieżąca aktualizacja, możliwość wysyłania zgłoszeń do Urzędu Gminy z własnym opisem do udostępnienia
11. GOPS mało efektywny – unowocześnić, środki unijne
12. Promocja terenów inwestycyjnych
13. Śmieci, ekoedukacja, monitoring dzikich wysypisk

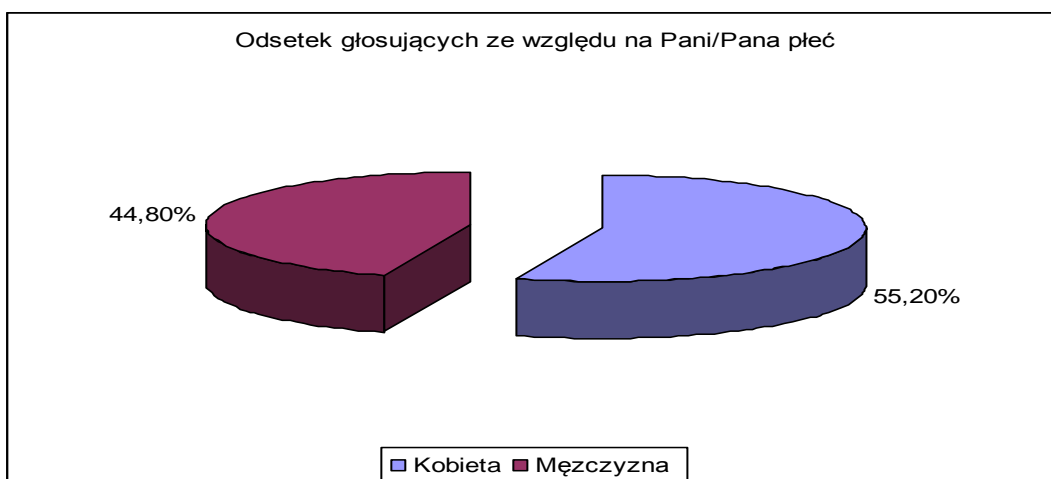
CHARAKTERYSTYKA GŁOSUJĄCYCH

W ramach prowadzonych konsultacji Ankietę wypełniło i wysłało 62 uczestników, których scharakteryzowano wg cech: **Pani/Pana wiek?** **Pani/Pana płeć?** **Pani/Pana wykształcenie?** **Pani/Pana aktywność zawodową?**

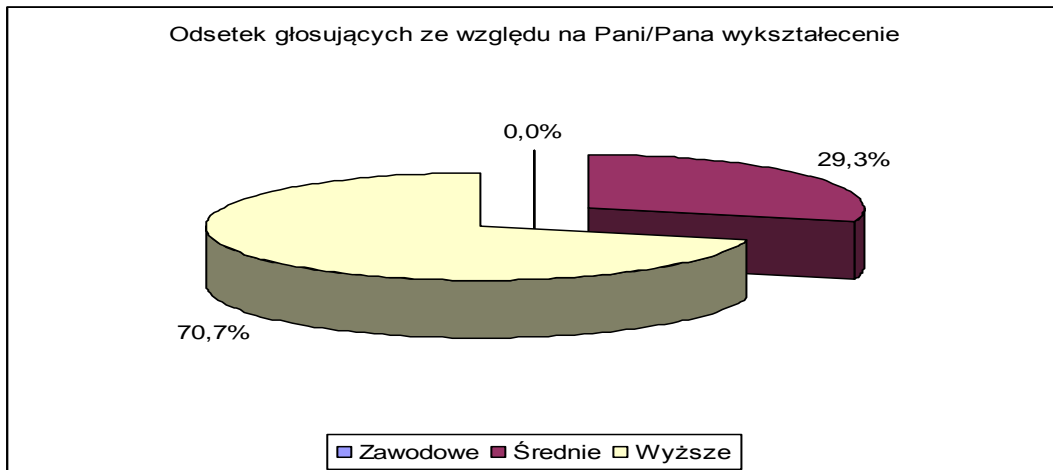
Odsetek głoszących ze względu na Pani/Pana wiek?



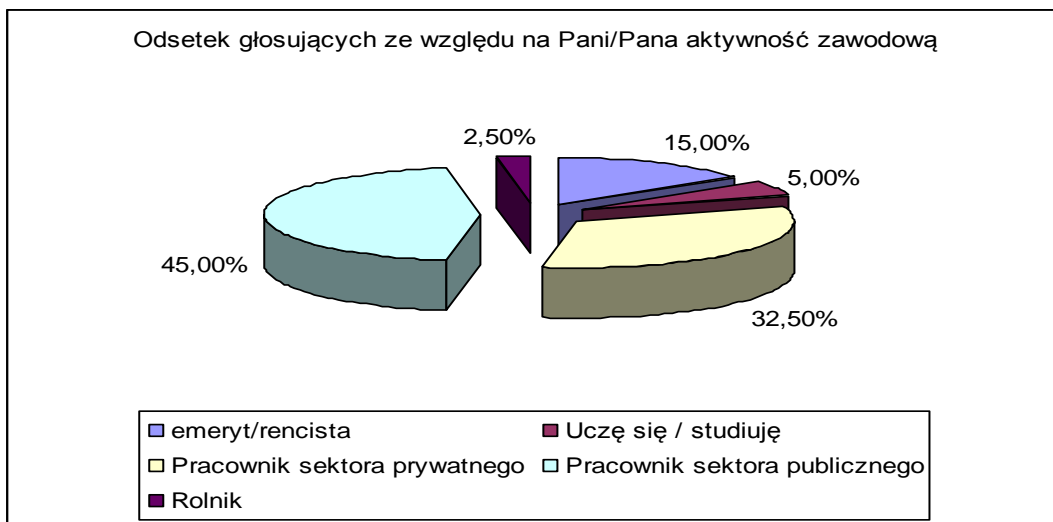
Odsetek głoszących ze względu na Pani/Pana płeć?



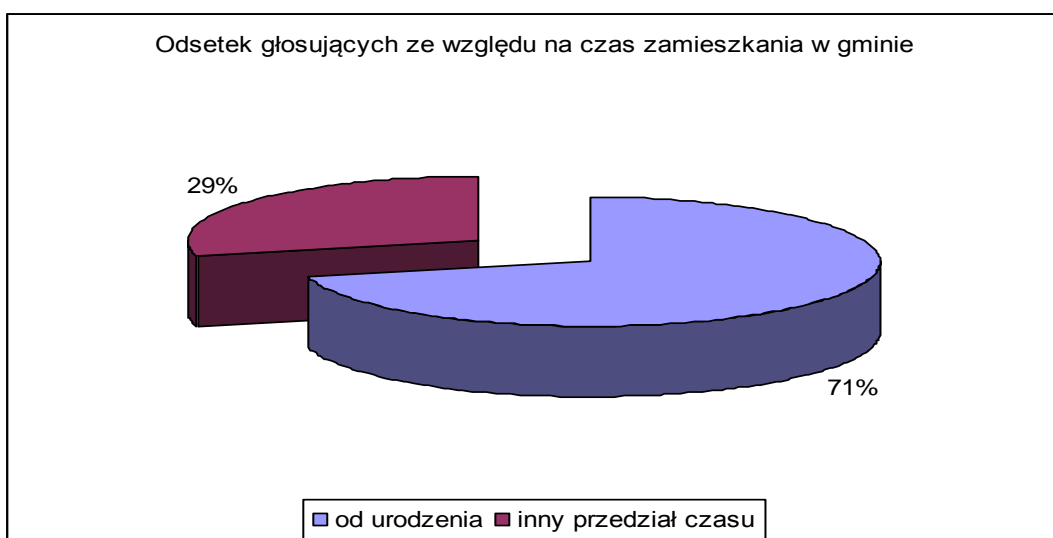
Odsetek głoszących ze względu na Pani/Pana wykształcenie?



Odsetek głoszących ze względu na Pani/Pana aktywność zawodową?



Odsetek głoszących ze względu na czas zamieszkania w gminie



Odsetek głoszących ze względu na prowadzenie działalności gospodarczej w gminie:

Uzupełnieniem Raportu z Ankiety „Stan istniejący oraz perspektywy rozwoju Gminy Kaźmierz” jest:

RAPORT o stanie Gminy Kaźmierz za rok 2018

RAPORT o stanie Gminy Kaźmierz za rok 2019

Syntetyczna analiza ankiety **„Stan istniejący oraz perspektywy rozwoju Gminy Kaźmierz”**

Przy opracowywaniu „Strategii Rozwoju Gminy Kaźmierz na lata 2021-2030” mieszkańcy gminy mieli możliwość wypowiedzenia się na temat stanu istniejącego oraz perspektyw rozwoju swojej miejscowości zamieszkania poprzez wypełnienie ankiety pt. „Stan istniejący oraz perspektywy rozwoju Gminy Kaźmierz”. Ankieta była opublikowana w marcu 2021 r. na łamach lokalnego czasopisma „Barometr Kaźmierski”, na stronie internetowej gminy oraz wyłożona w holu budynku Urzędu Gminy Kaźmierz.

W sumie, ankietę wypełniły 62 osoby, z których 2/3 od urodzenia mieszkają na terenie gminy oraz charakteryzują się posiadaniem wyższego wykształcenia. Badani ocenili warunki życia i działalności w gminie jako dobre i średnie, podobnie oceniono warunki do rozwoju budownictwa mieszkaniowego oraz dostęp do instytucji i placówek usługowych. Na średnim i przeciętnym poziomie oceniono dostęp do infrastruktury sportu, rekreacji, kultury. Za dobry i bardzo dobry stan uznano środowisko naturalne i walory krajobrazowe gminy. Badani mieszkańcy ocenili najwyżej dostęp do infrastruktury komunalnej (wodociągów i kanalizacji) oraz do terenów inwestycyjnych i edukacji.

Zdaniem badanych największy wpływ na rozwój gminy miałyby następujące priorytety: budowa nowych i modernizacja istniejących dróg i ciągów pieszo-rowerowych (33 wskazania), rozwój infrastruktury technicznej (18 wskazań) oraz poprawa estetyki i zagospodarowanie przestrzeni publicznej (21 wskazań), a także udogodnienia dla przedsiębiorców (13 wskazań). Wskazywano także na potrzebę rozwoju transportu publicznego (17 wskazań). Za priorytetowe inwestycje na terenie gminy badani uznali budowę dróg i chodników oraz infrastruktury turystyczno-rekreacyjnej, a także remont lub budowę ośrodka kultury, który oferowałby ciekawe imprezy kulturalno-artystyczne. Spośród trzech najważniejszych inwestycji potrzebnych na terenie gminy ankietowani uznali remont lub budowę gminnego ośrodka kultury, rewitalizację pałacu i parku oraz rewitalizację Jeziora Bytyńskiego oraz rzeki Radzyny dla celów rekreacyjno-turystycznych.

Badani oceniają, że w gminie istnieją bardzo dobre i dobre warunki dla rozwoju rolnictwa oraz ze względu na walory krajobrazowe dla rozwoju rekreacji i turystyki, dlatego chcieliby, aby ich miejscowości zamieszkania było utożsamiane z gminą ekologiczną dbającą o środowisko i estetykę otoczenia (27 wskazań); przedsiębiorczą, atrakcyjną dla inwestorów, tworzącą nowe miejsca pracy (20 wskazań), a poza tym z gminą zapewniającą dostęp do wysokiej jakości i usług społecznych (13 wskazań).

IV. ANALIZA SWOT ORAZ KORELACJE SWOT - TOWS

4.1 METODYKA

Podstawowym narzędziem stosowanym w analizie strategicznej jest zestawienie mocnych i słabych stron analizowanego podmiotu, czyli w tym przypadku Gminy Kaźmierz oraz określenie jej szans i zagrożeń rozwojowych. Nazwa SWOT to skrót z języka angielskiego, który oznacza:

- ❖ **S** – Strengths (silne strony), czyli wszystko to, co stanowi przewagę, atut, zaletę analizowanej gminy
- ❖ **W** – Weaknesses (słabości), czyli wszystko to, co stanowi słabość, barierę, wadę gminy
- ❖ **O** – Opportunities (okazje), czyli wszystko to, co stwarza dla gminy szansę korzystnej zmiany
- ❖ **T** – Threats (zagrożenia), czyli wszystko to, co stwarza dla gminy niebezpieczeństwo niekorzystnej zmiany.

Zastosowanie tej metody umożliwia zebranie szeregu istotnych danych o potencjale rozwojowym gminy oraz o jej słabościach, z jednoczesnym określeniem zewnętrznych szans i zagrożeń.

Warsztat strategiczny związany z analizą SWOT został przeprowadzony ze względu na pandemię metodą zdalną w okresie od 14 do 28 kwietnia 2020 roku – brali w nim udział członkowie grupy koordynacyjnej oraz cały zespół roboczy, którzy wspólnie zidentyfikowali podstawowe elementy składowe tej metody, określając dla nich wartości wag dla zidentyfikowanych mocnych i słabych stron gminy oraz szans i zagrożeń dla jej rozwoju Gminy Kaźmierz w okresie 2021-2030..

Wszystkie elementy analizy SWOT dotyczące mocnych i słabych stron oraz szans i zagrożeń rozwojowych gminy zawiera Tabela 36 (mocne i słabe strony) oraz Tabela 37 (szanse i zagrożenia rozwojowe).

Tab. 36 MOCNE STRONY [SKALA: 0,01–0,10; WAGI: 0,02 MIN – 0,07MAX] I SŁABE STRONY [SKALA: 0,01-0,10; WAGI: 0,02 MIN–0,08 MAX] GMINY KAŻMIERZ – ZESTAWIENIE

Lp	MOCNE STRONY	WAGA 0,02-0,07	SŁABE STRONY	WAGA 0,02-0,08
1.	Korzystne położenie gminy w Aglomeracji Poznańskiej – powiązanie z centrami rozwoju	0,07	Przeciętna dostępność terenów przeznaczonych pod inwestycje w gminie	0,05
2.	Duża aktywność samorządu dla rozwoju gospodarczego i pozyskiwania inwestorów	0,05	Dysproporcje rozwojowe poszczególnych sołectw w gminie	0,05
3.	Dobra dostępność do transportu publicznego w gminie	0,04	Wysokie ujemne saldo przyjazdów i wyjazdów do pracy na terenie gminy	0,06
4.	Wysoka wartość rolniczej przestrzeni produkcyjnej gminy	0,05	Duży udział dróg gminnych o nawierzchni gruntowej w ogólnej liczbie dróg	0,05
5.	Dobry dostęp do instytucji publicznych i placówek usługowych	0,06	Zły stan i jakość dróg powiatowych na terenie gminy	0,05
6.	Dobry stan środowiska naturalnego	0,06	Przeciętna jakość opieki zdrowotnej w gminie	0,05
7.	Dobre walory krajobrazowe gminy	0,06	Przeciętne możliwości zatrudnienia na lokalnym rynku pracy w gminie	0,05
8.	Dobry dostęp do sieci wodociągowej oraz przeciętna do sieci kanalizacji sanitarnej	0,06	Zła jakość usług turystycznych oraz dostępność do bazy noclegowej w gminie	0,05
9.	Dobry dostęp do sieci gazowej opartej o lokalne zasoby w gminie	0,06	Przeciętny poziom świadomości ekologicznej mieszkańców gminy	0,05
10.	Dobry zasób lokali komunalnych w gminie	0,04	Wzrost ilości wytwarzanych odpadów oraz problemów z ich utylizacją w gminie	0,06
11.	Dobra jakość oświaty w gminie	0,06	Niezadawalający system promocji i kształtowania wizerunku publicznego	0,04
12.	Dobre zagospodarowanie przestrzeni publicznej w mieście i gminie	0,05	Wzrost problemów społecznych związanych z biedą i alkoholizmem w gminie	0,04
13.	Dobre warunki do tworzenia bazy NEFAR (Natura/ Eco /Food / Agro / Rural)	0,05	Zdegradowanie sfery przestrzenno funkcjonalnej obiektów zabytkowych	0,04
14.	Korzystna prognoza demograficzna w gminie	0,06	Nasilanie się zjawiska wyuczonej bezradności oraz aspiracji osób wykluczonych społecznie	0,04
15.	Duży potencjał produkcji ekologicznej żywności. Dominująca produkcja trzody chlewnej	0,05	Przeciętne dostosowanie przestrzeni publicznych do osób niepełnosprawnych i starszych	0,05
16.	Korzystne warunki dla rozwoju energetyki opartej o alternatywne źródła energii (fotowoltaika, elektrownie wiatrowe)	0,06	Brak systemu monitoringu przestrzeni publicznej na terenie gminy.	0,04
17.	Wysoka aktywność budowlana oraz dobre warunki dla rozwoju budownictwa mieszkaniowego	0,07	Niewystarczająca ilość mieszkań chronionych oraz socjalnych w gminie	0,05
18.	Dobra dostępność i jakość edukacji na poziomie podstawowym oraz przedszkolnej w gminie	0,06	Niezadawalający poziom oferty i wydarzeń kulturalnych w gminie	0,04
19.	Dobra dostępność i jakość opieki społecznej w gminie	0,06	Niski poziom ilości firm branży przetwórstwa rolno-spożywczego	0,05
20.	Dobry poziom aktywności środowisk lokalnych w gminie	0,06	Mała ilość ekologicznych gospodarstw rolnych i firm specjalizujących się w produkcji ekologicznej żywności	0,06
21.	Dobry dostęp do Internetu	0,06	Niewystarczający poziom informatyzacji sołectw w realizacji usług elektronicznych	0,05
22.	Korzystna struktura demograficzna gminy według ekonomicznych grup	0,05	Brak placówek dziennego wsparcia osób starszych i dostępu do rehabilitacji	0,04
23.	Niski wskaźnik bezrobocia oraz poziomu ubóstwa w gminie	0,06	Niewystarczające działania w zakresie profilaktyki zdrowia mieszkańców	0,05
24.	Dobra jakość rządzenia oraz funkcjonowania administracji publicznej w gminie	0,06	Niewystarczający poziom środków budżetowych na infrastrukturę drogową	0,07
25.	Dobry dostęp do lokalnych usług publicznych świadczonych drogą elektroniczną w gminie	0,06	Niewystarczająca ilość miejsc parkingowych i ścieżek pieszo – rowerowych w gminie	0,06
26.	Adekwatna do potrzeb ilość Miejscowych Planów Zagospodarowania Przestrzennego	0,05	Brak środków inwestycyjnych na rewitalizację obiektów dziedzictwa kulturowego w gminie	0,06
27.	Wzrost ilości pozyskiwanych przez gminę środków pozabudżetowych w tym na programy realizowane przy udziale NGOs.	0,06	Brak zagospodarowania przestrzeni wodnej oraz szlaków turystycznych przy zalewie	0,07
28.	Dobry poziom bezpieczeństwa publicznego	0,05	Niedostosowany charakter wykształcenia ludności gminy w stosunku do aktualnych potrzeb rynku pracy	0,05

Tab. 37 SZANSE [SKALA: 0,01 – 0,10; WAGI: 0,03 MIN – 0,08MAX] ; ZAGROŻENIA [SKALA: 1 - 10; WAGI: 0,03 MIN – 0,08 MAX] GMINY KAŻMIERZ – ZESTAWIENIE

Lp.	SZANSE	WAGA 0,03-0,08	ZAGROŻENIA	WAGA 0,03-0,08
1.	Perspektywa finansowa UE 2014-2020 oraz 2021-2027	0,07	Rosnąca konkurencja między samorządami o środki pozabudżetowe	0,06
2.	Rozwój społeczeństwa informacyjnego dla stymulowania rozwoju lokalnego	0,07	Obniżenie jakości usług publicznych przez brak wdrożonych w Urzędzie systemów zarządzania jakością, doskonalenia kadr oraz informatyzacji sołectw	0,06
3.	Rozwój sieci szerokopasmowych (publiczne punkty dostępu do Internetu, Hot-Spoty) – rozwój telepracy, edukacja na odległość, działalność biznesowa	0,07	Problemy finansowe związane z rozwojem i utrzymaniem infrastruktury z powodu braku zaktualizowanych dokumentów planistycznych	0,05
4.	Poprawa środowiska przyrodniczego poprzez eliminację problemów i inwestycje proekologiczne	0,07	Spadek zainteresowania turystyką lokalną, w tym agroturystyką na rzecz preferowania turystyki zagranicznej	0,05
5.	Wzrost certyfikowanej produkcji i popytu na ekologiczną żywność	0,07	Zmiana nawyków konsumentów poprzez wypieranie rodzimej produkcji artykułami z importu	0,05
6.	Rozwój przetwórstwa rolno-spożywczego i przechowalnictwa	0,06	Wzrost konkurencyjności ze strony innych działalności – ograniczenie produkcji certyfikowanej żywności i przetwórstwa rolno-spożywczego	0,05
7.	Rozwój specjalizacji, integracji producentów, wzrost wielkości gospodarstw rolnych	0,06	Zwiększony odpływ osób z grupy produkcyjnej, w tym specjalistów i osób z kwalifikacjami i doświadczeniem	0,06
8.	Wzrost zapotrzebowania na energię, zwłaszcza odnawialną	0,08	Obniżenie perspektyw rozwojowych firm i gospodarstw przez koncentrację ulg na pozyskanie inwestorów zewnętrznych	0,05
9.	Wzrost możliwości integracji różnych form transportu	0,07	Zmiany głównych kierunków i celów potencjalnych inwestorów	0,05
10.	Upowszechnienie zdrowego trybu życia	0,07	Wzrost natężenia ruchu drogowego, pogorszenie stanu dróg, bezpieczeństwa	0,07
11.	Pozytywne zmiany oferty kulturalnej, a także związanej z turystyką, sportem, rekreacją i wypoczynkiem	0,07	Obniżenie nakładów inwestycyjnych na infrastrukturę sprzyjającą prowadzeniu zdrowego trybu życia	0,06
12.	Rozwój sektora odnowy biologicznej, SPA i rehabilitacji	0,07	Ograniczenie podmiotom zajmującym się kulturą i edukacją środków poza budżetowych, w tym z UE	0,06
13.	Rozwój ruchu turystycznego z wykorzystaniem systemu NEFAR ¹	0,06	Spadek atrakcyjności lokalizacyjnych na terenie gminy w wyniku realizacji inwestycji poza gminą	0,05
14.	Wzrost ilości zrealizowanych zadań inwestycyjnych z wykorzystaniem przepisów PPP	0,05	Niskie zaangażowanie mieszkańców na rzecz własnego rozwoju i wspólnego dobra	0,07
15.	Możliwość pozyskania środków zewnętrznych na rozwój lokalnej przedsiębiorczości	0,07	Brak możliwości konkurencji na rynkach krajowych i zagranicznych dla przeważającej większości lokalnych firm	0,05
16.	Możliwość pozyskania środków pozabudżetowych na zapobieganie problemom społecznym	0,07	Spadek potencjału innowacyjnego w wyniku zaniechania działalności gospodarczej z powodu starzenia się właścicieli gospodarstw rolnych i firm	0,05
17.	Rozwój gospodarczy kraju stymulujący rozwój lokalnej przedsiębiorczości	0,07	Obniżenie stanu bezpieczeństwa mieszkańców z powodu wzrostu ilości patologicznych incydentów związanych z problemami społecznymi	0,05
18.	Wzrost liczby aktywnych, sprawnych zawodowo osób starszych, szczególnie młodych emerytów	0,07	Pogorszenie się dostępu do specjalistycznych usług medycznych w gminie	0,05
19.	Wzrost znaczenia szkolnictwa zawodowego oraz ilości pracowników wykwalifikowanych	0,07	Ograniczanie ilości środków na opiekę zdrowotną, profilaktykę, rehabilitację i świadczenia społeczne z powodu starzenia się mieszkańców	0,06
20.	Rozbudowa infrastruktury sieci gazowej	0,08	Brak działań i kapitału na skuteczną i efektywną restytucję zabytków	0,06

1/ NEFAR Nature , Ecology, Farm, Agro, Rural

4.4 USTALENIE METODOLOGII OCEN ORAZ KORELACJI SWOT - TOWS

Wykorzystując skalę oraz wagi punktowe przypisane do poszczególnych wskazań analizy SWOT/TOWS obliczono korelację: mocne strony – szanse, szanse – mocne strony (Tabela 38/1 i 38/2), słabe strony – szanse, szanse – słabe strony (Tabela 39/1 i 39/2), mocne strony – zagrożenia, zagrożenia – mocne strony (Tabela 40/1 i 40/2), słabe strony – zagrożenia, zagrożenia - słabe strony (Tabela 41/1 i 41/2).

TABELE KORELACJI SWOT – TOWS:

STRATEGIA AGRESYWNA

Tab. 38/1 SWOT / Mocne strony – Szanse / Czy zidentyfikowane mocne strony pozwolą wykorzystać nadarzające się szanse?

Tab. 38/2 TOWS / Szanse – Mocne strony / Czy szanse spotęgują mocne strony?

STRATEGIA KONKURENCYJNA

Tab. 39/1 SWOT / Słabe strony – Szanse / Czy zidentyfikowane słabe strony nie pozwolą wykorzystać nadarzających się szans?

Tab. 39/2 TOWS / Szanse – Słabe strony / Czy szanse pozwolą przewyciężyć słabe strony?

STRATEGIA KONSERWATYWNA

Tab. 40/1 SWOT / Mocne strony – Zagrożenia / Czy zidentyfikowane mocne strony pozwolą przewyciężyć zagrożenia?

Tab. 40/2 TOWS / Zagrożenia – Mocne strony / Czy zagrożenia osłabiają mocne strony?

STRATEGIA DEFENSYWNA

Tab. 41/1 SWOT / Słabe strony – Zagrożenia / Czy zidentyfikowane słabe strony wzmocnią Siłę oddziaływania zagrożeń?

Tab. 41/2 TOWS / Zagrożenia – Słabe strony / Czy zagrożenia spotęgują słabe strony?

ISTNIENIE KORELACJI W TABELACH ZAZNACZNO WE WŁAŚCIWYM MIEJSCU CYFRĄ [1]
JEJ BRAK CYFRĄ [0]

Tab. 38/2 **Strategia agresywna / Korelacje TOWS: szanse – mocne strony/ Czy szanse spotęgują mocne strony ?**

SZANSE	1	2	3	4	5	6	7	8	9	10	11	12	13	14	15	16	17	18	19	20	Wagi	Liczba Interakcji	Iloczyn Wag i Interakcji	Ranga	
1	1						1		1	1	1		1	1	1	1		1		1	0,07	11	0,77	4	
2	1	1	1	1	1	1	1		1	1		1	1	1	1	1		1	1	1	0,05	16	0,80	3	
3	1								1	1			1		1		1				0,04	6	0,24	16	
4				1	1	1	1					1			1		1				0,05	8	0,40	13	
5	1	1	1							1										1	0,06	5	0,30	14	
6	1			1	1	1	1		1		1		1	1	1	1		1			0,06	12	0,72	6	
7				1	1	1	1	1			1		1	1	1						0,06	8	0,48	11	
8	1			1		1					1		1	1	1	1		1			0,06	9	0,54	10	
9	1			1		1					1		1	1	1	1		1			0,06	9	0,54	10	
10	1															1	1	1	1		0,04	5	0,20	17	
11	1	1	1												1		1	1			0,06	5	0,30	14	
12	1	1	1	1				1	1	1		1	1	1	1	1	1	1	1	1	0,05	15	0,75	5	
13	1	1	1	1	1	1	1	1	1	1		1	1	1	1	1	1	1	1	1	0,05	16	0,80	3	
14	1			1											1	1		1			0,06	5	0,30	14	
15	1	1	1	1	1	1	1						1	1	1	1	1	1			0,05	12	0,60	9	
16	1			1		1		1				1	1	1	1		1			1	0,06	9	0,54	10	
17	1	1	1						1			1	1	1				1		1	0,07	9	0,63	8	
18		1	1													1					0,06	3	0,18	18	
19	1	1	1	1							1	1	1		1			1			0,06	9	0,63	8	
20	1	1	1	1	1		1	1			1	1	1	1	1	1	1	1	1	1	0,06	17	1,02	1	
21	1	1	1					1			1	1	1	1		1	1	1			0,06	11	0,66	7	
22							1	1			1	1	1	1			1		1		0,05	8	0,40	13	
23	1	1	1			1	1				1	1	1	1		1	1	1	1	1	0,06	14	0,84	2	
24	1	1	1				1				1			1	1	1	1	1			0,06	10	0,60	9	
25	1	1	1											1	1	1		1			0,06	7	0,42	12	
26				1					1						1	1		1			0,05	5	0,25	15	
27	1	1	1												1	1	1	1			0,06	7	0,42	12	
28	1	1	1					1	1	1	1					1	1	1	1	1	0,05	12	0,60	9	
Wagi:	0,07	0,07	0,07	0,07	0,07	0,06	0,06	0,08	0,07	0,07	0,07	0,07	0,06	0,05	0,07	0,07	0,07	0,07	0,07	0,07	0,08		263	14,93	
Liczba Interakcji	23	16	16	14	7	10	11	8	9	6	12	8	17	17	17	22	12	21	8	9		263			
Iloczyn Wag i Interakcji	1,61	1,12	1,12	0,98	0,49	0,60	0,66	0,64	0,63	0,42	0,84	0,56	1,02	0,85	1,19	1,54	0,84	1,47	0,56	0,72			17,86		
Ranga	1	5	5	7	16	14	11	12	13	17	9	15	6	8	4	2	9	3	15	10					
Suma Interakcji																						526			
Suma iloczynów Interakcji																							32,79		

Zbiornicze zestawienie wyników analizy SWOT / TOWS dla macierzy **strategii agresywnej**

Kombinacja	Wyniki analizy SWOT		Wyniki analizy TOWS		Zbiornicze zestawienie SWOT/TOWS	
	Suma interakcji	Suma iloczynów	Suma interakcji	Suma iloczynów	Suma interakcji	Suma iloczynów
Mocne strony / Szanse	600	37,52	526	32,79	1126	70,31

**ZESTAWIENIE 10 MOCNYCH STRON I SZANS KORELACJI SWOT – TOWS
W MODELU STRATEGII AGRESYWNEJ MOCNE STRONY**

RANGA	MOCNE STRONY SWOT	ILOCZYN WAG I INTERAKCJI	MOCNE STRONY TOWS	ILOCZYN WAG I INTERAKCJI
1	Korzystne położenie gminy w Aglomeracji Poznańskiej – powiązanie z centrami rozwoju	1,05	Dobry poziom aktywności środowisk lokalnych w gminie	1,02
2	Korzystna prognoza demograficzna	1,02	Niski wskaźnik bezrobocia oraz poziomu ubóstwa w gminie	0,84
3	Wysoka aktywność budowlana oraz dobre warunki dla rozwoju budownictwa mieszkaniowego	0,91	Duża aktywność samorządu dla rozwoju gospodarczego i pozyskiwania inwestorów	0,80
4	Duża aktywność samorządu dla rozwoju gospodarczego i pozyskiwania inwestorów	0,85	Korzystne położenie gminy w Aglomeracji Poznańskiej – powiązanie z centrami rozwoju	0,77
4	Dobre warunki do tworzenia bazy NEFAR (Natura, Eco, Food, Agro, Rural)	0,85		
5	Dobry stan środowiska naturalnego	0,84	Dobre zagospodarowanie przestrzeni publicznej w gminie	0,75
5	Dobre walory krajobrazowe gminy	0,84		
5	Dobry dostęp do sieci wodociągowej oraz przeciętny do sieci kanalizacji sanitarnej	0,84		
5	Dobra jakość rządzenia oraz funkcjonowania administracji publicznej w gminie	0,84		
6	Dobry dostęp do sieci gazowej opartej o lokalne zasoby w gminie	0,78	Dobry stan środowiska naturalnego	0,72
7	Duży potencjał produkcji ekologicznej żywności. Dominująca produkcja trzody chlewnej	0,70	Dobry dostęp do Internetu	0,66
8	Niski wskaźnik bezrobocia oraz poziomu ubóstwa w gminie	0,66	Wysoka aktywność budowlana oraz dobre warunki dla rozwoju budownictwa mieszkaniowego	0,63
8	Wzrost ilości pozyskiwanych przez gminę środków pozabudżetowych, w tym na programy realizowane przy udziale NGOs	0,66	Dobra dostępność i jakość opieki społecznej w gminie	0,63
9	Korzystna struktura demograficzna gminy według ekonomicznych grup	0,65	Duży potencjał produkcji ekologicznej żywności. Dominująca produkcja trzody chlewnej	0,60
9			Dobra jakość rządzenia oraz funkcjonowania administracji publicznej w gminie	0,60
10	Dobre zagospodarowanie przestrzeni publicznej w mieście i gminie	0,60	Dobry dostęp do sieci wodociągowej oraz przeciętny do sieci kanalizacji sanitarnej	0,54
10			Dobry dostęp do sieci gazowej opartej o lokalne zasoby w gminie	0,54
10			Korzystne warunki dla rozwoju energetyki opartej o alternatywne źródła energii (fotowoltaika, elektrownie wiatrowe)	0,54

SZANSE

RANGA	SZANSE SWOT	ILOCZYN WAG I INTERAKCJI	SZANSE TOWS	ILOCZYN WAG I INTERAKCJI
1	Perspektywa finansowa UE 2014-2020 oraz 2021-2027	1,75	Perspektywa finansowa UE 2014-2020 oraz 2021-2027	1,61
2	Wzrost liczby aktywnych, sprawnych zawodowo osób starszych, szczególnie młodych emerytów	1,68	Możliwość pozyskania środków pozabudżetowych na zapobieganie problemom społecznym	1,54
3	Możliwość pozyskania środków pozabudżetowych na zapobieganie problemom społecznym	1,40	Wzrost liczby aktywnych, sprawnych zawodowo osób starszych, szczególnie młodych emerytów	1,47
4	Rozwój sektora odnowy biologicznej, SPA i rehabilitacji	1,26	Możliwość pozyskania środków zewnętrznych na rozwój lokalnej przedsiębiorczości	1,19
5	Poprawa środowiska przyrodniczego poprzez eliminację problemów i inwestycje proekologiczne	1,19	Rozwój społeczeństwa informacyjnego dla stymulowania rozwoju lokalnego	1,12
5			Rozwój sieci szerokopasmowej (publiczny dostęp do Internetu, Hot-Spoty)	1,12
6	Rozwój ruchu turystycznego z wykorzystaniem systemu NEFAR	1,14	Rozwój ruchu turystycznego z wykorzystaniem systemu NEFAR	1,02
7	Rozwój społeczeństwa informacyjnego dla stymulowania rozwoju lokalnego	1,12	Poprawa środowiska przyrodniczego poprzez eliminację problemów i inwestycje proekologiczne	0,98
7	Pozytywne zmiany oferty kulturalnej, a także związane z turystyką, sportem, rekreacją i wypoczynkiem	1,12		
8	Możliwość pozyskania środków zewnętrznych na rozwój lokalnej przedsiębiorczości	1,05	Wzrost ilości zrealizowanych zadań inwestycyjnych z wykorzystaniem przepisów PPP	0,85
9	Rozwój sieci szerokopasmowej (publiczny dostęp do Internetu, Hot-Spoty)	0,98	Pozytywne zmiany oferty kulturalnej, a także związanej z turystyką, sportem, rekreacją i wypoczynkiem	0,84
9			Rozwój gospodarczy kraju stymulujący rozwój lokalnej przedsiębiorczości	0,84
10	Wzrost ilości zrealizowanych zadań inwestycyjnych z wykorzystaniem przepisów PPP	0,90	Rozbudowa infrastruktury sieci gazowej	0,72

Tab. 39/2 **Strategia konkurencyjna / Korelacje TOWS: szanse – słabe strony / Czy szanse pozwolą przewyciężyć słabe strony?**

SZANSE SŁABE STRONY	1	2	3	4	5	6	7	8	9	10	11	12	13	14	15	16	17	18	19	20	Wagi	Liczba Interakcji	Iloczyn Wag i Interakcji	Ranga	
1	1													1	1		1			1	0,05	5	0,25	7	
2	1	1				1	1						1		1		1			1	0,05	8	0,40	3	
3	1									1					1		1				0,06	4	0,24	8	
4	1									1					1		1				0,05	4	0,20	9	
5	1									1					1		1				0,05	4	0,20	9	
6	1									1					1	1					0,05	4	0,20	9	
7	1	1						1					1	1	1		1				0,05	7	0,35	4	
8	1									1			1								0,05	3	0,15	11	
9	1	1	1	1	1			1													0,05	6	0,30	5	
10	1														1						0,06	2	0,12	12	
11				1									1								0,04	2	0,08	13	
12	1														1	1					0,04	3	0,12	12	
13	1														1		1				0,04	3	0,12	12	
14	1									1					1	1					0,04	4	0,16	10	
15	1									1	1				1	1					0,05	5	0,25	7	
16	1	1								1					1						0,04	4	0,16	10	
17	1									1			1	1	1					1	0,05	6	0,30	5	
18					1	1	1	1													0,04	4	0,16	10	
19	1			1	1	1	1													1	0,05	6	0,30	5	
20	1				1	1	1						1								0,06	5	0,30	5	
21	1	1													1						0,05	3	0,15	11	
22	1									1					1	1					0,04	4	0,16	10	
23	1									1			1		1			1			0,05	5	0,25	7	
24	1								1			1			1						0,07	4	0,28	6	
25	1								1				1				1				0,06	4	0,24	8	
26	1							1						1	1		1				0,06	5	0,30	5	
27	1								1	1	1	1	1	1	1		1		1	1	0,07	10	0,70	1	
28	1	1	1	1	1	1	1						1	1	1		1	1	1	1	0,05	13	0,65	2	
Wagi:	0,07	0,07	0,07	0,07	0,07	0,06	0,06	0,08	0,07	0,07	0,07	0,07	0,06	0,05	0,07	0,07	0,07	0,07	0,07	0,07	0,08		137	7,09	
Liczba Interakcji	26	6	2	4	5	5	6	3	5	4	6	3	10	6	21	5	11	2	3	4		137			
Iloczyn Wag i Interakcji	1,82	0,42	0,14	0,28	0,35	0,30	0,36	0,24	0,35	0,28	0,42	0,21	0,60	0,30	1,26	0,35	0,77	0,14	0,21	0,32			9,12		
Ranga	1	5	13	10	7	9	6	11	7	10	5	12	4	9	2	7	3	13	12	8					
Suma Interakcji																						274			
Suma iloczynów Interakcji																								16,21	

Zbiornicze zestawienie wyników analizy SWOT / TOWS dla macierzy **strategii konkurencyjnej**

Kombinacja	Wyniki analizy SWOT		Wyniki analizy TOWS		Zbiornicze zestawienie SWOT/TOWS	
	Suma interakcji	Suma iloczynów	Suma interakcji	Suma iloczynów	Suma interakcji	Suma iloczynów
Słabe strony / Szanse	386	22,93	274	16,21	660	39,14

**ZESTAWIENIE 10 SŁABYCH STRON I SZANS KORELACJI SWOT – TOWS
W MODELU STRATEGII KONKURENCYJNEJSŁABE STRONY**

RANGA	SŁABE STRONY SWOT	ILOCZYN WAG I INTERAKCJI	SŁABE STRONY TOWS	ILOCZYN WAG I INTERAKCJI
1	Mała ilość ekologicznych gospodarstw rolnych i firm specjalizujących się w produkcji ekologicznej żywności	0,72	Brak zagospodarowania przestrzeni wodnej oraz szlaków turystycznych przy zalewie	0,70
2	Przeciętny poziom świadomości ekologicznej mieszkańców gminy	0,60	Niedostosowany charakter wykształcenia ludności gminy w stosunku do aktualnych potrzeb rynku pracy	0,65
2	Niewystarczająca ilość mieszkań chronionych oraz socjalnych w gminie	0,60		
3	Przeciętna dostępność terenów przeznaczonych pod inwestycje w gminie	0,55	Dysproporcje rozwojowe poszczególnych sołectw w gminie	0,40
3				
4	Zła jakość usług turystycznych oraz dostępność do bazy noclegowej w gminie	0,50	Przeciętne możliwości zatrudnienia w gminie	0,35
5	Dysproporcje rozwojowe poszczególnych sołectw w gminie	0,45	Przeciętny poziom świadomości ekologicznej mieszkańców gminy	0,30
5		0,45	Niski poziom ilości firm branży przetwórstwa rolniczego	0,30
5			Mała ilość ekologicznych gospodarstw rolnych i firm specjalizujących się w produkcji ekologicznej żywności	0,30
5			Brak środków inwestycyjnych na rewitalizację obiektów dziedzictwa kulturowego w gminie	0,30
6	Wysokie ujemne saldo przyjazdów i wyjazdów do pracy na terenie gminy	0,42	Niewystarczający poziom środków budżetowych na infrastrukturę drogową	0,28
6	Brak zagospodarowania przestrzeni wodnej oraz szlaków turystycznych przy zalewie	0,42		
7	Przeciętne możliwości zatrudnienia w gminie	0,40	Przeciętne dostosowanie przestrzeni publicznych do osób niepełnosprawnych i starszych	0,25
7			Niewystarczające działania w zakresie profilaktyki zdrowia mieszkańców	0,25
8	Wzrost problemów społecznych związanych z biedą i alkoholizmem w gminie	0,36	Wysokie ujemne saldo przyjazdów i wyjazdów do pracy na terenie gminy	0,24
8	Niewystarczająca ilość miejsc parkingowych i ścieżek pieszo rowerowych gminie	0,36	Niewystarczająca ilość miejsc parkingowych i ścieżek pieszo rowerowych gminie	0,24
9	Wzrost ilości wytwarzanych odpadów oraz problemów z ich utylizacją w gminie	0,30	Duży udział dróg gminnych o nawierzchni gruntowej w ogólnej liczbie dróg	0,20
9			Zły stan dróg powiatowych na terenie gminy	0,20
9			Przeciętna jakość opieki zdrowotnej w gminie	0,20
10	Niewystarczające działania w zakresie profilaktyki zdrowia mieszkańców	0,25	Nasilanie się zjawiska wyuczzonej bezradności oraz aspiracji osób wykluczonych społecznie	0,16
10			Brak systemu monitoringu przestrzeni publicznej na terenie gminy	0,16
10			Brak placówek dziennego wsparcia osób starszych i dostępu do rehabilitacji	0,16

**ZESTAWIENIE 10 SŁABYCH STRON I SZANS KORELACJI SWOT – TOWS
W MODELU STRATEGII KONKURENCYJNEJSZANSE**

RANGA	SZANSE SWOT	ILOCZYN WAG I INTERAKCJI	SZANSE TOWS	ILOCZYN WAG I INTERAKCJI
1	Perspektywa finansowa UE 2014-2020 oraz 2021-2027	1,89	Perspektywa finansowa UE 2014-2020 oraz 2021-2027	1,82
2	Możliwość pozyskania środków zewnętrznych na rozwój przedsiębiorczości lok	1,19	Możliwość pozyskania środków zewnętrznych na rozwój przedsiębiorczości lok.	1,26
2	Rozwój gospodarczy kraju stymulujący rozwój lokalnej przedsiębiorczości	1,19		
3	Rozwój ruchu turystycznego z wykorzystaniem systemu NEFAR	1,02	Rozwój gospodarczy kraju stymulujący rozwój lokalnej przedsiębiorczości	0,77
4	Rozwój społeczeństwa informacyjnego dla stymulowania rozwoju lokalnego	0,77	Rozwój ruchu turystycznego z wykorzystaniem systemu NEFAR	0,60
4	Rozwój sieci szerokopasmowej (publiczny dostęp do Internetu, Hot-Spoty)	0,77		
5	Rozbudowa infrastruktury sieci gazowej	0,64	Rozwój społeczeństwa informacyjnego dla stymulowania rozwoju lokalnego	0,42
5			Pozytywne zmiany oferty kulturalnej, a także związane z turystyką, sportem, rekreacją i wypoczynkiem	0,42
6	Pozytywne zmiany oferty kulturalnej, a także związane z turystyką, sportem, rekreacją i wypoczynkiem	0,63	Rozwój specjalizacji, integracji producentów, wzrost wielkości gospodarstw rolnych	0,36
6	Możliwość pozyskania środków pozabudżetowych na zapobieganie problemów społecznych	0,63		
7	Poprawa środowiska przyrodniczego poprzez eliminację problemów i inwestycje proekologiczne	0,56	Wzrost certyfikowanej produkcji i popytu na ekologiczną żywność	0,35
7	Wzrost możliwości integracji różnych form transportu	0,56	Wzrost możliwości integracji różnych form transportu	0,35
7	Upowszechnienie zdrowego trybu życia	0,56	Możliwość pozyskania środków pozabudżetowych na zapobieganie problemów społecznych	0,35
8	Wzrost certyfikowanej produkcji i popytu na ekologiczną żywność	0,42	Rozbudowa infrastruktury sieci gazowej	0,32
8	Rozwój przetwórstwa rolno spożywczego i przechowalnictwa	0,42		
8	Rozwój sektora odnowy biologicznej, SPA i rehabilitacji	0,42		
8	Wzrost liczby aktywnych, sprawnych zawodowo osób starszych, szczególnie młodych emerytów	0,42		
9	Rozwój specjalizacji, integracji producentów, wzrost wielkości gospodarstw rolnych	0,36	Rozwój przetwórstwa rolno spożywczego i przechowalnictwa	0,30
9			Wzrost ilości zrealizowanych zadań inwestycyjnych z wykorzystaniem przepisów PPP	0,30
10	Wzrost ilości zrealizowanych zadań inwestycyjnych z wykorzystaniem przepisów PPP	0,30	Poprawa środowiska przyrodniczego poprzez eliminację problemów i inwestycje proekologiczne	0,28
10			Upowszechnienie zdrowego trybu życia	0,28

Tab. 40/2 **Strategia konserwatywna / Korelacje TOWS: zagrożenia – mocne strony/ Czy zagrożenia osłabiają mocne strony?**

ZAGROZENIA	1	2	3	4	5	6	7	8	9	10	11	12	13	14	15	16	17	18	19	20	Wagi	Liczba Interakcji	Iloczyn Wag i Interakcji	Ranga
1							1		1	1			1				1				0,07	5	0,42	4
2	1		1		1	1	1	1	1				1	1	1	1	1				0,05	12	0,72	1
3										1											0,04	1	0,60	2
4	1			1		1			1				1			1					0,05	6	0,40	5
5													1								0,06	1	0,05	18
6			1					1	1												0,06	3	0,15	14
7									1	1										1	0,06	3	0,21	10
8	1		1																		0,06	2	0,08	16
9	1		1																		0,06	2	0,08	16
10	1		1									1							1		0,04	4	0,28	9
11											1			1						1	0,06	3	0,21	10
12	1		1	1						1											0,05	5	0,30	8
13				1					1		1		1								0,05	4	0,28	9
14							1									1					0,06	2	0,10	15
15	1				1	1			1							1					0,05	5	0,30	8
16	1							1	1				1								0,06	4	0,36	6
17	1						1		1				1								0,07	4	0,24	10
18											1										0,06	1	0,07	17
19										1	1		1							1	0,06	4	0,28	9
20	1						1			1	1	1	1	1						1	0,06	7	0,42	4
21			1	1						1	1	1									0,06	5	0,30	8
22	1						1	1								1	1	1	1	1	0,05	7	0,42	4
23							1	1	1				1	1	1	1	1				0,06	8	0,48	3
24	1	1	1						1											1	0,06	5	0,35	7
25		1	1											1							0,06	3	0,18	13
26	1		1						1				1							1	0,05	5	0,20	12
27								1				1		1							0,06	3	0,08	16
28										1											0,05	2	0,10	15
Wagi:	0,06	0,06	0,05	0,05	0,05	0,05	0,06	0,05	0,05	0,07	0,06	0,06	0,05	0,07	0,05	0,05	0,05	0,05	0,06	0,06		116	7,66	
Liczba Interakcji	13	2	10	4	2	3	7	6	12	5	7	5	10	7	2	6	8	1	2	4		116		
Iloczyn Wag i Interakcji	0,78	0,12	0,50	0,20	0,10	0,15	0,42	0,30	0,60	0,35	0,42	0,32	0,50	0,49	0,10	0,30	0,40	0,05	0,12	0,24			6,46	
Ranga	1	17	3	11	14	12	5	9	2	7	5	8	3	4	14	9	6	15	13	10				
Suma Interakcji																						232		
Suma iloczynów Interakcji																							14,12	

Zbiornicze zestawienie wyników analizy SWOT / TOWS dla macierzy **strategii konserwatywnej**

Kombinacja	Wyniki analizy SWOT		Wyniki analizy TOWS		Zbiornicze zestawienie SWOT/TOWS	
	Suma interakcji	Suma iloczynów	Suma interakcji	Suma iloczynów	Suma interakcji	Suma iloczynów
Mocne strony / Zagrozenia	304	17,06	232	14,12	536	31,18

**ZESTAWIENIE 10 MOCNYCH STRON I ZAGROŻEŃ KORELACJI SWOT – TOWS
W MODELU STRATEGII KONSERWATYWNEJ MOCNE STRONY**

RANGA	MOCNE STRONY SWOT	ILOCZYN WAG I INTERAKCJI	MOCNE STRONY TOWS	ILOCZYN WAG I INTERAKCJI
1	Dobra jakość rządzenia oraz funkcjonowania administracji publicznej w gminie	0,78	Duża aktywność samorządu dla rozwoju gospodarczego i pozyskiwania inwestorów	0,72
2	Duża aktywność samorządu dla rozwoju gospodarczego i pozyskiwania inwestorów	0,55	Dobra dostępność do transportu publicznego w gminie	0,60
3	Dobry dostęp do sieci wodociągowej oraz przeciętna do sieci kanalizacji sanitarnej	0,54	Niski wskaźnik bezrobocia oraz poziomu ubóstwa w gminie	0,48
3	Dobry dostęp do sieci gazowej opartej o lokalne zasoby w gminie	0,54		
3	Wzrost ilości pozyskiwanych przez gminę środków pozabudżetowych, w tym na programy realizowane przy udziale NGOs	0,54		
4	Niski wskaźnik bezrobocia oraz poziomu ubóstwa w gminie	0,48	Korzystne położenie gminy w Aglomeracji Poznańskiej – powiązanie z centrami rozwoju	0,42
4			Dobry poziom aktywności środowisk lokalnych w gminie	0,42
5	Korzystne położenie gminy w Aglomeracji Poznańskiej – powiązanie z centrami rozwoju	0,42	Wysoka wartość rolniczej przestrzeni produkcyjnej gminy	0,40
5	Wysoka aktywność budowlana oraz dobre warunki dla rozwoju budownictwa mieszkaniowego	0,42		
6	Dobre warunki do tworzenia bazy NEFAR (Natura, Eco, Food, Agro, Rural)	0,40	Korzystne warunki dla rozwoju energetyki opartej o alternatywne źródła energii (fotowoltaika, elektrownie wiatrowe)	0,36
7	Dobry stan środowiska naturalnego	0,36	Dobra jakość rządzenia oraz funkcjonowania administracji publicznej w gminie	0,35
7	Dobre walory krajobrazowe gminy	0,36		
8	Wysoka wartość rolniczej przestrzeni produkcyjnej gminy	0,25	Dobre zagospodarowanie przestrzeni publicznej w gminie	0,30
8	Duży potencjał produkcji ekologicznej żywności. Dominująca produkcja trzody chlewnej	0,25	Duży potencjał produkcji ekologicznej żywności. Dominująca produkcja trzody chlewnej	0,30
8	Adekwatna do potrzeb ilość Miejscowych Planów Zagospodarowania Przestrzennego	0,25	Dobry dostęp do Internetu	0,30
8	Dobry poziom bezpieczeństwa publicznego			
9	Dobra dostępność do transportu publicznego w gminie	0,24	Dobry zasób lokali komunalnych w gminie	0,28
9	Dobry poziom aktywności środowisk lokalnych w gminie	0,24	Dobra dostępność i jakość opieki społecznej w gminie	0,28
9	Dobry dostęp do Internetu	0,24	Korzystna struktura demograficzna miasta i gminy według ekonomicznych grup	0,28
10	Dobry zasób lokali komunalnych w gminie	0,20	Dobre walory krajobrazowe gminy	0,24
10	Korzystne warunki dla rozwoju energetyki opartej o alternatywne źródła energii (fotowoltaika, elektrownie wiatrowe)	0,20	Wysoka aktywność budowlana oraz dobre warunki dla rozwoju budownictwa mieszkaniowego	0,24

**ZESTAWIENIE 10 MOCNYCH STRON I ZAGROŻEŃ KORELACJI SWOT – TOWS
W MODELU STRATEGII KONSERWATYWNEJ ZAGROŻENIA**

RANGA	ZAGROŻENIA SWOT	ILOCZYN WAG I INTERAKCJI	ZAGROŻENIA TOWS	ILOCZYN WAG I INTERAKCJI
1	Wzrost natężenia ruchu drogowego, pogorszenie stanu dróg, bezpieczeństwa	0,98	Rosnąca konkurencja między samorządami o środki pozabudżetowe	0,78
2	Obniżenie perspektyw rozwojowych firm i gospodarstw przez koncentrację ulg na pozyskanie inwestorów zewnętrznych	0,70	Zmiana głównych kierunków i celów potencjalnych inwestorów	0,60
3	Rosnąca konkurencja między samorządami o środki pozabudżetowe	0,66	Problemy finansowe związane z rozwojem i utrzymaniem infrastruktury z powodu braku zaktualizowanych dokumentów planistycznych	0,50
3			Spadek atrakcyjności lokalizacyjnych na terenie gminy w wyniku realizacji inwestycji poza gminą	0,50
4	Niskie zaangażowanie mieszkańców na rzecz własnego rozwoju i wspólnego dobra	0,63	Niskie zaangażowanie mieszkańców na rzecz własnego rozwoju i wspólnego dobra	0,49
5	Spadek atrakcyjności lokalizacyjnych na terenie gminy w wyniku realizacji inwestycji poza gminą	0,55	Zwiększony odpływ osób z grupy produkcyjnej, w tym specjalistów i osób z kwalifikacjami i doświadczeniem	0,42
5			Obniżenie nakładów inwestycyjnych na infrastrukturę sprzyjającą prowadzeniu zdrowego trybu życia	0,42
6	Wzrost konkurencyjności ze strony innych działalności – ograniczenie produkcji certyfikowanej żywności i przetwórstwa rolno spożywczego	0,50	Obniżenie stanu bezpieczeństwa mieszkańców z powodu wzrostu ilości patologicznych incydentów związanych z problemami społecznymi	0,40
6	Wzrost konkurencyjności ze strony innych działalności – ograniczenie produkcji certyfikowanej żywności i przetwórstwa rolno spożywczego	0,50		
7	Problemy finansowe związane z rozwojem i utrzymaniem infrastruktury z powodu braku zaktualizowanych dokumentów planistycznych	0,45	Wzrost natężenia ruchu drogowego, pogorszenie stanu dróg, bezpieczeństwa	0,35
8	Zwiększony odpływ osób z grupy produkcyjnej, w tym specjalistów i osób z kwalifikacjami i doświadczeniem	0,42	Ograniczenie podmiotom zajmującym się kulturą i edukacją środków poza budżetowych, w tym z UE	0,32
8	Obniżenie nakładów inwestycyjnych na infrastrukturę sprzyjającą prowadzeniu zdrowego trybu życia	0,42		
9	Ograniczenie podmiotom zajmującym się kulturą i edukacją środków poza budżetowych, w tym z UE	0,36	Obniżenie perspektyw rozwojowych firm i gospodarstw przez koncentrację ulg na pozyskanie inwestorów zewnętrznych	0,30
9			Spadek potencjału innowacyjnego w wyniku zaniechania działalności gospodarczej z powodu starzenia się właścicieli gospodarstw rolnych i firm	0,30
10	Zmiana głównych kierunków i celów potencjalnych inwestorów	0,35	Brak działań i kapitału na skuteczną i efektywną restytucję zabytków	0,24
10	Brak możliwości konkurencji na rynkach krajowych i zagranicznych dla przeważającej większości lokalnych firm	0,35		

Tab. 41/1 **Strategia defensywna / Korelacje SWOT: słabe strony – zagrożenia/ Czy słabe strony wzmocnią siłę oddziaływań zagrożeń?**

ZAGROZENIA	1	2	3	4	5	6	7	8	9	10	11	12	13	14	15	16	17	18	19	20	Wagi	Liczba Interakcji	Iloczyn Wagi i Interakcji	Ranga	
1	1		1	1		1	1	1	1				1		1							0,05	9	0,45	1
2	1	1										1							1			0,05	4	0,20	10
3						1	1			1		1	1	1		1						0,06	7	0,42	2
4	1		1	1				1	1				1									0,05	6	0,30	6
5	1		1	1				1	1				1									0,05	6	0,30	6
6																1	1		1			0,05	3	0,15	10
7	1			1		1	1	1	1				1									0,05	7	0,35	5
8	1			1	1		1						1									0,05	5	0,25	8
9				1	1	1					1											0,05	4	0,20	9
10	1																					0,06	1	0,06	13
11	1			1					1				1	1	1						1	0,04	7	0,28	7
12											1			1			1					0,04	3	0,12	11
13	1		1	1									1							1		0,04	5	0,20	9
14																1	1		1			0,04	3	0,12	11
15											1									1		0,05	2	0,10	12
16		1															1					0,04	2	0,08	1
17	1		1	1	1	1	1	1					1								1	0,05	9	0,45	1
18						1									1	1						0,04	3	0,12	11
19	1				1	1									1	1						0,05	5	0,25	8
20	1				1	1									1	1						0,06	5	0,30	6
21	1	1		1	1									1					1			0,05	6	0,30	6
22																1	1		1	1		0,04	3	0,12	11
23	1		1								1							1	1			0,05	5	0,25	8
24	1		1	1					1				1					1				0,07	6	0,42	2
25	1			1						1								1	1			0,06	5	0,30	6
26	1		1	1					1				1					1				0,06	6	0,36	4
27	1			1						1	1									1		0,07	5	0,35	5
28	1			1		1	1	1	1						1	1						0,05	8	0,40	3
Wagi:	0,06	0,06	0,05	0,05	0,05	0,05	0,06	0,05	0,05	0,07	0,06	0,06	0,05	0,07	0,05	0,05	0,05	0,05	0,05	0,06	0,06		139	7,20	
Liczba Interakcji	19	3	8	15	6	9	6	6	8	1	6	3	11	4	6	8	5	5	6	4			139		
Iloczyn Wagi i Interakcji	1,14	0,18	0,40	0,75	0,30	0,45	0,36	0,30	0,40	0,07	0,36	0,18	0,55	0,28	0,30	0,40	0,25	0,25	0,36	0,24				7,52	
Ranga	1	11	5	2	7	4	6	7	5	12	6	11	3	8	7	5	9	9	6	10					
Suma Interakcji																							278		
Suma iloczynów Interakcji																								14,72	

Tab. 41/2 Strategia defensywna / Korelacje TOWS: zagrożenia – słabe strony / Czy zagrożenia spotęgują słabe strony?

ZAGROZENIA	1	2	3	4	5	6	7	8	9	10	11	12	13	14	15	16	17	18	19	20	Wagi	Liczba Interakcji	Iloczyn Wag i Interakcji	Ranga
1			1			1		1	1				1								0,05	5	0,25	7
2	1	1	1			1	1	1	1			1	1			1					0,05	10	0,50	2
3						1	1	1	1				1				1				0,06	6	0,36	3
4	1		1															1	1		0,05	4	0,20	9
5	1									1									1		0,05	2	0,10	14
6			1														1		1		0,05	3	0,15	11
7	1		1				1		1				1		1						0,05	6	0,30	5
8					1																0,05	1	0,05	17
9																				1	0,05	1	0,05	17
10		1																			0,06	1	0,06	16
11		1	1	1	1			1					1	1							0,04	7	0,28	6
12			1													1	1		1		0,04	4	0,16	10
13	1		1	1																1	0,04	4	0,16	10
14			1														1		1		0,04	3	0,12	13
15			1							1						1			1		0,05	4	0,20	9
16										1	1										0,04	2	0,08	15
17	1		1	1	1				1												0,05	5	0,25	7
18												1									0,04	1	0,04	13
19						1		1	1						1	1					0,05	5	0,25	7
20						1		1	1			1			1	1					0,06	6	0,36	3
21		1				1															0,05	2	0,10	14
22			1														1		1		0,04	3	0,12	13
23	1		1							1								1	1		0,05	5	0,25	7
24	1		1																		0,07	2	0,14	12
25	1		1	1						1											0,06	4	0,24	8
26	1		1	1								1									0,06	4	0,24	8
27			1	1					1				1							1	0,07	5	0,35	4
28	1	1	1	1		1	1	1	1				1		1	1					0,05	11	0,55	1
Wagi:	0,06	0,06	0,05	0,05	0,05	0,05	0,06	0,05	0,05	0,07	0,06	0,06	0,05	0,07	0,05	0,05	0,05	0,05	0,06	0,06			117	5,91
Liczba Interakcji	11	5	18	7	3	7	4	7	9	2	4	4	7	1	4	6	5	2	7	4			117	
Iloczyn Wag i Interakcji	0,66	0,30	0,90	0,35	0,15	0,35	0,24	0,35	0,45	0,14	0,24	0,24	0,35	0,07	0,20	0,30	0,25	0,10	0,42	0,24				6,30
Ranga	2	6	1	5	10	5	8	5	3	11	8	8	5	13	9	6	7	12	4	8				
Suma Interakcji																							234	
Suma iloczynów Interakcji																								12,21

Zbiornicze zestawienie wyników analizy SWOT / TOWS dla macierzy strategii defensywnej

Kombinacja	Wyniki analizy SWOT		Wyniki analizy TOWS		Zbiornicze zestawienie SWOT/TOWS	
	Suma interakcji	Suma iloczynów	Suma interakcji	Suma iloczynów	Suma interakcji	Suma iloczynów
Słabe strony / zagrożenia	278	14,72	234	12,21	512	26,93

**ZESTAWIENIE 10 SŁABYCH STRON I ZAGROŻEŃ KORELACJI SWOT – TOWS
W MODELU STRATEGII DEFENSYWNEJ SŁABE STRONY**

RANGA	SŁABE STRONY SWOT	ILOCZYN WAG I INTERAKCJI	SŁABE STRONY TOWS	ILOCZYN WAG I INTERAKCJI
1	Przeciętna dostępność terenów przeznaczonych pod inwestycje w gminie	0,45	Niedostosowany charakter wykształcenia ludności gminy w stosunku do aktualnych potrzeb rynku pracy	0,55
1	Niewystarczająca ilość mieszkań chronionych oraz socjalnych w gminie	0,45		
2	Wysokie ujemne saldo przyjazdów i wyjazdów do pracy na terenie gminy	0,42	Dysproporcje rozwojowe poszczególnych sołectw w gminie	0,50
2	Niewystarczający poziom środków budżetowych na infrastrukturę drogową	0,42		
3	Niedostosowany charakter wykształcenia ludności gminy w stosunku do aktualnych potrzeb rynku pracy	0,40	Wysokie ujemne saldo przyjazdów i wyjazdów do pracy na terenie gminy	0,36
4	Brak środków inwestycyjnych na rewitalizację obiektów dziedzictwa kulturowego w gminie	0,36	Brak zagospodarowania przestrzeni wodnej oraz szlaków turystycznych przy zalewie	0,35
5	Przeciętne możliwości zatrudnienia w gminie	0,35	Przeciętne możliwości zatrudnienia na lokalnym rynku pracy w gminie	0,30
6	Duży udział dróg gminnych o nawierzchni gruntowej w ogólnej liczbie dróg	0,30	Niezadawalający system promocji i kształtowania wizerunku publicznego	0,28
6	Zły stan i jakość dróg powiatowych na terenie gminy	0,30		
6	Mała ilość ekologicznych gospodarstw rolnych i firm specjalizujących się w produkcji ekologicznej żywności	0,30		
6	Niewystarczający poziom informatyzacji sołectw w realizacji usług elektronicznych	0,30		
6	Niewystarczająca ilość miejsc parkingowych i ścieżek pieszo rowerowych gminie	0,30		
7	Niezadawalający system promocji i kształtowania wizerunku publicznego	0,28	Przeciętna dostępność terenów przeznaczonych pod inwestycje w gminie	0,25
7			Niewystarczająca ilość mieszkań chronionych oraz socjalnych w gminie	0,25
7			Niski poziom ilości firm branży przetwórstwa rolno spożywczego	0,25
7			Niewystarczające działania w zakresie profilaktyki zdrowia mieszkańców	0,25
8	Zła jakość usług turystycznych oraz dostępność do bazy noclegowej w gminie	0,25	Niewystarczająca ilość miejsc parkingowych i ścieżek pieszo rowerowych gminie	0,24
8	Niski poziom ilości firm branży przetwórstwa rolno spożywczego	0,25	Brak środków inwestycyjnych na rewitalizację obiektów dziedzictwa kulturowego w gminie	0,24
8	Niewystarczające działania w zakresie profilaktyki zdrowia mieszkańców	0,25		
9	Przeciętny poziom świadomości ekologicznej mieszkańców gminy	0,20	Duży udział dróg gminnych o nawierzchni gruntowej w ogólnej liczbie dróg	0,20
9	Zdegradowanie sfery przestrzenno funkcjonalnej obiektów zabytkowych	0,20	Przeciętne dostosowanie przestrzeni publicznych do osób niepełnosprawnych i starszych	0,20
10	Przeciętna jakość opieki zdrowotnej w gminie	0,15	Wzrost problemów społecznych związanych z biedą i alkoholizmem w gminie	0,16
10			Zdegradowanie sfery przestrzenno funkcjonalnej obiektów zabytkowych	0,16

**ZESTAWIENIE 10 SŁABYCH STRON I ZAGROŻEŃ KORELACJI SWOT – TOWS
W MODELU STRATEGII DEFENSYWNEJ ZAGROŻENIA**

RANGA	ZAGROŻENIA SWOT	ILOCZYN WAG I INTERAKCJI	ZAGROŻENIA TOWS	ILOCZYN WAG I INTERAKCJI
1	Rosnąca konkurencja między samorządami o środki pozabudżetowe	1,14	Problemy finansowe związane z rozwojem i utrzymaniem infrastruktury technicznej z powodu braku zaktualizowanych dokumentów planistycznych	0,90
2	Spadek zainteresowania turystyką lokalną, agroturystyką na rzecz turystyki zagr.	0,75	Rosnąca konkurencja między samorządami o środki pozabudżetowe	0,66
3	Spadek atrakcyjności lokalizacyjnych na terenie gminy w wyniku realizacji inwestycji poza gminą	0,55	Zmiana głównych kierunków i celów potencjalnych inwestorów	0,45
4	Wzrost konkurencyjności ze strony innych działalności – ograniczenie produkcji zdrowej żywności i przetwórstwa rolno spożywczego	0,45	Ograniczenie ilości środków na opiekę zdrowotną, profilaktykę, rehabilitację oraz opiekę społeczną z powodu starzenia się mieszkańców	0,42
5	Problemy finansowe związane z rozwojem i utrzymaniem infrastruktury z powodu braku zaktualizowanych dokumentów planistycznych	0,40	Spadek zainteresowania turystyką lokalną, agroturystyką na rzecz turystyki zagr.	0,35
5	Spadek potencjału innowacyjnego w wyniku zaniechania działalności z powodu starzenia się właścicieli gospodarstw rolnych i firm	0,40	Wzrost konkurencyjności ze strony innych działalności – ograniczenie produkcji zdrowej żywności i przetwórstwa rolno spożywczego	0,35
5			Obniżenie perspektyw rozwojowych firm i gospodarstw przez koncentrację ulg na pozyskanie inwestorów zewnętrznych	0,35
5			Spadek atrakcyjności lokalizacyjnych na terenie gminy w wyniku realizacji inwestycji poza gminą	0,35
6	Zwiększony odpływ osób z grupy produkcyjnej, w tym specjalistów i osób z kwalifikacjami i doświadczeniem	0,36	Obniżenie jakości usług publicznych przez brak wdrożenia w Urzędzie systemów zarządzania jakością, doskonalenia kadr oraz informatyzacji sołectw	0,30
6	Ograniczenie ilości środków na opiekę zdrowotną, profilaktykę, rehabilitację oraz opiekę społeczną z powodu starzenia się mieszkańców	0,36	Obniżenie nakładów inwestycyjnych na infrastrukturę sprzyjającą prowadzeniu zdrowego trybu życia	0,30
7	Zmiana nawyków konsumentów poprzez wypieranie rodzimej produkcji artykułami z import	0,30	Obniżenie stanu bezpieczeństwa mieszkańców z powodu wzrostu ilości patologicznych incydentów związanych z problemami społecznymi	0,25
7	Brak możliwości konkurencji na rynkach krajowych i zagranicznych dla przeważającej większości lokalnych firm	0,30		
8	Niskie zaangażowanie mieszkańców na rzecz własnego rozwoju i wspólnego dobra	0,28	Zwiększony odpływ osób grupy produkcyjnej, w tym specjalistów i osób z kwalifikacjami i doświadczeniem w gminie	0,24
8			Obniżenie perspektyw rozwojowych firm i gospodarstw przez koncentrację ulg na pozyskanie inwestorów zewnętrznych	0,24
8			Obniżenie nakładów inwestycyjnych na infrastrukturę sprzyjającą prowadzeniu zdrowego trybu życia	0,24
8			Ograniczenie podmiotom zajmującym się kulturą i edukacją środków pozabudżetowych, w tym z UE	0,24
9	Obniżenie stanu bezpieczeństwa mieszkańców z powodu wzrostu ilości patologicznych incydentów związanych z problemami społecznymi	0,25	Brak możliwości konkurencji na rynkach krajowych i zagranicznych dla przeważającej większości lokalnych firm	0,20
9	Pogorszenie się dostępu do specjalistycznych usług medycznych w gminie	0,25	Spadek potencjału innowacyjnego w wyniku zaniechania działalności z powodu starzenia się właścicieli gospodarstw rolnych i firm	0,20
10	Brak działań i kapitału na skuteczną i efektywną restytucję obiektów zabytkowych	0,24	Zmiana nawyków konsumentów poprzez wypieranie rodzimej produkcji artykułami z import	0,15

4.5 WYBÓR MODELU STRATEGII NA PODSTAWIE WYNIKÓW

O wyborze właściwej i docelowej struktury modelu strategii rozwoju dla Gminy Kaźmierz decydują zbiorcze zestawienie wyników analizy SWOT - TOWS dokonane dla wytypowanych niżej określonych modeli strategii rozwoju. Macierz strategii uwzględnia założone wcześniej korelacje i wyliczone sumy interakcji oraz sumy ich iloczynów z przypisanymi do nich wagami (stopni ważności dla rozwoju społeczno gospodarczego gminy według opinii komisji i zespołów roboczych dokonanych w trakcie konsultacji warsztatowych).

SZANSE KONKURENCYJNA	STRATEGIA AGRESYWNA	STRATEGIA
ZAGROŻENIA	STRATEGIA KONSERWATYWNA	STRATEGIA DEFENSYWNA

ZBIORCZE ZESTAWIENIE WYNIKÓW ANALIZY SWOT – TOWS DLA MACIERZY STRATEGII PRZEDZIAŁ WAG: 0,02 – 0,07/ 0,03 – 0,08/ 0,02–0,08 / 0,03-0,08

KOMBINACJA	WYNIKI ANALIZY SWOT		WYNIKI ANALIZY TOWS		ZESTAWIENIE ZBIORCZE SWOT/TOWS	
	SUMA INTERAKCJI	SUMA ILOCZYNÓW	SUMA INTERAKCJI	SUMA ILOCZYNÓW	SUMA INTERAKCJI	SUMA ILOCZYNÓW
MOCNE STRONY / SZANSE STRATEGIA AGRESYWNA	600	37,52	526	32,79	1126	70,31
SŁABE STRONY / SZANSE STRATEGIA KONKURENCYJNA	386	22,93	274	16,21	660	39,14
MOCNE STRONY/ ZAGROŻENIA STRATEGIA KONSERWATYWNA	304	17,06	232	14,12	536	31,18
SŁABE STRONY / ZAGROŻENIA STRATEGIA DEFENSYWNA	278	14,72	234	12,21	512	26,93
SUMA:	1568	92,23	1266	75,33	2834	167,56

Z czterech rozpatrywanych modeli strategii wszystkie z nich wskazują wyraźnie na przewagę trzech modeli strategii: agresywnej, konkurencyjnej i konserwatywnej. Różnice między wskazaniami mieszczą się w przedziale od 0,84% do 21,66% i są oparte na silnych związkach o różnym charakterze występujących między nimi. Nie uwzględnienie tych związków w strategii rozwoju Gminy Kaźmierz może niekorzystnie wpłynąć na jej rozwój. Uwzględnienie ich w dalszym procesie definiowania kolejnych elementów tego dokumentu planistycznego stwarza możliwość wyboru dla tej gminy modelu strategii zintegrowanej.

STRUKTURA MODELU STRATEGII ZINTEGROWANEJ GMINY KAŻMIERZ

STRUKTURA MODELU STRATEGII ZINTEGROWANEJ GMINY KAŻMIERZ		RÓŻNICE MIĘDZY WSKAZANIAMI MODELU STRATEGII W %					
MODEL STRATEGII	UDZIAŁ %	1-2	1-3	1-4	2-3	2-4	3-4
1. AGRESYWNA	39,73						
2. KONKURENCYJNA	23,29	16,44					
3. KONSERWATYWNA	18,91		20,82		4,38		
4. DEFENSYWNA	18,07			21,66		5,22	0,84
	100,00						

STRUKTURĘ STRATEGII ZINTEGROWANEJ TWORZĄ MODELE STRATEGII:

1. AGRESYWNA - tak, aby mocne strony przyczyniły się do zwiększenia szans [39,73%]
2. KONKURENCYJNA - tak, aby szanse pozwoliły przezwyciężyć słabe strony [23,29%]
3. KONSERWATYWNA - tak, aby mocne strony pozwoliły przezwyciężyć zagrożenia [18,91%]
4. DEFENSYWNA - tak, aby zagrożenia nie przyczyniły się do spotęgowania słabych stron [18,07%]

POZYCJA STRATEGICZNA GMINY KAŻMIERZ WYNIKAJĄCA Z KORELACJI SWOT – TOWS

Lp.	Model strategii	SWOT	TOWS	SUMA
1.	Agresywna: Mocne strony	17,13	14,93	32,06
2.	Konserwatywna: Mocne strony	8,57	7,66	16,23
3.	Suma (1 + 2)	25,70	22,59	48,29
4.	Konkurencyjna: Słabe strony	9,79	7,09	16,88
5.	Defensywna: Słabe strony	7,20	5,91	13,11
6.	SUMA (4 + 5)	16,99	13,00	29,99
7.	Parametr „X” (3 – 6)	48,29 – 29,99 = 18,30		
8.	Agresywna: Szanse	20,39	17,86	38,25
9.	Konkurencyjna: Szanse	13,14	9,12	22,26
10.	Suma (8 + 9)	33,53	26,98	60,51
11.	Konserwatywna: Zagrożenia	8,49	6,46	14,95
12.	Defensywna: Zagrożenia	7,52	6,30	13,82
13.	SUMA (11 + 12)	16,01	12,76	28,77
14.	Parametr „Y” (10 – 13)	60,51 – 28,77 = 31,74		

MODEL STRATEGII ZRÓWNOWAŻONEGO ROZWOJU GMINY KAŻMIERZ

Strategia Agresywna oraz **Strategia Konkurencyjna** – stanowią główną oś działania Strategii Zrównoważonego Rozwoju Gminy Kaźmierz

Mocne strony ↔ Szanse

ATAK

37,52%

Słabe strony ↔ Szanse

WZMOCNIENIE

22,93%

$37,52\% + 22,93\% = 60,45\%$

Strategia Konserwatywna oraz **Strategia Defensywna** – stanowią zachowawczą oś działania Strategii Zrównoważonego Rozwoju Gminy Kaźmierz

Mocne strony ↔ Zagrożenia

OBRONA

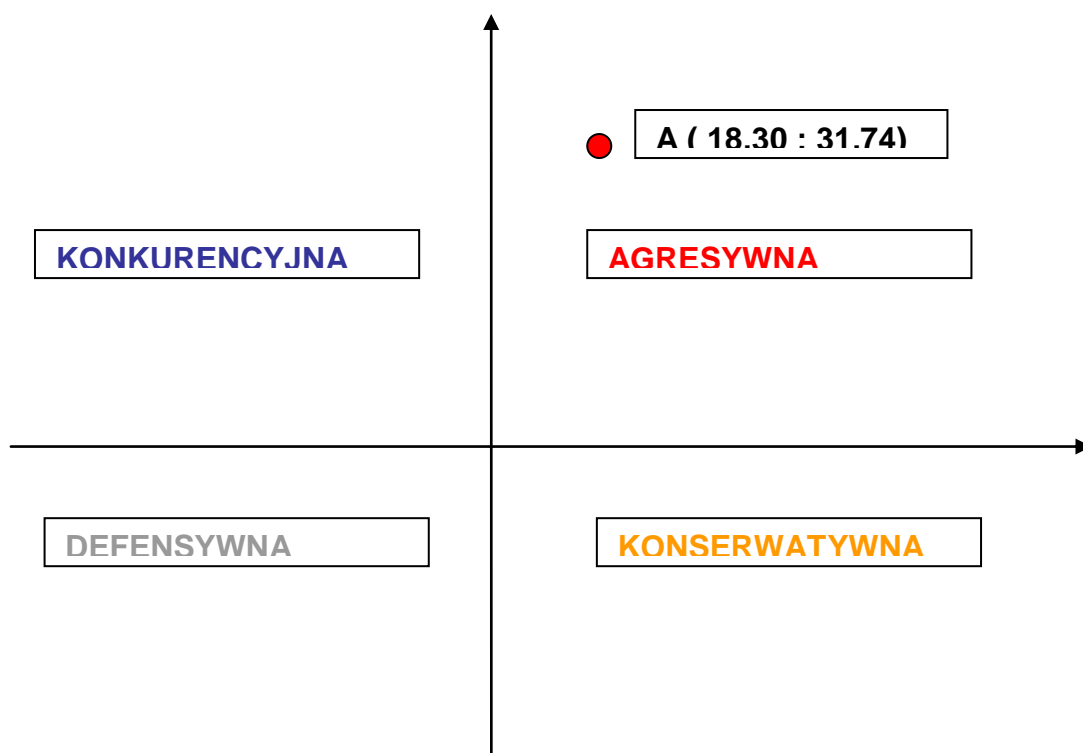
17,06%

Słabe strony ↔ Zagrożenia

WYCOFANIE

14,72%

$17,06\% + 14,72\% = 31,78\%$



„X” = / Mocne strony / - / Słabe strony /
 „Y” = / Szanse / - / Zagrożenia /

„X” $48,29 - 29,99 = 18,30$
 „Y” $60,51 - 28,77 = 31,74$

Wniosek:

Gmina Kaźmierz ma więcej mocnych stron niż słabych, a w jej otoczeniu znajduje się więcej szans niż zagrożeń. Oznacza to, że Gmina Kaźmierz znajduje się w pierwszej ćwiartce układu kartezjańskiego, co wynika z analizy korelacji SWOT – TOWS, a to wskazuje na wybór modelu strategii agresywnej.

V. MISJA, WIZJA, STRATEGICZNE OBSZARY INTERWENCJI, KLUCZOWE WYZWANIA ORAZ KIERUNKI INTERWENCJI

5.1 MISJA I WIZJA

Osią prezentowanej Strategii Rozwoju Gminy Kaźmierz jest jej misja – pierwszy konkretny rezultat przeprowadzonego procesu planowania strategicznego.

Misja jest syntetyczną, najczęściej jedno lub dwu zdaniową deklaracją określającą cel i powód oraz główne obszary działania gminy. Stan opisany w misji ma charakter idealny, którego osiągnięcie powinno być zasadniczym celem wszystkich działań podejmowanych przez lokalną społeczność i władze.

Wizja to obraz przyszłości gminy, którą za pomocą działań zawartych w strategii chcemy wykreować.

Warsztat strategiczny przeprowadzony został zdalnie od 4 do 17 maja 2021 roku, w którym brali udział członkowie grupy koordynacyjnej oraz cały zespół roboczy. Uczestnicy w pracy nad zdefiniowaniem nowej misji i wizji uwzględnili wszystko to, co zostało przygotowane w tym zakresie w czasie prac nad Strategią Rozwoju Gminy Kaźmierz na okres 2014 – 2020.

Wizją Gminy Kaźmierz na lata 2014 – 2020 było:

Gmina Kaźmierz miejscem: zapewniającym wysoki poziom życia społeczno-ekonomicznego oraz rozwiniętą ofertę edukacyjną, kulturalną i sportową, przyjazną dla rozwoju przedsiębiorczości, z dobrą infrastrukturą komunikacyjną oraz pełną infrastrukturą wodno-kanalizacyjną, miejscem posiadającym dobrze rozwiniętą bazę turystyczną, chroniącym naturalne walory przyrodnicze, historyczne i kulturowe.

V. GOSPODARKA

Cel strategiczny: Rozwój gospodarczy Gminy Kaźmierz

Priorytety:

Wysoki poziom rolnictwa i przetwórstwa rolno-spożywczego

3. **Cel strategiczny: Aktywizacja gminy i podnoszenie jej atrakcyjności**
 - 2.3 Turystyczny rozwój gminy
 - 2.4 Poprawa atrakcyjności i konkurencyjności terenów gminy
 - 2.3 Rozwój budownictwa mieszkaniowego

VI. INFRASTRUKTURA TECHNICZNA

Cel strategiczny: Rozwinięta infrastruktura techniczna

Priorytety:

1. **Poprawa warunków rozwoju społecznego, gospodarczego i warunków zamieszkania (wysoka jakość usług publicznych)**
 - 1.1 Kompleksowe uzbrajanie terenów w infrastrukturę: kanalizacyjną, wodociągową, gazową i elektryczną.
 - 1.2 Poprawa dostępności komunikacyjnej.

VII. ŚRODOWISKO NATURALNE

Cel strategiczny: Prawidłowo funkcjonujący system ochrony środowiska

Priorytety:

1. **Utrzymanie wysokich walorów środowiska przyrodniczego.**
 - 1.1 Optymalizacja gospodarki wodno-ściekowej
 - 1.2 Racjonalna gospodarka odpadami
 - 1.3 Ochrona powietrza atmosferycznego

- 1.4 Ochrona przyrody i działania edukacyjne.
- 2. Dobrze zachowane dziedzictwo kultury**
- 2.1 Ochrona cennych kulturowo obiektów

VIII. SFERA SPOŁECZNA

Cel strategiczny: Podnoszenie standardu i warunków życia społecznego mieszkańców gminy

Priorytety:

4. Wysoka jakość usług publicznych

- 1.1 Wysoki poziom kształcenia oraz opieki w szkołach i przedszkolach
- 1.2 Bardzo dobry dostęp do świadczeń zdrowotnych
- 1.3 Bogata oferta kulturalna, turystyczna, rekreacyjno-sportowa
- 1.4 Bezpieczeństwo mieszkańców
- 1.5 Opieka socjalna

5. Aktywna i zintegrowana społeczność

- 2.1 Integracja społeczna
- 2.2 Wysoka aktywność społeczna

6. Społeczeństwo oparte na wiedzy

- 3.1 Dobra komunikacja społeczna, wzrost wykorzystania technologii informacyjno-komunikacyjnych

W wyniku wspólnych prac zdefiniowano misję i wizję Gminy Kaźmierz w Strategii Rozwoju Gminy Kaźmierz na lata 2021 – 2030.

Misją Gminy Kaźmierz jest zapewnienie wzrostu jakości życia jej mieszkańców poprzez rozwój przedsiębiorczości i rolnictwa, infrastruktury, edukacji, ochrony zdrowia, opieki społecznej, turystyki i sportu z wykorzystaniem współpracy i lokalnych zasobów, mocnych stron gminy oraz szans dla przezwyciężenia słabych stron i zagrożeń zgodnie z zasadami zrównoważonego rozwoju.

Wizja:

Gmina Kaźmierz oferuje społecznie akceptowalne warunki życia i interesujące miejsca pracy z dostępem do usług publicznych wyższej jakości, przy eliminacji wykluczeń w dostępie do Internetu, usług zdrowotnych, opieki społecznej oraz w zakresie korzystania z infrastruktury.

Gmina Kaźmierz przedsiębiorcza i efektywna rolniczo, atrakcyjna inwestycyjnie, bezpieczna dla życia i biznesu, lokalny lider upraw ekologicznych, produkcji zdrowej żywności, zwierzęcej i przetwórstwa, atrakcyjna dla turystyki, sportu, rekreacji, wypoczynku, miejscem zintegrowanej współpracy społecznej nastawionej na rozwój oraz wyższą jakość edukacji i kultury z zachowaniem dziedzictwa lokalnego.

W czasie warsztatu określono również inne ważne dla rozwoju Gminy Kaźmierz strategiczne kierunki, które przedstawiono graficznie w „Drzewie Strategicznym”.

DRZEWO STRATEGICZNE:

MISJA	MISJĄ GMINY KAŻMIERZ JEST ZAPEWNIENIE WZROSTU JAKOŚCI ŻYCIA JEJ MIESZKAŃCÓW POPRZECZ ROZWÓJ PRZEDSIĘBIORCZOŚCI I ROLNICTWA , INFRASTRUKTURY, EDUKACJI, OCHRONY ZDROWIA, OPIEKI SPOŁECZNEJ, TURYSTYKI I SPORTU Z WYKORZYSTANIEM WSPÓŁPRACY I LOKALNYCH ZASOBÓW, MOCNYCH STRON GMINY ORAZ SZANS DLA PRZEZWYCIĘŻENIA SŁABYCH STRON I ZAGROŻEŃ ZGODNIE Z ZASADAMI ZRÓWNOWAŻONEGO ROZWOJU			
WIZJA	Gmina Kaźmierz oferuje społecznie akceptowalne warunki życia i interesujące miejsca pracy z szerokim dostępem do usług publicznych wyższej jakości, przy eliminacji wykluczeń w dostępie do Internetu, usług zdrowotnych, opieki społecznej oraz w zakresie korzystania z infrastruktury		Gmina Kaźmierz przedsiębiorcza i efektywna rolniczo, atrakcyjna inwestycyjnie oraz bezpieczna dla życia i biznesu, lokalny lider upraw ekologicznych, produkcji zdrowej żywności, zwierzęcej i przetwórstwa o wymiarze ponadlokalnym, atrakcyjne dla turystyki, sportu, rekreacji, wypoczynku i odnowy biologicznej, miejscem zintegrowanej współpracy społecznej nastawionej na wyższą jakość edukacji i kulturę z zachowaniem dziedzictwa lokalnego	
PRIORYTE- TY	Poprawa możliwości zatrudnienia i warunków życia mieszkańców, dostępu do usług publicznych o wyższej jakości, poprzez eliminację wykluczeń w dostępie do Internetu, usług zdrowotnych, społecznych oraz w zakresie korzystania z infrastruktury	Wzrost przedsiębiorczości, innowacyjności, podnoszenie kwalifikacji zawodowych, konkurencyjność z wykorzystywaniem nisz rynkowych w zakresie produkcji i usług, tworzenia grup producenckich oraz kreowania promocji i budowy wizerunku gminy	Produkcja zdrowej żywności z upraw ekologicznych oraz wytwarzanie czystej energii i ciepła,	
	Dostępność transportowa, efektywność lokalnej przedsiębiorczości rolnictwa i przechowalnictwo rolno-spożywcze,		Turystyka, sport, rekreacja, wypoczynek oraz usługi odnowy biologicznej połączone z rehabilitacją	
OBSZARY ROZW.	GOSPODARKA I RYNEK PRACY	DZIEDZICTWO, TURYSTYKA I OFERTA WOLNEGO CZASU	PRZESTRZEŃ I ŚRODOWISKO	KAPITAŁ LUDZKI I SPOŁECZNY
CEL NAD- RZĘDNY	„Zapewnienie wysokiej jakości życia mieszkańców oraz konkurencyjności gospodarki gminy, poprzez aktywizację gospodarczą, rozwój infrastruktury, w tym turystycznej i sportowej, podnoszenie jakości edukacji, kultury i kwalifikacji mieszkańców, ochrony zdrowia, opieki społecznej z wykorzystaniem zasobów gminy, dziedzictwa kulturowego oraz szans i wsparcia finansowego”.			
CELE STRATEGI- CZNE	1..Konkurencyjna i innowacyjna gospodarka lokalna, wykorzystująca uwarunkowania, tradycje i specjalizacje lokalne oraz przedsiębiorczość	2. Atrakcyjna i rozwijająca się oferta wykorzystania wolnego czasu bazująca na historii i bogatym dziedzictwie kulturowym oraz walorach przyrody	3. Komfort i bezpieczeństwo mieszkańców w wymiarze środowiskowym, przestrzennym i komunikacyjnym	4. System usług publicznych wysokiej jakości, dostosowany do potrzeb i oczekiwań społecznych, oraz gwarantujący rozwój
REALIZA- CJA	↓	↓	↓	↓
	CELE SZCZEGÓŁOWE			
	DZIAŁANIA STRATEGICZNE			

5.3 OBSZARY, CELE I KIERUNKI DZIAŁAŃ STRATEGII ROZWOJU GMINY KAŻMIERZ NA LATA 2021-2030

Wieloaspektowość zmian zachodzących w wymiarze społecznym, gospodarczym, środowiskowym i przestrzennym wymaga od samorządu lokalnego opracowania zintegrowanej interwencji publicznej, która będzie stanowić skuteczną odpowiedź na wyzwania będące ich następstwem. Znalazło to swoje odzwierciedlenie w strukturze strategii, której podstawę stanowią 4 obszary strategiczne, w ramach, których dokonano koncentracji różnych działań wokół wyznaczonych celów.

Schemat 1. Obszary strategicznego rozwoju Gminy Kaźmierz do roku 2030



W ramach każdego z obszarów zdefiniowano cele rozwojowe w wymiarze społecznym, gospodarczym i przestrzennym. **Cele strategiczne** mają charakter długofalowy, wskazują generalny kierunek postępowania w realizacji założonej wizji rozwoju gminy. **Cele operacyjne** dotyczą średniego horyzontu czasowego, określają narzędzia i sposoby realizacji celów strategicznych. Następnie określono kierunki działań, które wskazują przyjętą strategię postępowania, służą realizacji założonych celów, a tym samym stanowią podstawę wdrażania strategii. **Kierunki działań** oznaczają kierunki koncentracji wspólnych wysiłków (aktywności programowej, finansowej i organizacyjnej) podejmowanych przez samorząd oraz jego partnerów publicznych, społecznych i gospodarczych. Część z nich **to konkretne przedsięwzięcia rozwojowe (projekty), najczęściej o charakterze inwestycyjnym**, których realizacja będzie miała kluczowe znaczenie dla powodzenia prowadzonej polityki rozwoju gminy w perspektywie roku 2030. Strategia określa również **oczekiwane rezultaty** planowanych działań, w tym w wymiarze przestrzennym, oraz **wskaźniki** ich osiągnięcia. Interwencje planowane w ramach poszczególnych obszarów nie są rozłączne, lecz wzajemnie się przenikają i uzupełniają, dzięki czemu możliwe będzie uzyskanie efektu synergii, kluczowego dla ich powodzenia.

Schemat 2. Drzewo Celów Strategii Rozwoju Gminy Kaźmierz na lata 2021 - 2030

GOSPODARKA I RYNEK PRACY	DZIEDZICTWO TURYSTYKA I OFERTA WOLNEGO CZASU	PRZESTRZEŃ I ŚRODOWISKO	KAPITAŁ LUDZKI I SPOŁECZNY
<p>Cel strategiczny 1</p> <p>Konkurencyjna i innowacyjna gospodarka lokalna, wykorzystująca uwarunkowania, tradycje i specjalizację lokalne oraz przedsiębiorczość mieszkańców.</p>	<p>Cel strategiczny 2</p> <p>Atrakcyjna i rozwijająca się oferta wykorzystania wolnego czasu, bazująca na historii i bogatym dziedzictwie kulturowym oraz walorach przyrodniczo-krajobrazowych gminy</p>	<p>Cel strategiczny 3</p> <p>Komfort i bezpieczeństwo mieszkańców w wymiarze środowiskowym, przestrzennym i komunikacyjnym</p>	<p>Cel strategiczny 4</p> <p>System usług publicznych wysokiej jakości, dostosowany do potrzeb i oczekiwań społecznych, odpowiadający wyzwaniom współczesności, gwarantujący rozwój wspólnoty samorządowej gminy.</p>
<p>Cel operacyjny 1.1 Rozwój i kształtowanie nowych obszarów inwestycyjnych w przestrzeni gminy</p> <p>Cel operacyjny 1.2 Rozwój i promocja lokalnej przedsiębiorczości, handlu i usług</p> <p>Cel operacyjny 1.3 Rozwój obszarów wiejskich i branż powiązanych</p> <p>Cel operacyjny 1.4 Wspieranie aktywności zawodowej mieszkańców</p>	<p>Cel operacyjny 2.1 Ochrona dziedzictwa historycznego oraz wzmocnienie roli kultury w procesach rozwoju społecznego</p> <p>Cel operacyjny 2.2 Rozwój infrastruktury oraz kreowanie spójnej oferty w zakresie sportu, rekreacji i wypoczynku</p>	<p>Cel operacyjny 3.1 Zapewnienie powszechnego dostępu do systemów infrastruktury technicznej wykorzystujących technologie adekwatne do warunków osadniczych i przyrodniczych</p> <p>Cel operacyjny 3.2 Ochrona zasobów środowiskowych i adaptacja do zmian klimatu</p> <p>Cel operacyjny 3.3 Ochrona i kształtowanie krajobrazu oraz funkcjonalne zarządzanie przestrzenią</p> <p>Cel operacyjny 3.4 Zwiększenie dostępności komunikacyjnej oraz mobilności mieszkańców</p> <p>Cel operacyjny 3.5 Wsparcie systemu zarządzania bezpieczeństwem publicznym</p>	<p>Cel operacyjny 4.1</p> <p>Skuteczna i efektywna polityka oświatowa odpowiadająca na wyzwania XXI wieku</p> <p>Cel operacyjny 4.2</p> <p>Zapewnienie dostępności wysokiej jakości usług społecznych i zdrowotnych</p> <p>Cel operacyjny 4.3</p> <p>Strategiczne zarządzanie rozwojem gminy, służące wzrostowi oraz włączeniu społecznemu oraz gospodarstwu</p>

Obszary, cele i kierunki działań zostały zidentyfikowane na bazie wniosków z pogłębionej diagnozy społecznej, gospodarczej i przestrzennej gminy, a także uzgodnień poczynionych w ramach szerokiej debaty publicznej i konsultacji społecznych, w kontekście przyjętej wizji rozwoju gminy w perspektywie 2030 r.

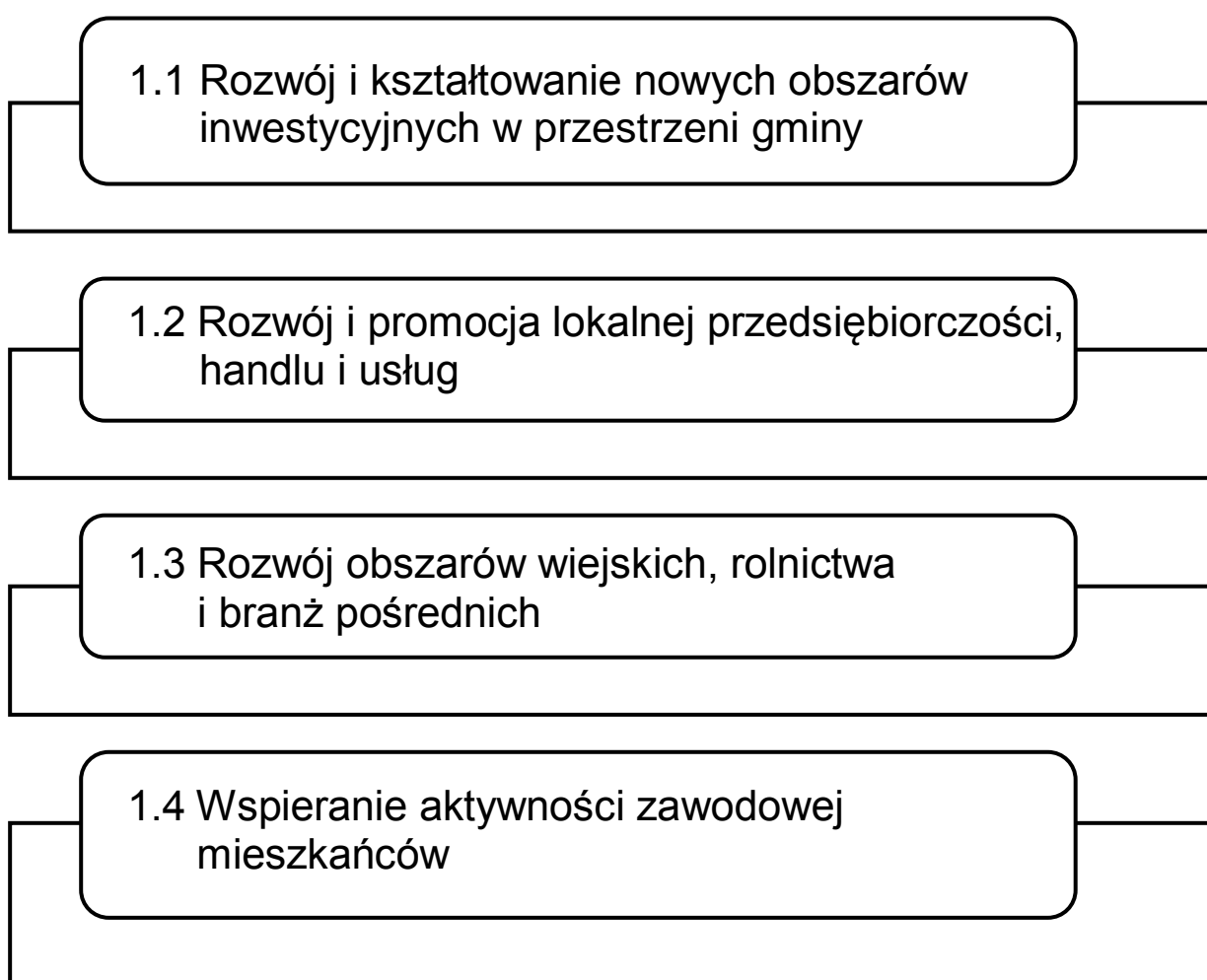
OBSZAR STRATEGICZNY 1

5.3.1 GOSPODARKA I RYNEK PRACY

Cel strategiczny 1

Konkurencyjna i innowacyjna gospodarka lokalna, wykorzystująca uwarunkowania, tradycje i specjalizacje lokalne oraz przedsiębiorczość mieszkańców.

Cele operacyjne:



Kierunki działań	Oczekiwane rezultaty planowanych działań	Wskaźniki oceny osiągnięcia rezultatów	Główna odpowiedzialność	Partnerzy	Okres realizacji
Cel operacyjny 1.1 Rozwój i kształtowanie nowych obszarów inwestycyjnych w przestrzeni gminy					
Rozwój strefy aktywności gospodarczej (poszerzenie strefy poprzez zakup sąsiednich działek, uzbrojenie i zagospodarowanie).	Zwiększenie areалу terenów inwestycyjnych w gminie Pozyskanie nowych inwestorów	Powierzchnia terenów Inwestycyjnych SAG Liczba przedsiębiorców funkcjonujących na terenie SAG	Urząd Gminy w Kaźmierzu – Wydział: Nieruchomości i Inwestycji oraz Planowania Przestrzennego	Poznański Park Naukowo Technologiczny, Poznański Park Technologiczno Przemysłowy, Wielkopolskie Centrum Wspierania Przedsiębiorczości, Wielkopolska Agencja Rozwoju Przedsiębiorczości, Inne instytucje otoczenia biznesu, Administracja rządowa, Samorząd wojewódzki oraz powiatowy, Właściciele terenów.	2021 - 2027
Rozwój obszarów aktywności gospodarczej i inwestycyjnej (tworzenie i aktualizowanie dokumentów planistycznych, pozyskiwanie i scalanie terenów, uzbrojenie oraz zagospodarowanie).	Zwiększenie areалу terenów inwestycyjnych w gminie Pozyskanie nowych inwestorów	Powierzchnia terenów Inwestycyjnych w posiadaniu gminy (poza SAG) Liczba przedsiębiorców funkcjonujących nowych na terenach inwestycyjnych (poza SAG)	Urząd Gminy w Kaźmierzu – Wydział: Nieruchomości i Inwestycji oraz Planowania Przestrzennego	Poznański Park Naukowo Technologiczny, Poznański Park Technologiczno Przemysłowy, Wielkopolskie Centrum Wspierania Przedsiębiorczości, Wielkopolska Agencja Rozwoju Przedsiębiorczości, Inne instytucje otoczenia biznesu, Administracja rządowa, Samorząd wojewódzki oraz powiatowy, Właściciele terenów.	2021 - 2030

Stwórczenie oferty dla inwestorów i rozwój promocji gospodarczej gminy	Wzrost zainteresowania Inwestorów ofertą gminy	Liczba zapytań inwestorów w sprawie oferty inwestycyjnej gminy Liczba ofert przedstawionych zainteresowanym potencjalnym inwestorom	Urząd Gminy w Kaźmierzu – Wydział: Nieruchomości i Inwestycji oraz Planowania Przestrzennego	Poznański Park Naukowo Technologiczny, Poznański Park Technologiczno-Przemysłowy, Wielkopolskie Centrum Wspierania Przedsiębiorczości, Wielkopolska Agencja Rozwoju Przedsiębiorczości, Inne instytucje otoczenia biznesu, Administracja rządowa, Samorząd wojewódzki oraz powiatowy, Właściciele terenów, Firmy z branży reklamowej	2021 - 2030
Doskonalenie standardów obsługi inwestorów / przedsiębiorców, w tym utworzenie dedykowanego punktu informacyjno – doradczego w urzędzie	Zapewnienie wsparcia dla osób chcących rozpocząć działalność gospodarczą i przedsiębiorców zamierzających inwestować w gminie Poprawa jakości obsługi inwestorów / przedsiębiorców	Liczba osób, które skorzystały z oferty punktu informacyjno – doradczego w urzędzie Poziom zadowolenia klientów z obsługi (ankieta w ramach odwiedzin w punkcie informacyjno – doradczym w urzędzie)	Urząd Gminy w Kaźmierzu – Wydział: Nieruchomości i Inwestycji oraz Planowania Przestrzennego	Poznański Park Naukowo-Technologiczny, Poznański Park Technologiczno-Przemysłowy, Wielkopolskie Centrum Wspierania Przedsiębiorczości, Wielkopolska Agencja Rozwoju Przedsiębiorczości, Inne instytucje otoczenia biznesu, Administracja rządowa, Samorząd wojewódzki oraz powiatowy, Właściciele terenów,	2021 - 2030
Współpraca z operatorami w kierunku polepszenia dostępności wysokiej jakości usług telefonii komórkowej oraz internetowych na terenie gminy	Poprawa zasięgu sieci telefonii komórkowej i dostępności szybkiego Internetu na terenie całej gminy	Powierzchnia obszarów wykluczonych cyfrowo w gminie tzw. białych plam Odsetek gospodarstw domowych bez dostępu do szybkiego Internetu	Urząd Gminy w Kaźmierzu – Wydział: Nieruchomości i Inwestycji oraz Planowania Przestrzennego	Operatorzy telekomunikacyjni, Samorząd wojewódzki, Administracja rządowa	2021 - 2030

Cel operacyjny 1.2 Rozwój i promocja lokalnej przedsiębiorczości, handlu i usług					
Zachowanie tradycji i funkcji handlowych z określeniem miejsca placu handlowego w Kaźmierzu.	Zachowanie tradycyjnego klimatu placu handlowego w Kaźmierzu Wzrost dochodów gminy z tytułu opłaty targowej	Liczba dni handlowych / tradycyjnych jarmarków na placu handlowym w Kaźmierzu w poszczególnych kwartałach roku	Urząd Gminy w Kaźmierzu – Wydział Podatków i Opłat	Przedsiębiorcy / rolnicy	2021 - 2022
Rozwój i promocja placu targowego w miejscowości : Bytyń, Gaj Wielki, Kiączyń	Poprawa warunków prowadzenia działalności handlowej Wzrost obrotów lokalnych sprzedawców Wzrost dochodów gminy z tytułu opłaty targowej Zwiększenie dostępności produktów lokalnych oraz ekologicznych	Liczba sprzedawców handlujących na placu Wysokość dochodów gminy pochodzących z opłaty targowej z placu w miejscowości: Bytyń, Gaj Wielki, Kiączyń	Urząd Gminy w Kaźmierzu – Wydział Podatków i Opłat	Przedsiębiorcy / rolnicy	2021 - 2030
Tworzenie warunków dla lokowania większych punktów usługowo – handlowych poza Kaźmierzem	Poprawa warunków prowadzenia działalności handlowej i usługowej oraz dostępności do niej	Powierzchnia terenów wyznaczonych pod funkcje handlowo – usługowe w miejscowych planach zagospodarowania przestrzennego gminy Powierzchnia uzbrojonych działek przeznaczonych pod inwestycje większych punktów handlowo – usługowych Liczba większych punktów handlowo – usługowych na terenie gminy	Urząd Gminy w Kaźmierzu – Wydział: Nieruchomości i Inwestycji oraz Planowania Przestrzennego	Przedsiębiorcy, instytucje otoczenia biznesu, Administracja rządowa, Samorząd wojewódzki	2021 - 2030
Inicjowanie i wspieranie działań na rzecz integracji lokalnego środowiska biznesowego, współpracy, wymiany doświadczeń oraz dobrych praktyk	Wzrost integracji lokalnego środowiska biznesowego i zyskanie partnera dla samorządu do projektów gospodarczych	Liczba wspólnych inicjatyw realizowanych przez przedsiębiorców działających na terenie gminy	Urząd Gminy w Kaźmierzu, Władze samorządowe gminy, Forum Przedsiębiorców Gminy Kaźmierz	Instytucje otoczenia biznesu przedsiębiorcy, rolnicy, organizacje pozarządowe, LGD „Doliny rzeki Samy”	2021 - 2030

<p>Współpraca z Instytucjami otoczenia biznesu w zakresie poszerzenia oferty szkoleń, informacji i doradztwa dla lokalnych przedsiębiorców – głównie nowa perspektywa budżetowa UE 2021 - 2027</p>	<p>Poprawa warunków zakładania i prowadzenia działalności gospodarczej na terenie gminy Zwiększenie kompetencji lokalnych przedsiębiorców w zakresie korzystania z finansowego wsparcia w ramach środków unijnych</p>	<p>Liczba przedsiębiorców, którzy skorzystali z oferty IOB Liczba przedsiębiorców z terenu gminy, którzy uzyskali wsparcie finansowe w ramach środków unijnych na rozwój swojej działalności</p>	<p>Urząd Gminy w Kaźmierzu, Wydział: Organizacyjno Gospodarczy oraz Spraw Obywatelskich</p>	<p>Poznański Park Naukowo-Technologiczny, Poznański Park Technologiczno-Przemysłowy, Wielkopolskie Centrum Wspierania Przedsiębiorczości, Wielkopolska Agencja Rozwoju Przedsiębiorczości, Inne instytucje otoczenia biznesu, Banki i instytucje finansowe, Administracja rządowa, Samorząd wojewódzki i powiatowy, Powiatowy Urząd Pracy w Szamotułach, LGD „Doliny rzeki Samy”</p>	<p>2021 - 2030</p>
<p>Cel operacyjny 1.3 Rozwój obszarów wiejskich, rolnictwa i branż powiązanych</p>					
<p>Inicjowanie i wspieranie projektów z zakresu poprawy struktury obszarowej gospodarstw rolnych</p>	<p>Poprawa struktury obszarowej gospodarstw rolnych na terenie gminy</p>	<p>Średnia powierzchnia gospodarstwa rolnego w gminie</p>	<p>Urząd Gminy w Kaźmierzu – Wydział: Nieruchomości i Inwestycji oraz Planowania Przestrzennego</p>	<p>Samorząd powiatowy i wojewódzki, Właściciele terenów, Rolnicy, Wielkopolska Izba Rozlicza w Poznaniu, Wielkopolski Ośrodek Doradztwa Rolniczego LGD „Doliny rzeki Samy”,</p>	<p>2021 - 2030</p>
<p>Wsparcie w zakresie promocji, pozyskiwania rynku zbytu produktów lokalnych i ich dystrybucji (miejsca sprzedaży bezpośredniej, dedykowane targi, festiwale i imprezy gminne)</p>	<p>Wzrost zainteresowania ofertą produktów lokalnych Wzrost obrotów lokalnych producentów, hodowców, sprzedawców i przedsiębiorców</p>	<p>Liczba producentów, których produkty promowane są podczas lokalnych targów i wydarzeń Wysokość dochodów gminy pochodzących z tytułu udziału we wpływach z podatku dochodowego od osób fizycznych zamieszkałych na jej obszarze</p>	<p>Urząd Gminy w Kaźmierzu – Wydział: Nieruchomości i Inwestycji oraz Planowania Przestrzennego</p>	<p>Centrum Kultury, Biblioteka Publiczna i Centrum Kultury w Kaźmierzu, Administracja rządowa, Samorząd wojewódzki i powiatowy, Wielkopolska Izba Rozlicza w Poznaniu, Wielkopolski Ośrodek Doradztwa Rolniczego LGD „Doliny rzeki Samy”,</p>	<p>2021 - 2030</p>

<p>Wspieranie różnorodnych partnerów w inicjatywach wykorzystujących gospodarczo potencjał rolniczy gminy, m.in. wprowadzanie nowoczesnych i innowacyjnych metod gospodarowania, rozwój przetwórstwa rolno – spożywczego, magazynowanie, chłodnie, suszarnie itp.</p>	<p>Wzrost konkurencyjności rolnictwa i branż powiązanych</p>	<p>Liczba przedsiębiorstw z branż powiązanych z lokalnym rolnictwem na terenie gminy</p>	<p>Urząd Gminy w Kaźmierzu – Wydział: Nieruchomości i Inwestycji oraz Planowania Przestrzennego</p>	<p>Instytucje otoczenia biznesu, Administracja rządowa, Samorząd wojewódzki i powiatowy, Wielkopolska Izba Rozlicza w Poznaniu, Wielkopolski Ośrodek Doradztwa Rolniczego LGD „Doliny rzeki Samy”,</p>	<p>2021 - 2030</p>
<p>Cel operacyjny 1.4 Wspieranie aktywności zawodowej mieszkańców</p>					
<p>Współpraca międzysektorowa i międzyinstytucjonalna w zakresie wsparcia biznesu dotkniętego skutkami pandemii COVID-19</p>	<p>Zwiększenie odporności lokalnej przedsiębiorczości na kryzys Minimalizacja strat dla budżetu gminy</p>	<p>Liczba przedsiębiorstw utrzymujących się na rynku od 3 lat Wysokość dochodów gminy pochodzących z tytułu udziału z podatku dochodowego od osób fizycznych zamieszkałych na jej obszarze</p>	<p>Władze samorządowe gminy, Urząd Gminy w Kaźmierzu</p>	<p>Administracja rządowa, Powiatowy Urząd Pracy w Szamotułach, Instytucje otoczenia biznesu, Banki, Wojewódzki Urząd Pracy w Poznaniu, Samorząd wojewódzki, Organizacje pozarządowe, LGD „Doliny rzeki Samy”</p>	<p>2021 - 2030</p>
<p>Stymulowanie powstawania mikroprzedsiębiorstw oraz wspieranie tworzenia nowych miejsc pracy (promocja przedsiębiorczości i samozatrudnienia, pomoc w zakładaniu działalności gospodarczej, szczególnie dla osób bezrobotnych itp.).</p>	<p>Wzrost przedsiębiorczości lokalnej</p>	<p>Liczba podmiotów wpisanych do rejestru REGON na terenie gminy Liczba podmiotów wpisanych do rejestru REGON na 1 tysiąc mieszkańców</p>	<p>Urząd Gminy w Kaźmierzu, Wydział: Organizacyjno Gospodarczy oraz Spraw Obywatelskich</p>	<p>Powiatowy Urząd Pracy w Szamotułach, Gminny Ośrodek Pomocy Społecznej w Kaźmierzu, Instytucje otoczenia biznesu, Administracja rządowa, Wojewódzki Urząd Pracy w Poznaniu, Samorząd wojewódzki i powiatowy, LGD „Doliny rzeki Samy” Organizacje pozarządowe, Podmioty szkoleniowe i doradcze</p>	<p>2021 - 2030</p>

<p>Wspieranie zatrudnienia i aktywizacji zawodowej osób pozostających bez pracy, zwłaszcza z grup znajdujących się w szczególnej sytuacji na rynku pracy (dostosowanie i zmiana kwalifikacji, budowa doświadczenia zawodowego itp.).</p>	<p>Spadek bezrobocia, Przeciwdziałanie skutkom kryzysu na rynku pracy</p>	<p>Liczba osób pozostających bez pracy z terenu gminy, Pracujący w przeliczeniu na 1 tysiąc mieszkańców, Wskaźnik zatrudnienia osób w wieku 20 – 64 lat.</p>	<p>Urząd Gminy w Kaźmierzu, Wydział: Organizacyjno Gospodarczy oraz Spraw Obywatelskich</p>	<p>Powiatowy Urząd Pracy w Szamotułach, Gminny Ośrodek Pomocy Społecznej w Kaźmierzu, Instytucje otoczenia biznesu, Administracja rządowa, Wojewódzki Urząd Pracy w Poznaniu, Samorząd wojewódzki i powiatowy, LGD „Doliny rzeki Samy” Organizacje pozarządowe, Podmioty szkoleniowe i doradcze</p>	<p>2021 - 2030</p>
<p>Wsparcie i promocja ekonomii społecznej</p>	<p>Poprawa warunków do zakładania i prowadzenia Podmiotów ekonomii społecznej</p>	<p>Liczba działających na terenie gminy podmiotów ekonomii społecznej Liczba osób zatrudnionych w lokalach podmiotów ekonomii społecznej</p>	<p>Urząd Gminy w Kaźmierzu, Gminny Ośrodek Pomocy Społecznej w Kaźmierzu,</p>	<p>Administracja rządowa, Samorząd wojewódzki, Regionalny Ośrodek Polityki Społecznej w Poznaniu, Wielkopolskie Centrum Wspierania Przedsiębiorczości, Ośrodki wsparcia ekonomii społecznej, LGD „Doliny rzeki Samy” Organizacje pozarządowe, Przedsiębiorcy</p>	<p>2021 - 2030</p>
<p>Wsparcie i promocja kształcenia ustawicznego</p>	<p>Wzrost aktywności edukacyjnej osób dorosłych, System podnoszenia kompetencji mieszkańców gminy w różnych specjalnościach.</p>	<p>Liczba osób dorosłych, które skorzystały ze szkoleń i kursów GOPS, PUO, LDG. Odsetek osób w wieku 25 – 64 lat uczących się i doksztalających się w ludności ogółem w tej samej grupie wiekowej</p>	<p>Gminny Ośrodek Pomocy Społecznej w Kaźmierzu, Placówki oświatowe, Organizacje pozarządowe, w tym senioralne</p>	<p>Urząd Gminy w Kaźmierzu, Centrum Kultury, Biblioteka Publiczna i Centrum Kultury w Kaźmierzu, Administracja rządowa, Samorząd wojewódzki i powiatowy, Powiatowy Urząd Pracy w Szamotułach, Przedsiębiorcy, LGD „Doliny rzeki Samy”, Podmioty szkoleniowe i doradcze</p>	<p>2021 - 2030</p>

<p>Planowanie długookresowe modelu kształcenia zgodnego z potrzebami lokalnego rynku pracy (rolnictwo, usługi, handel, turystyka, środowisko itp.) – współpraca z powiatem, w tym udział przedstawicieli gminy W Powiatowej Radzie Rynku Pracy, projekty LGD, projekty gminne.</p>	<p>Lepsze dopasowanie kierunków kształcenia do potrzeb pracodawców</p>	<p>Liczba bezrobotnych z wykształceniem zawodowym i średnim zawodowym na terenie gminy</p>	<p>Urząd Gminy w Kaźmierzu, Samodzielne stanowisko ds. oświaty, Placówki oświatowe</p>	<p>Gminny Ośrodek Pomocy Społecznej w Kaźmierzu, Samorząd powiatowy, Administracja rządowa, Samorząd wojewódzki, Powiatowy Urząd Pracy w Szamotułach, Przedsiębiorcy, Przedsiębiorcy, Organizacje pozarządowe, LGD „Doliny rzeki Samy”,</p>	<p>2021 - 2030</p>
--	--	--	--	---	--------------------

OBSZAR STRATEGICZNY 2

5.3.2 DZIEDZICTWO, TURYSTYKA I OFERTA WOLNEGO CZASU

Cel strategiczny 2

Atrakcyjna i rozwijająca oferta wykorzystania wolnego czasu, bazująca na historii i bogatym dziedzictwie kulturowym oraz walorach przyrodniczo – krajobrazowych gminy.

Cele operacyjne:

2.1 Ochrona dziedzictwa historycznego oraz Wzmocnienie roli kultury w procesach rozwoju społecznego i gospodarczego gminy i jej mieszkańców

2.2 Rozwój infrastruktury oraz kreowanie spójnej oferty w zakresie sportu, rekreacji i wypoczynku, wzmacniających atrakcyjność osadniczą i turystyczną gminy

Kierunki działań	Oczekiwane rezultaty planowanych działań	Wskaźniki oceny osiągnięcia rezultatów	Główna odpowiedzialność	Partnerzy	Okres realizacji
Cel operacyjny 2.1 Ochrona dziedzictwa historycznego i wzmocnienie roli kultury w procesach rozwoju społecznego i gospodarczego gminy i jej mieszkańców					
<p>Wzmacnianie atrakcyjności i różnorodności oferty kulturalnej i rozrywkowej, m. in. wprowadzanie nowych zajęć i warsztatów, wydarzeń o charakterze lokalnym i ponadlokalnym, propozycji wspólnych (sieciowanie), interdyscyplinarnych, wykorzystanie nowoczesnych rozwiązań technologicznych, cyfryzacja instytucji kultury i oferty w gminie.</p>	<p>Zwiększenie oferty kulturalnej i rozrywkowej skierowanej do różnych grup mieszkańców.</p> <p>Poprawa jakości oferty kulturalnej i rozrywkowej skierowanej do różnych grup mieszkańców.</p> <p>Wzrost aktywności kulturalnej mieszkańców.</p>	<p>Liczba zajęć stałych i czasowych w ofercie DK i lub / BP w ciągu roku.</p> <p>Liczba imprez organizowanych przez DK i lub / BP w ciągu roku.</p> <p>Poziom zadowolenia mieszkańców z oferty kulturalnej i rozrywkowej na terenie gminy.</p> <p>Liczba uczestników zajęć stałych i czasowych w ofercie DK i lub / BP.</p> <p>Liczba uczestników imprez organizowanych przez DK i lub / BP.</p>	<p>Urząd Gminy w Kaźmierzu, Biblioteka Publiczna i Centrum Kultury w Kaźmierzu</p>	<p>Urząd Gminy w Kaźmierzu, Organizacje pozarządowe, Placówki oświatowe, Administracja rządowa, Samorząd wojewódzki oraz powiatowy, Przedsiębiorcy LGD „Doliny rzeki Samy” Zespoły i artyści lokalni, Kluby i organizacje sportowe</p>	<p>2021 - 2030</p>
<p>Kontynuacja organizacji oraz rozwój wydarzeń kulturalnych i kulturalno – rozrywkowych, w tym inicjowanych przez społeczność i instytucje lokalne, a także o zasięgu ponadlokalnym</p>	<p>Zwiększenie oferty wydarzeń kulturalnych i kulturalno – rozrywkowych skierowanej do mieszkańców, jak również dla turystów i gości.</p>	<p>Liczba imprez organizowanych na terenie gminy w ciągu roku.</p> <p>Liczba uczestników imprez organizowanych na terenie gminy.</p>	<p>Urząd Gminy w Kaźmierzu, Biblioteka Publiczna i Centrum Kultury w Kaźmierzu</p>	<p>Organizacje pozarządowe, Administracja rządowa, Samorząd wojewódzki oraz powiatowy, Przedsiębiorcy, Rolnicy, LGD „Doliny rzeki Samy” Wielkopolska Izba Rolnicza w Poznaniu, Wielkopolski Ośrodek Doradztwa Rolniczego, Zespoły i artyści lokalni, Kluby i organizacje sportowe</p>	<p>2021 - 2030</p>

<p>Dalszy rozwój bazy kulturalnej i o przeznaczeniu obsługi ruchu turystycznego (w tym modernizacja świetlic wiejskich) poprzez dostosowanie do potrzeb osób ze specjalnymi potrzebami, a także poprawa efektywności energetycznej i lepsze wykorzystanie odnawialnych źródeł energii w tych obiektach</p>	<p>Modernizacja i rozbudowa bazy społeczno – kulturalnej Poprawa dostępności miejsc z ofertą kulturalną dla osób z niepełno sprawnościami. Zmniejszenie kosztów utrzymania (energia) budynków infrastruktury społeczno – kulturalnej. Profesjonalizacja obsługi ruchu turystycznego.</p>	<p>Liczba budynków infrastruktury społeczno – kulturalnej dostosowanych do potrzeb osób z niepełno sprawnościami. Roczne koszty utrzymania budynków infrastruktury społeczno – kulturalnej. Liczba turystów odwiedzających gminę, korzystających z oferty turystycznej.</p>	<p>Urząd Gminy w Kaźmierzu – Wydział: Nieruchomości i Inwestycji oraz Planowania Przestrzennego Instytucje kultury</p>	<p>Administracja rządowa, Samorząd wojewódzki oraz powiatowy, LGD „Doliny rzeki Samy” Rady sołeckie</p>	<p>2021 - 2030</p>
<p>Stworzenie przestrzeni pod organizację większych imprez (kulturalnych, sportowych, rozrywkowych, gospodarczych, targowych itp.) na terenie gminy</p>	<p>Zwiększenie możliwości organizacji większych imprez plenerowych na terenie gminy</p>	<p>Powierzchnia terenów pod organizację imprez na terenie gminy Liczba imprez organizowanych na terenie gminy</p>	<p>Urząd Gminy w Kaźmierzu – Wydział: Nieruchomości i Inwestycji oraz Planowania Przestrzennego</p>	<p>Urząd Gminy w Kaźmierzu Instytucje kultury: BP i CK</p>	<p>2021 - 2027</p>
<p>Dalszy rozwój biblioteki publicznej i Centrum Kultury jako nowoczesnych centrów informacyjnych i multimedialnych oraz ośrodków życia społecznego (m. in. zakup nowości wydawniczych, poszerzenie oferty zajęć i spotkań, doposażenie, współpraca z twórcami i artystami lokalnymi, własne wydawnictwa).</p>	<p>Zwiększenie oferty biblioteki publicznej i centrum kultury. Poprawa jakości oferty biblioteki publicznej i centrum kultury. Wzmacnianie potencjału integracyjnego biblioteki publicznej i centrum kultury. Wzrost aktywności kulturalnej i czytelniczej mieszkańców. Promowanie lokalnych twórców, opracowań i na temat gminy.</p>	<p>Liczba czytelników, w tym w przeliczeniu na 1 tys. mieszkańców. Liczba wypożyczeń księgozbioru, w tym w przeliczeniu na 1 czytelnika. Liczba osób korzystających z komputerów z dostępem do Internetu w BP w ciągu roku. Liczba imprez , wydarzeń organizowanych przez CK i lub BP w ciągu roku. Poziom zadowolenia mieszkańców z oferty CK i lub BP. Liczba uczestników imprez / wydarzeń organizowanych przez CK i lub BP.</p>	<p>Biblioteka Publiczna i Centrum Kultury w Kaźmierzu</p>	<p>Urząd Gminy w Kaźmierzu, Administracja rządowa, Samorząd wojewódzki oraz powiatowy, LGD „Doliny rzeki Samy”</p>	<p>2021 - 2030</p>

<p>Ochrona i opieka nad zabytkami nieruchomymi, w tym podejmowanie prac konserwatorskich, restauracyjnych i robót bydowlanych przy zabytkach</p>	<p>Ochrona krajobrazu kulturowego gminy. Poprawa stanu technicznego obiektów zabytkowych. Zwiększenie dostępności zabytków dla mieszkańców, jak również dla turystów i gości.</p>	<p>Liczba zabytków pozostających w złym stanie technicznym. Liczba odnowionych zabytków, które udostępniono do zwiedzania lub w których zorganizowano wydarzenia kulturalne.</p>	<p>Urząd Gminy w Kaźmierzu – Wydział: Nieruchomości i Inwestycji oraz Planowania Przestrzennego</p>	<p>Centrum Kultury w Kaźmierzu, Administracja rządowa, Wojewódzki Urząd Ochrony Zabytków w Poznaniu, Samorząd wojewódzki, Organizacje pozarządowe Właściciele i zarządcy nieruchomości zabytkowych</p>	<p>2021 - 2030</p>
<p>Ochrona, promocja i rozwój niematerialnego dziedzictwa kulturowego (badanie i dokumentowanie dziedzictwa kulturowego, np. opracowanie monografii, restauracja ginących zawodów i wyrobów rzemiosła, wspieranie lokalnych twórców, artystów, zespołów, orkiestr, odtwarzanie i kultywowanie dziedzictwa kulinarnego, organizacja wydarzeń).</p>	<p>Zachowanie niematerialnego dziedzictwa kulturowego gminy</p>	<p>Liczba osób do 18 roku życia należących do lokalnych zespołów folklorystycznych, orkiestr, chórów i innych form kultywujących dziedzictwo kulturowe gminy. Liczba aktywnych twórców i artystów lokalnych na terenie gminy.</p>	<p>Wydział Promocji, Informacji i Komunikacji Społecznej w Kaźmierzu, Organizacje pozarządowe</p>	<p>Urząd Gminy w Kaźmierzu, Placówki oświatowe, Administracja rządowa, Samorząd wojewódzki oraz powiatowy, Przedsiębiorcy, Rolnicy, LGD „Doliny rzeki Samy”, Wielkopolski Ośrodek Doradztwa Rolniczego, Zespoły i artyści lokalni, Organizacje pozarządowe Media.</p>	<p>2021 - 2030</p>
<p>Tworzenie tras, szlaków i ścieżek edukacyjnych, np. historyczna / tradycyjna zabudowa i osadnictwo (układ urbanistyczny, zabytki), ścieżka prezentująca ciekawe miejsca w gminie</p>	<p>Promocja i upowszechnianie materialnego i niematerialnego dziedzictwa kulturowego gminy oraz walorów przyrodniczo – krajobrazowych. Zwiększenie oferty turystycznej.</p>	<p>Poziom zadowolenia mieszkańców z możliwości spędzenia wolnego czasu na terenie gminy i dostępu do miejsc rekreacji. Liczba wyjść szkolnych na trasy, szlaki i ścieżki edukacyjne w ciągu roku.</p>	<p>Wydział Promocji, Informacji i Komunikacji Społecznej w Kaźmierzu,</p>	<p>Urząd Gminy w Kaźmierzu, Administracja rządowa, Wojewódzki Urząd Ochrony Zabytków w Poznaniu, Samorząd wojewódzki oraz powiatowy, LGD „Doliny rzeki Samy” Wielkopolska Organizacja Turystyczna, PTTK, Organizacje pozarządowe i turystyczne Właściciele terenów zabytkowych</p>	<p>2021 - 2030</p>

Cel operacyjny 2.2 Rozwój infrastruktury oraz kreowanie spójnej oferty w zakresie sportu, rekreacji i wypoczynku, wzmacniających atrakcyjność osadniczą i turystyczną gminy					
Promowanie i wsparcie dla rozwoju aktywności fizycznej mieszkańców niezależnie od płci i wieku – kampanie społeczne, programy aktywizacyjne i animacyjne, edukacja sportowa.	Wzrost aktywności ruchowej mieszkańców, w tym dzieci i młodzieży	Liczba uczniów biorących udział w pozalekcyjnych zajęciach sportowych w szkołach w stosunku do ogólnej liczby uczniów. Liczba członków lokalnych klubów sportowych prowadzonych przez nie sekcji oraz ćwiczących w ramach poszczególnych sekcji. Liczba uczestników zawodów, imprez i innych wydarzeń sportowych organizowanych przez lokalne kluby. Liczba przedsiębiorstw i organizacji z branż związanych ze sportem na terenie gminy.	Urząd Gminy w Kaźmierzu, Wydział Promocji, Informacji i Komunikacji Społecznej Gminny koordynator sportu	Kluby i organizacje sportowe w Kaźmierzu, Placówki oświatowe, Instytucje kultury, Administracja rządowa, Samorząd wojewódzki oraz powiatowy, inne JST, Podmioty prywatne, LGD „Doliny rzeki Samy”, Media	2021 - 2030
Wsparcie klubów, organizacji sportowych i innych podmiotów – w zakresie inwestycji, profesjonalizacji, poszerzenia oferty o nowe dyscypliny i nowe grupy docelowe	Profesjonalizacja działalności klubów sportowych, zwiększenie oferty sportowej na terenie gminy, wzrost aktywności ruchowej mieszkańców	Liczba klubów sportowych i ich członków, prowadzonych przez nie sekcji oraz ćwiczących w ramach poszczególnych sekcji Liczba uczestników zawodów, imprez i innych wydarzeń sportowych organizowanych przez lokalne kluby sportowe	Urząd Gminy w Kaźmierzu, Wydział: Organizacyjno Gospodarczy, Spraw Obywatelskich oraz Promocji, Informacji i Komunikacji Społecznej Gminny koordynator sportu	Kluby i organizacje sportowe w Kaźmierzu, Placówki oświatowe, Administracja rządowa, Samorząd wojewódzki oraz powiatowy, Podmioty prywatne LGD „Doliny rzeki Samy”,	2021 - 2030

Zrównoważony rozwój bazy sportowej, w tym pod kątem dywersyfikacji oferty sportowej (np. lekka atletyka lub inne dyscypliny, w tym zespołowe).	Modernizacja i rozbudowa bazy sportowej. Stworzenie oferty sportowej w gminie dla różnych grup odbiorców.	Liczba obiektów sportowych w gminie. Poziom zadowolenia mieszkańców z oferty sportowej oraz dostępu do miejsc rekreacji. Odsetek kobiet oraz poszczególnych grup wiekowych wśród członków lokalnych klubów sportowych	Urząd Gminy w Kaźmierzu, Wydział Nieruchomości i Inwestycji	Gminny koordynator sportu, Administracja rządowa, Samorząd wojewódzki oraz powiatowy, LGD „Doliny rzeki Samy” Kluby i organizacje sportowe w Kaźmierzu Podmioty prywatne	2021 - 2030
Rozwój i modernizacja infrastruktury rekreacyjnej, np. siłownie na wolnym powietrzu, skateparki, punkty biwakowe, palce zabaw	Modernizacja i rozbudowa bazy rekreacyjnej. Poszerzenie oferty aktywnego spędzania wolnego czasu.	Poziom zadowolenia mieszkańców z oferty sportowej oraz dostępu do miejsc rekreacji.	Urząd Gminy w Kaźmierzu, Wydział Nieruchomości i Inwestycji	Gminny koordynator sportu, Rady sołectkie, Administracja rządowa, Samorząd wojewódzki oraz powiatowy, LGD „Doliny rzeki Samy” Kluby i organizacje sportowe w Kaźmierzu Podmioty prywatne	2021 - 2030
Organizacja i współorganizacja imprez sportowych i rekreacyjnych o zasięgu lokalnym i ponadlokalnym, o różnym charakterze (współzawodnictwo – zawody, turnieje, itp., w tym imprezy rodzinne i integracyjne	Zwiększenie oferty imprez sportowych i rekreacyjnych na terenie gminy. Wzrost aktywności ruchowej mieszkańców.	Liczba imprez sportowych i rekreacyjnych na terenie gminy w skali roku. Liczba uczestników imprez sportowych i rekreacyjnych na terenie gminy w skali roku.	Wydział Promocji, Informacji i Komunikacji Społecznej Kluby i organizacje sportowe w Kaźmierzu, Placówki oświatowe	Urząd Gminy w Kaźmierzu, Pełnomocnik Wójta ds. Profilaktyki i Rozwiązywania Problemów Alkoholowych, Administracja rządowa, Samorząd wojewódzki oraz powiatowy i inne JST Organizacje pozarządowe LGD „Doliny rzeki Samy”	2021 - 2030
Rozwój rekreacyjnej infrastruktury rowerowej i pieszo rowerowej wraz z zapleczem, tworzenie miejsc obsługi rowerzystów, integracja tras, oznakowanie oraz promocja tras	Rozwój infrastruktury rowerowej na terenie gminy. Poszerzenie oferty aktywnego spędzania czasu wolnego.	Długość nowo wybudowanych tras rowerowych i pieszo-rowerowych [w km].	Urząd Gminy w Kaźmierzu, Wydział: Nieruchomości i Inwestycji oraz Planowania Przestrzennego	Samorząd wojewódzki oraz powiatowy, Administracja rządowa, Przedsiębiorcy, Organizacje pozarządowe i turystyczne Wielkopolska Organizacja Turystyczna, PTTK, LGD „Doliny rzeki Samy”	2021 - 2030

<p>Współpraca z sektorem prywatnym i pozarządowym w zakresie rozwoju oferty i promocji miejscowości gminy Kaźmierz, szczególnie atrakcyjnych jako miejsców wypoczynku, rekreacji i wypoczynku oraz rozwoju duchowego (dedykowane inwestycje, koncerty np. piosenki turystycznej)</p>	<p>Poszerzenie oferty spędzania wolnego czasu. Wzmacnianie potencjału turystycznego gminy.</p>	<p>Liczba imprez organizowanych na terenach miejscowości gminy Kaźmierz i liczba ich uczestników</p>	<p>Urząd Gminy w Kaźmierzu, Wydział Promocji, Informacji i Komunikacji Społecznej</p>	<p>Samorząd wojewódzki oraz powiatowy oraz inne JST, Lasy Państwowe, Przedsiębiorcy, Organizacje pozarządowe i turystyczne Wielkopolska Organizacja Turystyczna, PTTK, LGD „Doliny rzeki Samy”</p>	<p>2021 - 2030</p>
<p>Tworzenie nowych produktów turystycznych, w szczególności w oparciu o walory przyrodniczo-krajobrazowe i dziedzictwo kulturowe gminy, oraz ich integrowanie w ramach lokalnej i ponadlokalnej oferty czasu wolnego.</p>	<p>Wzmocnienie potencjału turystycznego gminy</p>	<p>Liczba nowych atrakcji turystycznych na mapie turystycznej gminy</p>	<p>Urząd Gminy w Kaźmierzu, Biblioteka Publiczna i Centrum Kultury W Kaźmierzu</p>	<p>LGD „Doliny rzeki Samy” Organizacje pozarządowe i turystyczne Administracja rządowa, Samorząd wojewódzki oraz powiatowy i inne JST Wielkopolska Organizacja Turystyczna, PTTK, Wielkopolski Ośrodek Doradztwa Rolniczego</p>	<p>2021 - 2030</p>
<p>Wspieranie rozwoju i promocja gospodarstw agroturystycznych oraz pensjonatów na terenie gminy (stale aktualizowana baza i oferta w mediach samorządowych oraz aktualizacja informacji na platformach zewnętrznych, w tym Google Maps, Openstreetmap, rozwój oferty i turystyki tematycznej).</p>	<p>Wzrost zainteresowania ofertą gospodarstw agroturystycznych oraz pensjonatów na terenie gminy.</p>	<p>Liczba turystów i gości korzystających z oferty gospodarstw agroturystycznych oraz pensjonatów w ciągu roku. Liczba obiektów i miejsc noclegowych.</p>	<p>Urząd Gminy w Kaźmierzu, Biblioteka Publiczna i Centrum Kultury W Kaźmierzu</p>	<p>LGD „Doliny rzeki Samy” Samorząd powiatowy Organizacje pozarządowe i turystyczne, PTTK, Właściciele obiektów, Media</p>	<p>2021 - 2030</p>

Rozwój informacji i wizualizacji turystycznej.	Promocja i upowszechnienie materialnego i niematerialnego dziedzictwa kulturalnego gminy oraz walorów przyrodniczo-krajobrazowych. Profesjonalizacja obsługi ruchu turystycznego.	Liczba zabytków i atrakcji opatrzonych informacją turystyczną. Liczba osób korzystających z informacji turystycznej w siedzibie Domu Kultury w Kaźmierzu.	Urząd Gminy w Kaźmierzu, Wydział Promocji, Informacji i Komunikacji Społecznej, Biblioteka Publiczna i Centrum Kultury w Kaźmierzu	Samorząd wojewódzki oraz powiatowy i inne JST Wielkopolska Organizacja Turystyczna, PTTK, Przedsiębiorcy, Organizacje pozarządowe i turystyczne, LGD „Doliny rzeki Samy” Właściciele i zarządcy zabytków, Media	2021 - 2030
Rozwój oraz promocja oferty i produktów turystycznych (turystyka kulturowa, w tym sakralna, kulinarna, historyczna, rekreacja i turystyka aktywna itp.).	Poprawa rozpoznawalności gminy jako miejsca atrakcyjnego dla spędzenia czasu wolnego. Zwiększenie ruchu turystycznego.	Liczba odwiedzających poszczególne zabytki i atrakcje gminy.	Urząd Gminy w Kaźmierzu, Wydział Promocji, Informacji i Komunikacji Społecznej, Biblioteka Publiczna i Centrum Kultury w Kaźmierzu	Samorząd wojewódzki oraz powiatowy i inne JST Wielkopolska Organizacja Turystyczna, PTTK, Przedsiębiorcy, Organizacje pozarządowe i turystyczne, LGD „Doliny rzeki Samy” Właściciele i zarządcy zabytków, Parafie Media	2021 - 2030

OBSZAR STRATEGICZNY 3

5.3.3 PRZESTRZEŃ I ŚRODOWISKO

Cel strategiczny 3

Komfort i bezpieczeństwo mieszkańców w wymiarze środowiskowym, przestrzennym i komunikacyjnym.

Cele operacyjne:

3.1 Zapewnienie powszechnego dostępu do systemu infrastruktury technicznej, wykorzystujących technologie adekwatne do warunków osadniczych i przyrodniczych

3.2 Ochrona zasobów środowiskowych i adaptacja do zmian klimatu

3.3 Ochrona i kształtowanie krajobrazu oraz funkcjonalne zarządzanie przestrzenią

3.4 Zwiększenie dostępności komunikacyjnej oraz mobilności mieszkańców

3.5 Wsparcie systemu zarządzania bezpieczeństwem publicznym

Kierunki działań	Oczekiwane rezultaty planowanych działań	Wskaźniki oceny osiągnięcia rezultatów	Główna odpowiedzialność	Partnerzy	Okres realizacji
Cel operacyjny 3.1 Zapewnienie powszechnego dostępu do systemów infrastruktury technicznej wykorzystujących technologie adekwatne do warunków osadniczych i przyrodniczych					
Rozwój i modernizacja urządzeń do odprowadzania i oczyszczania ścieków, w tym sieci kanalizacji sanitarnej i oczyszczalni ścieków, oraz kanalizacji deszczowej na obszarach, gdzie ma to społeczne / gospodarcze / środowiskowe i ekonomiczne uzasadnienie	Zwiększenie dostępności usług kanalizacyjnych i wodociągowych w gminie	Odsetek mieszkańców posiadających dostęp do sieci kanalizacji sanitarnej, wodociągowej oraz deszczowej w gminie.	Urząd Gminy w Kaźmierzu, Wydział: Nieruchomości i Inwestycji oraz Planowania Przestrzennego, Zakład Wodociągów i Kanalizacji w Kaźmierzu	Administracja rządowa, Samorząd wojewódzki, Przedsiębiorcy, Mieszkańcy	2021 - 2030
Wspieranie budowy przydomowych oczyszczalni ścieków na terenach o rozproszonej zabudowie i trudno dostępnych.	Zwiększenie dostępności usług kanalizacyjnych.	Odsetek mieszkańców korzystających z przydomowych oczyszczalni ścieków	Wydział: Nieruchomości i Inwestycji oraz Planowania Przestrzennego	Zakład Usług Komunalnych w Kaźmierzu Administracja rządowa, Samorząd wojewódzki Przedsiębiorcy Mieszkańcy	2021 - 2030
Rozwój i promocja innych alternatywnych form kanalizacji sanitarnej, jak np. stała usługa asenizacyjna.	Zwiększenie dostępności usług kanalizacyjnych.	Odsetek mieszkańców korzystających z usług asenizacyjnych	Urząd Gminy w Kaźmierzu, Wydział: Nieruchomości i Inwestycji oraz Planowania Przestrzennego, Zakład Wodociągów i Kanalizacji w Kaźmierzu	Przedsiębiorcy Mieszkańcy	2021 - 2030
Budowa sieci wodociągowej i kanalizacyjnej na nowych terenach budowlanych w gminie.	Zwiększenie dostępności usług w zakresie zbiorowego dostarczenia wody i odprowadzania ścieków.	Odsetek mieszkańców posiadających dostęp do sieci wodociągowej oraz kanalizacyjnej.	Urząd Gminy w Kaźmierzu, Wydział: Nieruchomości i Inwestycji oraz Planowania Przestrzennego Zakład Wodociągów i Kanalizacji w Kaźmierzu	Zakład Wodociągów i Kanalizacji w Kaźmierzu Administracja rządowa, Samorząd wojewódzki Przedsiębiorcy Mieszkańcy	2021 - 2030
Zapewnienie mieszkańcom alternatywnych rozwiązań poprzez budowę studni głębinowych i zbiorowych ujęć wody.	Zwiększenie dostępności usług w zakresie dostarczenia wody.	Odsetek mieszkańców korzystających ze studni głębinowych.	Urząd Gminy w Kaźmierzu, Wydział: Nieruchomości i Inwestycji oraz Planowania Przestrzennego Zakład Wodociągów i Kanalizacji w Kaźmierzu	Zakład Wodociągów i Kanalizacji w Kaźmierzu Administracja rządowa, Samorząd wojewódzki Przedsiębiorcy Mieszkańcy	2021 - 2030

Analiza zasadności i opłacalności oraz ewentualna budowa, rozbudowa gminnego ujęcia i stacji uzdatniania wody.	Zwiększenie dostępności usług w zakresie dostarczania wody.	Ocena szans na rozbudowę sieci wodociągowej na terenie gminy.	Urząd Gminy w Kaźmierzu, Wydział: Nieruchomości i Inwestycji oraz Planowania Przestrzennego Zakład Wodociągów i Kanalizacji w Kaźmierzu	Zakład Wodociągów i Kanalizacji w Kaźmierzu Administracja rządowa, Samorząd wojewódzki Przedsiębiorcy Mieszkańcy	2021 - 2030
Cel operacyjny 3.2 Ochrona zasobów środowiskowych i adaptacja do zmian klimatu					
Rozwój zielonej i błękitnej infrastruktury, m.in. realizacja inwestycji służących retencji publicznej oraz gromadzeniu i wykorzystywaniu wody opadowej w gospodarstwach domowych, a także kształtowanie systemu terenów zieleni publicznej oraz o charakterze naturalnym i półnaturalnym.	Poprawa retencji. Poprawa warunków aerosanitarnych powietrza.	Pojemność obiektów retencji, w tym małej retencji. Powierzchnia terenów zieleni publicznej.	Urząd Gminy w Kaźmierzu, Wydział: Nieruchomości i Inwestycji oraz Planowania Przestrzennego	PGW Wody Polskie Administracja rządowa, Samorząd wojewódzki, Przedsiębiorcy, Mieszkańcy, Organizacje pozarządowe	2021 - 2030
Wspieranie rozbudowy sieci gazowej na terenach gminy.	Zwiększenie dostępności usług dostarczania paliwa gazowego.	Odsetek mieszkańców posiadających dostęp do sieci gazowej.	Urząd Gminy w Kaźmierzu	PGNiG, Rady sołectkie, Mieszkańcy, Przedsiębiorcy	2021 - 2030
Modernizacja energetyczna budynków użyteczności publicznej, w tym wdrażanie projektów związanych z wykorzystaniem odnawialnych źródeł energii.	Poprawa efektywności energetycznej budynków użyteczności publicznej. Dywersyfikacja źródeł ciepła.	Wskaźniki straty ciepła. Wytworzona energia odnawialna ogółem.	Urząd Gminy w Kaźmierzu, Wydział: Rolnictwa i Ochrony Środowiska oraz Nieruchomości i Inwestycji	Gminne jednostki organizacyjne	2021 - 2027
Realizacja projektów wspierających prywatne inwestycje z zakresu termomodernizacji i instalacji odnawialnych źródeł energii (Farmy fotowoltaiczne).	Poprawa wydajności energetycznej budynków lub mieszkań prywatnych.	Liczba gospodarstw domowych, które dokonały poprawy wydajności energetycznej budynku lub mieszkania.	Urząd Gminy w Kaźmierzu, Wydział: Nieruchomości i Inwestycji oraz Planowania Przestrzennego	Administracja rządowa, Samorząd wojewódzki Przedsiębiorcy Mieszkańcy Organizacje pozarządowe	2021 - 2030

Realizacja projektów wspierających wymianę źródeł grzewczych w gospodarstwach domowych na nowoczesne i ekologiczne.	Likwidacja nie-ekologicznych źródeł ciepła na terenie gminy. Poprawa jakości powietrza.	Liczba gospodarstw domowych korzystających z nie ekologicznych źródeł ciepła. Poziom zanieczyszczenia Powietrza.	Urząd Gminy w Kaźmierzu, Wydział: Nieruchomości i Inwestycji oraz Planowania Przestrzennego	Administracja rządowa, Samorząd wojewódzki Przedsiębiorcy Mieszkańcy Organizacje pozarządowe Media	2021 - 2030
Wspieranie rozwoju energooszczędnego systemu oświetleniowego na terenie gminy.	Poprawa efektywności energetycznej systemu oświetlenia publicznego.	Koszty energii zasilającej system oświetlenia publicznego.	Urząd Gminy w Kaźmierzu, Wydział: Nieruchomości i Inwestycji oraz Planowania Przestrzennego	Administracja rządowa, Samorząd wojewódzki i powiatowy, Właściciele i zarządcy dróg	2021 - 2030
Edukacja ekologiczna mieszkańców (m.in. w zakresie ograniczania niskiej emisji, wykorzystania OZE, zmniejszania wytwarzania odpadów i ich segregacji, zasad gospodarki o obiegu zamkniętym, podłączenia do kanalizacji, wykorzystania pojazdów elektrycznych), w tym współpraca z partnerami publicznymi i pozarządowymi.	Wzrost świadomości ekologicznej mieszkańców.	Liczba projektów na rzecz ochrony środowiska, zdrowia publicznego i limitacji zmian klimatycznych realizowanych przez szkoły. Liczba lokalnych organizacji działających na rzecz szeroko pojętej ekologii. Odsetek odpadów zbieranych selektywnie.	Urząd Gminy w Kaźmierzu, Wydział: Nieruchomości i Inwestycji oraz Planowania Przestrzennego	Placówki oświatowe, Organizacje pozarządowe, Instytucje kultury, Administracja rządowa, Samorząd wojewódzki i powiatowy i inne JST, Media	2021 - 2030
Ekodoradztwo dla mieszkańców i przedsiębiorców w ramach Programu LIFE.	Wzrost wiedzy mieszkańców i przedsiębiorców w zakresie możliwości sfinansowania wymiany nieekologicznego pieca, ocieplenia domu, czy instalacji OZE. Wzrost liczby prywatnych inwestycji proekologicznych	Liczba prywatnych inwestycji proekologicznych, które uzyskały dofinansowanie dzięki wsparciu ekodoradcy	Urząd Gminy w Kaźmierzu, Wydział: Nieruchomości i Inwestycji oraz Planowania Przestrzennego	Samorząd wojewódzki i inne JST, Administracja rządowa, Organizacje pozarządowe, Uczelnie wyższe	2021 - 2030

Działania na rzecz zachowania, ochrony i wzbogacania bioróżnorodności przyrodniczej.	Wzrost poziomu czystości środowiska. Wzmocnienie kondycji środowiska naturalnego na terenie gminy.	Liczba zagrożonych gatunków flory i fauny na terenie gminy. Liczba zlikwidowanych dzikich wysypisk śmieci.	Urząd Gminy w Kaźmierzu, Wydział: Nieruchomości i Inwestycji oraz Planowania Przestrzennego	Nadleśnictwa, Organizacje pozarządowe, Placówki oświatowe, Instytucje kultury, Administracja rządowa, Samorząd wojewódzki i powiatowy i inne JST, Media	2021 - 2030
Oczyszczenie terenu gminy z wyrobów zawierających azbest.	Minimalizacja ilości odpadów niebezpiecznych na terenie gminy.	Suma zebranych odpadów niebezpiecznych. Odpady niebezpieczne poddane utylizacji.	Urząd Gminy w Kaźmierzu, Wydział: Nieruchomości i Inwestycji oraz Planowania Przestrzennego	Administracja rządowa, Samorząd wojewódzki i powiatowy i inne JST,	2021 - 2030
Budowa nowych punktów selektywnej zbiórki odpadów komunalnych (poza istniejącym w Kaźmierzu) w miarę zdiagnozowanych potrzeb, np. w innych miejscowościach oraz jego rozwój jako elementu gospodarki o obiegu zamkniętym.	Minimalizacja ilości powstających odpadów. Wzrost poziomu recyklingu Odpadów.	Suma zebranych odpadów segregowanych Odpady poddane recyklingowi	Urząd Gminy w Kaźmierzu, Wydział: Nieruchomości i Inwestycji oraz Planowania Przestrzennego	Administracja rządowa, Samorząd wojewódzki i powiatowy i inne JST,	2021 - 2030
Innowacyjne rozwiązania w zakresie ZeroWaste/ LessWaste np. FoodSharing, GiveBox, Targ rolny Zero Waste.	Minimalizacja ilości powstających odpadów. Wzrost poziomu recyklingu odpadów.	Suma zebranych odpadów segregowanych. Odpady poddane recyklingowi. Liczba inicjatyw w zakresie ZeroWaste / LessWaste.	Urząd Gminy w Kaźmierzu	LGD „Dolina rzeki Samy”, Placówki oświatowe, Organizacje pozarządowe i ekologiczne, Instytucje kultury, Administracja rządowa, Samorząd wojewódzki i powiatowy i inne JST, Media	2021 - 2030

Cel operacyjny 3.3 Ochrona i kształtowanie krajobrazu oraz funkcjonalne zarządzanie przestrzenią					
Tworzenie obiektów i przyjaznych przestrzeni publicznych w poszczególnych miejscowościach gminy – odnowa centrów wsi, remonty remiz i świetlic oraz terenów wokół nich, w tym z udziałem mieszkańców i przedsiębiorców. Dostosowanie ich do osób ze szczególnymi potrzebami	Poprawa funkcjonalności przestrzeni publicznych dla mieszkańców. Integracja wspólnot lokalnych. Poprawa estetyki krajobrazu w poszczególnych miejscowościach gminy.	Liczba centrów miejscowości, w których przeprowadzono inwestycje lub inicjatywy na rzecz poprawy przestrzeni publicznej i krajobrazu. Wzrost poziomu oceny gminy jako miejsca do życia.	Urząd Gminy w Kaźmierzu, Wydział: Nieruchomości i Inwestycji oraz Planowania Przestrzennego	Rady sołeckie, Administracja rządowa, Samorząd wojewódzki, Podmioty prywatne, Organizacje pozarządowe, Przedsiębiorcy, LGD „Dolina rzeki Samy”	2021 - 2030
Uregulowanie stanu prawnego działek strategicznych dla rozwoju i wizerunku gminy (ze Skarbem Państwa, powiatem szamotulskim, podmiotami prywatnymi i biznesowymi).	Uregulowany stan prawny strategicznych działek na terenie gminy	Liczba nowych działek gminnych o uregulowanym statusie prawnym.	Urząd Gminy w Kaźmierzu, Wydział: Nieruchomości i Inwestycji oraz Planowania Przestrzennego	Skarb Państwa, Samorząd powiatowy, Właściciele, zarządcy, dzierżawcy, użytkownicy nieruchomości	2021 - 2030
Działania na rzecz objęcia możliwie całej powierzchni gminy miejscowymi planami zagospodarowania przestrzennego.	Stworzenie transparentnych i jasnych podstaw dla decyzji przestrzennych. Wzrost atrakcyjności inwestycyjnej gminy.	Odsetek powierzchni gminy objętej miejscowymi planami zagospodarowania przestrzennego.	Urząd Gminy w Kaźmierzu, Wydział: Nieruchomości i Inwestycji oraz Planowania Przestrzennego	Samorząd powiatowy, Mieszkańcy, Organizacje pozarządowe, Przedsiębiorcy	2021 - 2030
Dbałość o krajobraz, w tym uporządkowanie reklam w przestrzeni publicznej.	Poprawa estetyki przestrzeni.	Poziom zadowolenia mieszkańców z estetyki przestrzeni.	Urząd Gminy w Kaźmierzu	Władze samorządowe gminy, Przedsiębiorcy, Mieszkańcy, Organizacje pozarządowe	2021 - 2030

Cel operacyjny 3.4 Zwiększenie dostępności komunikacyjnej oraz mobilności mieszkańców					
Współpraca z innymi właścicielami i zarządcami dróg oraz zainteresowanymi samorządami w zakresie zwiększania dostępności komunikacyjnej gminy i subregionu (m.in. DK 92).	Poprawa zewnętrznej dostępności komunikacyjnej.	Czas dojazdu z Szamotuł, i Poznania do Kaźmierza	Urząd Gminy w Kaźmierzu, Wydział: Nieruchomości i Inwestycji oraz Planowania Przestrzennego	Administracja rządowa, Samorząd wojewódzki i powiatowy i inne JST, właściciele i zarządcy dróg	2021 - 2030
Budowa nowej i modernizacja istniejącej infrastruktury drogowej i towarzyszącej na terenie gminy, w szczególności w kontekście zapewnienia dostępności terenów osadniczych, miejsc świadczenia usług publicznych oraz stref aktywności gospodarczej i innych terenów inwestycyjnych.	Poprawa wewnętrznej dostępności komunikacyjnej.	Długość wybudowanej i zmodernizowanej infrastruktury drogowej. Liczba terenów inwestycyjnych, do których zmodernizowano dojazd.	Urząd Gminy w Kaźmierzu, Wydział: Nieruchomości i Inwestycji oraz Planowania Przestrzennego	Rady sołeckie Administracja rządowa, Samorząd wojewódzki i powiatowy, Właściciele i zarządcy dróg	2021 - 2030
Rozwój transportu publicznego wraz z infrastrukturą towarzyszącą, w tym rozwój gminnych linii komunikacyjnych.	Poprawa integralności komunikacyjnej gminy. Zapewnienie mieszkańców wysokiej jakości usług transportu publicznego.	Liczba miejscowości gminy, do których dociera transport zbiorowy. Liczba gminnych linii komunikacyjnych. Poziom zadowolenia mieszkańców z usług transportu publicznego.	Urząd Gminy w Kaźmierzu, Wydział: Nieruchomości i Inwestycji oraz Planowania Przestrzennego	Administracja rządowa, Samorząd wojewódzki i powiatowy oraz inne JST, Miasto Poznań	2021 - 2030
Rozwój elektromobilności indywidualnej i zbiorowej w tym budowa stacji ładowania pojazdów elektrycznych, udostępnienie rowerów elektrycznych mieszkańcom.	Poprawa jakości powietrza. Obniżone koszty eksploatacji pojazdów.	Poziom zanieczyszczenia powietrza. Koszty eksploatacji pojazdów we flocie gminnej.	Urząd Gminy w Kaźmierzu, Wydział: Nieruchomości i Inwestycji oraz Planowania Przestrzennego	Administracja rządowa, Samorząd wojewódzki Firmy energetyczne, Przedsiębiorcy	2021 - 2030

Współpraca z prywatnymi przewoźnikami na rzecz dostosowania komunikacji zbiorowej do potrzeb społecznych i zawodowych mieszkańców, wdrażania rozwiązań proekologicznych oraz zapewnienia dostępności dla osób ze specjalnymi potrzebami.	Poprawa jakości usług transportowych.	Poziom zadowolenia mieszkańców z jakości usług transportowych.	Urząd Gminy w Kaźmierzu, Wydział: Organizacyjno-Gospodarczy oraz Nieruchomości i Inwestycji	Samorząd wojewódzki i powiatowy oraz inne JST, Przewoźnicy prywatni	2021 - 2030
Tworzenie parkingów i miejsc przesiadkowych, w szczególności przy budynkach i miejscach użyteczności publicznej oraz atrakcjach turystycznych.	Integracja różnych form Transportu.	Liczba miejsc integrujących różne formy transportu.	Urząd Gminy w Kaźmierzu, Wydział: Nieruchomości i Inwestycji oraz Planowania Przestrzennego	Samorząd wojewódzki i powiatowy	2021 - 2030
Promowanie nowej kultury mobilności, opartej w szczególności o transport zbiorowy, pojazdy elektryczne i rower.	Wzrost liczby użytkowników transportu publicznego. Wzrost liczby użytkowników rowerów.	Roczna liczba pasażerów transportu publicznego. Liczba użytkowników Rowerów.	Urząd Gminy w Kaźmierzu, Wydział: Organizacyjno-Gospodarczy oraz Nieruchomości i Inwestycji	Administracja rządowa, Samorząd wojewódzki i powiatowy oraz inne JST, Publiczni i prywatni przewoźnicy Organizacje pozarządowe Media	2021 - 2030
Cel operacyjny 3.5 Wsparcie systemu zarządzania bezpieczeństwem publicznym					
Prewencja, edukacja i profilaktyka wśród mieszkańców, w szczególności dzieci i młodzieży– bezpieczeństwo na drodze, cyberprzemoc, unikanie zagrożeń, zachowanie w sytuacjach kryzysowych, pierwsza pomoc itp.	Wzrost świadomości mieszkańców w zakresie unikania zagrożeń i reagowania w sytuacji zagrożeń.	Liczba dzieci, które w szkołach przeszły kursy i szkolenia z zakresu szeroko pojętego bezpieczeństwa. Liczba dzieci, które otrzymały pomoc psychologiczną.	Gmina Kaźmierz	Pełnomocnik Wójta ds. Profilaktyki i Rozwiązywania Problemów Alkoholowych, Gminny Ośrodek Pomocy Społecznej w Kaźmierzu, Placówki oświatowe, Organizacje pozarządowe, Instytucje kultury, Administracja rządowa, Samorząd wojewódzki i powiatowy oraz inne JST, Policja, Straż Pożarna i inne służby odpowiedzialne za bezpieczeństwo, Media	2021 - 2030

<p>Doskonalenie i integracja procesów zarządzania bezpieczeństwem, w tym wdrażanie nowoczesnych rozwiązań i technologii (np. monitoring wizyjny w strategicznych miejscach na terenie gminy), a także rozszerzenie systemu zarządzania kryzysowego o specyfikę współczesnych zagrożeń.</p>	<p>Lepsza współpraca służb odpowiedzialnych za bezpieczeństwo.</p>	<p>Liczba wspólnie realizowanych akcji,</p> <p>Liczba miejsc monitoringu wizyjnego w gminie,</p>	<p>Urząd Gminy w Kaźmierzu</p>	<p>Policja, Straż Pożarna , Pogotowie Ratunkowe i inne służby odpowiedzialne za bezpieczeństwo, Administracja rządowa, Samorząd wojewódzki i powiatowy oraz inne JST,</p>	<p>2021 - 2030</p>
<p>Wsparcie służb odpowiedzialnych za porządek i bezpieczeństwo publiczne oraz zarządzanie kryzysowe w zakresie ciągłego doskonalenia wiedzy i umiejętności, rozwoju bazy, zakupu oraz modernizacji sprzętu i urządzeń.</p>	<p>Poprawa gotowości interwencyjnej służb odpowiedzialnych za bezpieczeństwo.</p> <p>Poprawa bezpieczeństwa publicznego.</p>	<p>Odczuwalny przez mieszkańców poziom bezpieczeństwa publicznego.</p> <p>Czas dojazdu służb na miejsce zdarzenia.</p>	<p>Urząd Gminy w Kaźmierzu</p>	<p>Policja, Straż Pożarna , Pogotowie Ratunkowe i inne służby odpowiedzialne za bezpieczeństwo, Administracja rządowa, Samorząd wojewódzki i powiatowy</p>	<p>2021 - 2030</p>
<p>Działania na rzecz poprawy bezpieczeństwa w ruchu drogowym, m.in. budowa chodników, oświetlenia drogowego, rond, przejść dla pieszych, infrastruktury rowerowej i towarzyszącej, miasteczka komunikacyjnego, infrastruktury i urządzeń bezpieczeństwa (m.in. infrastruktury spowalniającej ruch na odcinkach szybszego ruchu i monitoringu drogowego). Dostępność dla osób niepełnosprawnych</p>	<p>Poprawa bezpieczeństwa w ruchu drogowym.</p>	<p>Liczba wypadków i kolizji na terenie gminy.</p> <p>Liczba wypadków z udziałem pieszych i rowerzystów.</p>	<p>Urząd Gminy w Kaźmierzu, Wydział: Nieruchomości i Inwestycji oraz Planowania Przestrzennego</p>	<p>Policja i inne służby odpowiedzialne za bezpieczeństwo, Administracja rządowa, Samorząd wojewódzki i powiatowy, Właściciele i zarządcy dróg</p>	<p>2021 - 2030</p>

OBSZAR STRATEGICZNY 4

5.3.4 KAPITAŁ LUDZKI I SPOŁECZNY

Cel strategiczny 4

System usług publicznych wysokiej jakości, dostosowany do potrzeb i oczekiwań społecznych, odpowiadający wyzwaniom współczesności, gwarantujący rozwój wspólnoty samorządowej gminy.

Cele operacyjne:

4.1 Skuteczna i efektywna polityka oświatowa, odpowiadająca na wyzwania XXI wieku

4.2 Zapewnienie dostępności wysokiej jakości usług społecznych i zdrowotnych

4.3 Strategiczne zarządzanie rozwojem gminy, służące wzrostowi oraz włączeniu społecznemu i gospodarczemu

Kierunki działań	Oczekiwane rezultaty planowanych działań	Wskaźniki oceny osiągnięcia rezultatów	Główna odpowiedzialność	Partnerzy	Okres realizacji
Cel operacyjny 4.1 Skuteczna i efektywna polityka oświatowa, odpowiadająca na wyzwania XXI wieku					
Rozwój bazy oświatowej oraz żłobków i doposażenie placówek ukierunkowane na poprawę warunków nauki, w tym dzieci i młodzieży ze specjalnymi potrzebami edukacyjnymi i z niepełnosprawnościami (windy, podjazdy, pomoce itp.), a także poprawę efektywności energetycznej i lepsze wykorzystanie odnawialnych źródeł energii, m.in. przebudowa i rozbudowa Szkoły Podstawowej w Bytniu	Poprawa warunków nauki Poprawa efektywności energetycznej budynków użyteczności publicznej. Dywersyfikacja źródeł ciepła w kierunku bardziej ekologicznych.	Poziom zadowolenia rodziców z bazy oświatowej. Wskaźniki straty ciepła. Wytworzona energia odnawialna ogółem.	Urząd Gminy w Kaźmierzu, Wydział: Nieruchomości i Inwestycji oraz Planowania Przestrzennego Placówki oświatowe	Administracja rządowa, Samorząd wojewódzki	2021 - 2030
Zagospodarowanie otoczenia placówek oświatowych, w tym tworzenie przyszkolnej infrastruktury rekreacyjnej i sportowej, m.in. w tym zakup terenu i budowa boiska z bieżnią, skocznią i rzutnią oraz placem zabaw przy Szkole Podstawowa w Kaźmierzu, boiska i placu zabaw przy Szkole Podstawowej w Bytniu	Rozwój przyszkolnej infrastruktury rekreacyjnej i sportowej. Poszerzenie oferty aktywnego spędzania czasu dla dzieci i młodzieży szkolnej.	Liczba nowych i wyremontowanych boisk sportowych przy szkołach. Poziom zadowolenia rodziców z przyszkolnej infrastruktury rekreacyjnej i sportowej oraz oferty spędzania czasu wolnego dla dzieci i młodzieży szkolne.	Urząd Gminy w Kaźmierzu, Wydział: Nieruchomości i Inwestycji oraz Planowania Przestrzennego Placówki oświatowe	Administracja rządowa, Samorząd wojewódzki	2021 - 2030

<p>Edukacja dostosowana do indywidualnych potrzeb uczniów, w tym m.in. różnorodna oferta zajęć i programów, zarówno rozwijających zainteresowania, uzdolnienia i kompetencje uniwersalne uczniów, jak i wspierających w zakresie pojawiających się trudności, czy adresowanych dla uczniów o specjalnych potrzebach, pomoc materialna o charakterze motywacyjnym i socjalnym.</p>	<p>Poprawa jakości kształcenia, poprawa wyników egzaminów końcowych.</p> <p>Zwiększenie oferty edukacyjnej dla dzieci i młodzieży.</p> <p>Wyrównywanie szans edukacyjnych.</p>	<p>Poziom zadowolenia rodziców z jakości kształcenia.</p> <p>Wyniki egzaminów Końcowych.</p> <p>Liczba uczniów objętych stypendiami motywacyjnymi i socjalnymi.</p>	<p>Placówki oświatowe</p>	<p>Urząd Gminy w Kaźmierzu, Instytucje kultury, Administracja rządowa, Samorząd wojewódzki Kuratorium Oświaty w Poznaniu, Poradnie psychologiczno – pedagogiczne, Organizacje pozarządowe, Kluby i organizacje sportowe, Rodzice</p>	<p>2021 - 2030</p>
<p>Rozwój poradnictwa edukacyjno-zawodowego w szkołach podstawowych, w tym realizowanego w niestandardowych formach.</p>	<p>Wsparcie młodzieży w procesie podejmowania decyzji edukacyjno-zawodowych.</p> <p>Zwiększenie rozeznania rodziców w kwestii kierunkowania edukacji dziecka.</p>	<p>Poziom zadowolenia rodziców z jakości kształcenia.</p>	<p>Placówki oświatowe</p>	<p>Urząd Gminy w Kaźmierzu, Administracja rządowa, Samorząd wojewódzki i powiatowy, Powiatowy Urząd Pracy w Szamotułach, Kuratorium Oświaty w Poznaniu, Poradnie psychologiczno – pedagogiczne, Organizacje pozarządowe, Rodzice</p>	<p>2021 - 2030</p>
<p>Współpraca placówek oświatowych z biznesem oraz lokalnymi przedsiębiorcami i pracodawcami w zakresie kształtowania podstaw przedsiębiorczych, kreatywnych i proinnowacyjnych począwszy od wczesnych etapów edukacji.</p>	<p>Poprawa jakości kształcenia.</p> <p>Zwiększenie oferty edukacyjnej dla dzieci i młodzieży szkolnej.</p> <p>Wzmocnienie postaw przedsiębiorczych, kreatywnych i proinnowacyjnych wśród młodzieży szkolnej.</p>	<p>Poziom zadowolenia rodziców z jakości kształcenia.</p> <p>Liczba laureatów konkursów i olimpiad przedmiotowych.</p>	<p>Placówki oświatowe</p>	<p>Urząd Gminy w Kaźmierzu, Administracja rządowa, Samorząd wojewódzki i powiatowy, Kuratorium Oświaty w Poznaniu, Przedsiębiorcy, Instytucje otoczenia biznesu</p>	<p>2021 - 2030</p>

<p>Efektywne zarządzanie rozwojem gminnych kadr oświatowych, w tym wsparcie i promocja dla aktualizowania i poszerzania wiedzy przez kadry.</p>	<p>Podniesienie kompetencji kadry kierowniczej i pedagogicznej.</p>	<p>Liczba nauczycieli w podziale na stopnie awansu zawodowego.</p>	<p>Placówki oświatowe</p>	<p>Urząd Gminy w Kaźmierzu, Administracja rządowa, Samorząd wojewódzki, Wielkopolskie Centrum Doskonalenia Nauczycieli, Kuratorium Oświaty w Poznaniu, Organizacje pozarządowe,</p>	<p>2021 - 2030</p>
<p>Kontynuowanie i rozwój procesów współpracy krajowej i międzynarodowej szkół.</p>	<p>Rozwój współpracy międzyszkolnej i międzynarodowej. Poprawa jakości kształcenia, szczególnie języków obcych. Zwiększenie oferty edukacyjnej dla dzieci i młodzieży szkolnej.</p>	<p>Liczba projektów międzynarodowej wymiany uczniów oraz liczba uczestników. Poziom zadowolenia rodziców z jakości kształcenia.</p>	<p>Placówki oświatowe</p>	<p>Urząd Gminy w Kaźmierzu, Szkoły – partnerzy w kraju i za granicą, Organizacje pozarządowe,</p>	<p>2021 - 2030</p>
<p>Promocja zdrowia psychicznego oraz profilaktyka i leczenie zaburzeń psychicznych wśród dzieci i młodzieży.</p>	<p>Zapobieganie problemom i zaburzeniom psychicznym dzieci i młodzieży szkolnej. Poprawa zdrowia psychicznego dzieci i młodzieży szkolnej.</p>	<p>Liczba dzieci i młodzieży szkolnej z terenu gminy objętych pomocą psychologiczną.</p>	<p>Placówki oświatowe, Placówki ochrony zdrowia</p>	<p>Urząd Gminy w Kaźmierzu, Pełnomocnik Wójta ds. Profilaktyki i Rozwiązywania Problemów Alkoholowych, Gminny Ośrodek Pomocy Społecznej w Kaźmierzu, Instytucje kultury, Administracja rządowa, Samorząd wojewódzki i powiatowy, Kuratorium Oświaty w Poznaniu, Poradnie psychologiczne – pedagogiczne, Kluby i organizacje sportowe, Rodzice</p>	<p>2021 - 2030</p>

Dodatkowe zajęcia ruchowe i wspierające prawidłowy rozwój fizyczny.	Wzrost aktywności ruchowej dzieci i młodzieży szkolnej Poprawa zdrowia i kondycji fizycznej dzieci i młodzieży szkolnej	Liczba uczniów biorących udział w pozalekcyjnych zajęciach sportowych w szkołach w stosunku do liczby uczniów ogółem Liczba zwolnień z zajęć wychowania fizycznego	Placówki oświatowe, Kluby i organizacje sportowe	Urząd Gminy w Kaźmierzu, Gminny koordynator sportu, Administracja rządowa, Samorząd wojewódzki Organizacje pozarządowe, Podmioty prywatne	2021 - 2030
Doskonalenie systemu nauki zdalnej, w tym zakup komputerów i urządzeń do nauki na odległość.	Poprawa dostępności i jakości kształcenia. Przygotowanie lokalnego systemu kształcenia na wypadek sytuacji nadzwyczajnych.	Poziom zadowolenia rodziców z jakości kształcenia.	Urząd Gminy w Kaźmierzu,	Placówki oświatowe, Administracja rządowa, Rodzice	2021 - 2030
Cel operacyjny 4.2 Zapewnienie dostępności wysokiej jakości usług społecznych i zdrowotnych					
Wspieranie działań z zakresu profilaktyki i diagnostyki, badania i konsultacje medyczne dla mieszkańców.	Poprawa profilaktyki i diagnostyki na terenie gminy Wzrost świadomości społecznej w zakresie zdrowia. Podniesienie poziomu zdrowia publicznego.	Liczba zdiagnozowanych przypadków chorób w wyniku przeprowadzonych badań profilaktycznych. Poziom zadowolenia mieszkańców z dostępności bezpłatnych programów profilaktycznych.	Urząd Gminy w Kaźmierzu	Placówki ochrony zdrowia, Placówki oświatowe, Administracja rządowa, Samorząd wojewódzki i powiatowy, Organizacje pozarządowe, Kluby i organizacje sportowe, Firmy farmaceutyczne i medyczne	2021 - 2030
Doskonalenie bazy infrastrukturalnej i wyposażenia podmiotów świadczących usługi diagnostyczne, lecznicze oraz rehabilitacyjne, w tym modernizacja budynków ośrodka zdrowia w Kaźmierzu,	Modernizacja i rozbudowa infrastruktury ochrony zdrowia. Poprawa warunków leczenia.	Poziom zadowolenia mieszkańców z działalności ośrodków ochrony zdrowia.	Urząd Gminy w Kaźmierzu, Wydział: Nieruchomości i Inwestycji oraz Planowania Przestrzennego	Niepubliczne placówki ochrony zdrowia, Administracja rządowa, Samorząd wojewódzki Podmioty prywatne	2021 - 2030

<p>Kompleksowa oferta usług opieki zdrowotnej, zapewnienie opieki całodobowej i specjalistycznej, ze szczególnym względzeniem potrzeb dzieci, a także osób starszych oraz z niepełnosprawności, w tym projekty telemedyczne.</p>	<p>Zwiększenie dostępności i jakości usług z zakresu ochrony zdrowia.</p>	<p>Poziom zadowolenia mieszkańców z działalności ośrodków ochrony zdrowia oraz dostępu do lekarzy specjalistów.</p>	<p>Placówki ochrony zdrowia</p>	<p>Urząd Gminy w Kaźmierzu, Administracja rządowa, Samorząd wojewódzki Podmioty prywatne</p>	<p>2021 - 2030</p>
<p>Dążenie do uruchomienia całodobowego dyżuru zespołu ratownictwa medycznego w Kaźmierzu.</p>	<p>Poprawa bezpieczeństwa zdrowotnego mieszkańców.</p>	<p>Liczba interwencji na terenie gminy zespołu ratownictwa medycznego, stale stacjonującego w gminie.</p>	<p>Władze samorządowe gminy</p>	<p>Powiatowa Stacja Pogotowia Ratunkowego w Szamotułach, Samorząd powiatowy, Wojewoda Wielkopolski Placówki ochrony zdrowia</p>	<p>2021 - 2030</p>
<p>Wsparcie rodzin w pełnieniu funkcji opiekuńczo-wychowawczych, w tym poradnictwo, rozwój pracy socjalnej i asystentury rodzin oraz prowadzenie placówek wsparcia dziennego.</p>	<p>Promocja i wsparcie rodziny, w tym rodzin przeżywających trudności w wypełnianiu funkcji opiekuńczo – wychowawczych. Zapewnienie prawidłowego rozwoju dzieci, wyrównywanie szans rozwojowych.</p>	<p>Liczba oraz odsetek osób/rodzin korzystających z pomocy społecznej, w tym objętych pracą socjalną i asystenturą. Liczba dzieci korzystających z oferty placówek wsparcia Dziennego.</p>	<p>Gminny Ośrodek Pomocy Społecznej w Kaźmierzu</p>	<p>Urząd Gminy w Kaźmierzu, Interdyscyplinarny Zespół ds. Przeciwdziałania Przemocy w Rodzinie, Organizacje pozarządowe, Administracja rządowa, Samorząd wojewódzki i powiatowy, Powiatowe Centrum Pomocy Rodzinie w Szamotułach, Poradnie psychologiczno – pedagogiczne,</p>	<p>2021 - 2030</p>
<p>Pomoc finansowa i rzeczowa dla rodzin pozostających w trudnej sytuacji ekonomicznej.</p>	<p>Promocja i wsparcie rodziny, w tym rodzin w trudnej sytuacji ekonomicznej. Poprawa statusu materialnego rodzin.</p>	<p>Liczba oraz odsetek osób/rodzin korzystających z pomocy społecznej, w tym korzystających z pomocy finansowej</p>	<p>Gminny Ośrodek Pomocy Społecznej w Kaźmierzu</p>	<p>Urząd Gminy w Kaźmierzu, Organizacje pozarządowe, Administracja rządowa, Parafie i związki wyznaniowe</p>	<p>2021 - 2030</p>

<p>Pomoc prawna, psychologiczna, terapeutyczna, rehabilitacyjna oraz inne formy wsparcia dla osób i rodzin w kryzysie.</p>	<p>Promocja rodziny, wsparcie osób i rodzin w przezwyciężeniu trudnej sytuacji życiowej.</p> <p>Zapewnienie prawidłowego rozwoju dzieci, wyrównywanie szans rozwojowych.</p>	<p>Liczba oraz odsetek osób/rodzin korzystających z pomocy społecznej, w tym objętych pracą socjalną i asystenturą.</p> <p>Liczba dzieci korzystających z oferty placówek wsparcia dziennego.</p>	<p>Gminny Ośrodek Pomocy Społecznej w Kaźmierzu</p>	<p>Urząd Gminy w Kaźmierzu, Rozwiązywania Gminna Komisja Rozwiązywania Problemów Alkoholowych, Zespół Interdyscyplinarny ds. Rozwiązywania Problemów w Rodzinie, Poradnie psychologiczno – pedagogiczne, Organizacje pozarządowe, Placówki ochrony zdrowia Placówki oświatowe, Instytucje kultury, Administracja rządowa, Samorząd wojewódzki i powiatowy, Powiatowe Centrum Pomocy Rodzinie w Szamotułach, Szamotulski Ośrodek Interwencji Kryzysowej i Wsparcia Ofiar Przemocy</p>	<p>2021 - 2030</p>
<p>Przeciwdziałanie i zwalczanie dysfunkcji w rodzinie, w tym m.in. przeciwdziałanie przemocy w rodzinie i ochrona ofiar.</p>	<p>Przeciwdziałanie i zwalczanie dysfunkcji w rodzinie.</p> <p>Zapewnienie profesjonalnej pomocy osobom i rodzinom dotkniętym skutkami patologii społecznej, w tym przemocą w rodzinie.</p>	<p>Liczba rodzin objętych procedurą Niebieskiej Karty.</p>	<p>Zespół Interdyscyplinarny ds. Przeciwdziałania Przemocy w Rodzinie</p>	<p>Urząd Gminy w Kaźmierzu, Placówki ochrony zdrowia, Placówki oświatowe, Instytucje kultury, Gminna Komisja Rozwiązywania Problemów Alkoholowych, Administracja rządowa, Samorząd wojewódzki i powiatowy, Powiatowe Centrum Pomocy Rodzinie w Szamotułach, Szamotulski Ośrodek Interwencji Kryzysowej i Wsparcia Ofiar Przemocy, Poradnie psychologiczno-pedagogiczne, Organizacje pozarządowe, Policja, sądy</p>	<p>2021 - 2030</p>

<p>Profilaktyka i rozwiązywanie problemów uzależnień (również nowych, takich jak: uzależnienia od telefonu, Internetu, mediów społecznościowych itp.) – informowanie, edukowanie, współpraca ze szkołami, pomoc terapeutyczna, grupy wsparcia itp.</p>	<p>Przeciwdziałanie uzależnieniom i ograniczenie skutków patologii społecznych. Zapewnienie profesjonalnej pomocy osobom uzależnionym i współuzależnionym</p>	<p>Liczba przypadków uzależnień wśród dzieci i młodzieży szkolnej.</p> <p>Liczba osób objętych leczeniem odwykowym.</p>	<p>Placówki oświatowe, Gminna Komisja ds. Rozwiązywania Problemów Alkoholowych</p>	<p>Urząd Gminy w Kaźmierzu, Placówki ochrony zdrowia, Instytucje kultury, Administracja rządowa, Samorząd wojewódzki i powiatowy, Powiatowe Centrum Pomocy Rodzinie w Szamotułach, Szamotulski Ośrodek Interwencji Kryzysowej i Wsparcia Ofiar Przemocy, Poradnie psychologiczno-pedagogiczne, Organizacje pozarządowe, Policja, sądy</p>	<p>2021 - 2030</p>
<p>Wsparcie osób starszych i osób z niepełnosprawnościami, w tym rozwój poradnictwa, pracy socjalnej, usług asystenckich i opiekuńczych, wzmacnianie samodzielności, wsparcie sprzętowe.</p>	<p>Zapewnienie szerokiej oferty różnych form pomocy uwzględniających potrzeby osób starszych i z niepełnosprawnościami</p> <p>Poprawa jakości życia osób starszych i z niepełnosprawnościami</p>	<p>Liczba oraz odsetek osób/rodzin korzystających z pomocy społecznej, w tym korzystających z usług opiekuńczych i specjalistycznych usług opiekuńczych.</p>	<p>Gminny Ośrodek Pomocy Społecznej w Kaźmierzu</p>	<p>Urząd Gminy w Kaźmierzu, Organizacje pozarządowe Administracja rządowa, Samorząd wojewódzki i powiatowy, Podmioty prywatne</p>	<p>2021 - 2030</p>
<p>Rozwijanie i wspieranie placówek dla osób starszych i niepełnosprawnych (ośrodki wsparcia, kluby seniora oraz inne placówki dziennej opieki i aktywizacji seniorów), w tym poprzez współpracę z sektorem NGOs i prywatnym.</p>	<p>Zapewnienie oferty całodobowych i dziennych form wsparcia dla osób starszych i niepełnosprawnych.</p>	<p>Liczba osób korzystających z całodobowych i dziennych form wsparcia.</p>	<p>Gminny Ośrodek Pomocy Społecznej w Kaźmierzu</p>	<p>Urząd Gminy w Kaźmierzu, Organizacje pozarządowe, Administracja rządowa, Samorząd wojewódzki i powiatowy, Podmioty prywatne</p>	<p>2021 - 2030</p>

<p>Przeciwdziałanie marginalizacji i wykluczeniu społecznemu, ekonomicznemu, zdrowotnemu, transportowemu i informacyjnemu , w tym aktywizacja społeczno-kulturalna i obywatelska oraz rekreacyjno-sportowa osób starszych i z niepełnosprawnościami.</p>	<p>Wzrost aktywności osób starszych i z niepełnosprawnościami</p> <p>Integracja społeczna i zawodowa osób starszych i z niepełnosprawnościami</p> <p>Poprawa jakości życia osób starszych i z niepełnosprawnościami</p>	<p>Liczba projektów dedykowanych seniorom i/lub osobom z niepełnosprawnościami oraz ich uczestników.</p> <p>Liczba projektów i inicjatyw realizowanych przez środowisko i organizacje senioralne.</p>	<p>Gminny Ośrodek Pomocy Społecznej w Kaźmierzu</p>	<p>Urząd Gminy w Kaźmierzu, Organizacje pozarządowe, Placówki oświatowe, Centrum Kultury, Gminna Biblioteka Publiczna w Kaźmierzu, Administracja rządowa, Samorząd wojewódzki i powiatowy, Przedsiębiorcy, LGD „Doliny rzeki Samy”, Zespoły i artyści lokalni, Kluby i organizacje Media</p>	<p>2021 - 2030</p>
<p>Usługi opieki wytchnieniowej w różnych formach, np. pobytu dziennego, pobytu całodobowego, czy poprzez zapewnienie członkom rodziny lub opiekunom możliwości skorzystania ze specjalistycznego poradnictwa (psychologicznego lub terapeutycznego) oraz wsparcia w zakresie nauki pielęgnacji/rehabilitacji/dietetyki.</p>	<p>Wsparcie członków rodzin lub opiekunów sprawujących bezpośrednią opiekę nad osobami z niepełnosprawnościami, starszymi, samotnymi, chorymi, niesamodzielnymi itp.</p>	<p>Liczba osób korzystających z usług opieki wytchnieniowej, w tym w rozbiu na różne formy</p>	<p>Gminny Ośrodek Pomocy Społecznej w Kaźmierzu</p>	<p>Urząd Gminy w Kaźmierzu, Administracja rządowa, Samorząd wojewódzki, Organizacje pozarządowe, Podmioty prywatne</p>	<p>2021 - 2030</p>
<p>Rozwój mieszkalnictwa, w tym budowa mieszkań socjalnych i komunalnych</p>	<p>Zwiększenie dostępu do nowych mieszkań.</p> <p>Zwiększenie możliwości zaspokojenia podstawowych potrzeb mieszkaniowych młodych rodzin z dziećmi, osób średnio i najniżej zarabiających, osób starszych, z niepełnosprawnościami, zagrożonych wykluczeniem społecznym</p>	<p>Liczba nowych mieszkań oddanych do użytku.</p> <p>Liczba mieszkań przypadająca na 1 tys. mieszkańców.</p>	<p>Gmina Kaźmierz</p>	<p>Gminny Ośrodek Pomocy Społecznej w Kaźmierzu, Administracja rządowa, Mieszkańcy</p>	<p>2021 – 2030</p>

Działania inwestycyjne mające na celu poprawę stanu technicznego i funkcjonalności budynków w ramach gminnych zasobów mieszkaniowych, optymalizację kosztów utrzymania oraz wdrożenie rozwiązań proekologicznych, a także ukierunkowane na polepszenie atrakcyjności otoczenia nieruchomości.	Poprawa stanu technicznego gminnych zasobów mieszkaniowych. Optymalizacja kosztów utrzymania gminnych zasobów mieszkaniowych, w tym zwiększenie wydajności energetycznej. Poprawa warunków mieszkaniowych osób korzystających z lokali komunalnych.	Koszty utrzymania gminnych zasobów mieszkaniowych, w tym koszty energii.	Urząd Gminy w Kaźmierzu, Wydział: Nieruchomości i Inwestycji oraz Planowania Przestrzennego Zakład Usług Komunalnych	Gminny Ośrodek Pomocy Społecznej w Kaźmierzu, Administracja rządowa, Samorząd wojewódzki	2021 -2030
Współpraca na rzecz wieloaspektowej walki z powikłaniami i problemami zdrowotnymi osób, które chorowały na COVID-19.	Przeciwdziałanie negatywnym skutkom pandemii koronawirusa. Podniesienie poziomu zdrowia publicznego.	Liczba zdiagnozowanych przypadków osób z zespołem pocovidowym.	Urząd Gminy w Kaźmierzu	Gminne jednostki organizacyjne, Placówki ochrony zdrowia, Administracja rządowa, Samorząd wojewódzki, Organizacje pozarządowe, Podmioty prywatne	2021 -2030
Cel operacyjny 4.3 Strategiczne zarządzanie rozwojem gminy, służące wzrostowi i włączeniu społecznemu i gospodarczemu					
Rozwój narzędzi i organizacji systemu monitorowania usług publicznych, badania ich jakości oraz satysfakcji odbiorców.	Poznanie ocen i opinii mieszkańców na temat dostępnych usług publicznych. Ewaluacja systemu świadczenie usług publicznych.	Liczba raportów z badań społecznych wśród mieszkańców.	Urząd Gminy w Kaźmierzu, Wydział Spraw Obywatelskich i Usług, Stanu Cywilnego	Gminne jednostki organizacyjne, Mieszkańcy, Przedsiębiorcy, Organizacje pozarządowe	2021 - 2030
Systematyczne podnoszenie kompetencji pracowników urzędu i gminnych jednostek organizacyjnych oraz wdrażanie usprawnień i innowacyjnych instrumentów zarządzania.	Doskonalenie administracji i zarządzania. Podniesienie jakości usług Publicznych.	Poziom zadowolenia mieszkańców z pracy urzędu. Liczba uchylonych przez wojewodę decyzji.	Urząd Gminy w Kaźmierzu, Wydział Organizacyjny i Spraw Obywatelskich	Gminne jednostki organizacyjne, Administracja rządowa, Samorząd wojewódzki i powiatowy, Podmioty doradcze i szkoleniowe,	2021 - 2030

<p>Zapewnienie dostępności (architektonicznej, cyfrowej, informacyjno-komunikacyjnej) w budynkach administracji publicznej</p>	<p>Zapewnienie dostępności administracji lokalnej dla wszystkich mieszkańców, w tym ze szczególnymi potrzebami. Poprawa warunków życia i funkcjonowania mieszkańców ze szczególnymi potrzebami.</p>	<p>Liczba obiektów użyteczności publicznej dostępna architektonicznie dla osób ze szczególnymi potrzebami. Liczba obiektów użyteczności publicznej zmodernizowana architektonicznie pod kątem osób ze szczególnymi potrzebami.</p>	<p>Urząd Gminy w Kaźmierzu, Wydział: Nieruchomości i Inwestycji oraz Planowania Przestrzennego</p>	<p>Gminne jednostki organizacyjne, Administracja rządowa, Samorząd wojewódzki i powiatowy, Organizacje pozarządowe</p>	<p>Zgodnie z ustawą</p>
<p>Rozwój e-administracji lokalnej i upowszechnienie korzystania z obsługi elektronicznej wśród mieszkańców.</p>	<p>Wzrost dostępności i liczby e-usług. Zwiększenie liczby spraw załatwianych elektronicznie. Podniesienie jakości usług publicznych.</p>	<p>Liczba lub odsetek spraw załatwianych cyfrowo przez Urząd Gminy. Poziom zadowolenia mieszkańców z pracy urzędu.</p>	<p>Urząd Gminy w Kaźmierzu, Wydział Organizacyjno-Gospodarczy</p>	<p>Gminne jednostki organizacyjne, Administracja rządowa, Samorząd wojewódzki i powiatowy, Organizacje pozarządowe</p>	<p>2021 - 2030</p>
<p>Inspirowanie, animowanie i realizowanie projektów współpracy z otoczeniem i interesariuszami administracji mogącym przynieść korzyści w zakresie dostępu do wiedzy, know-how i konkretnych rozwiązań, w tym rozwijanie współpracy samorządowej w wymiarze krajowym i międzynarodowym oraz przenoszenie jej na środowiska lokalne.</p>	<p>Rozwój procesów współpracy z otoczeniem i interesariuszami administracji. Osiągnięcie efektu synergii.</p>	<p>Liczba zrealizowanych projektów we współpracy gminy i co najmniej 1 innej JST. Liczba zrealizowanych projektów we współpracy gminy z uczelniami wyższymi. Liczba zrealizowanych projektów we współpracy gminy i co najmniej 1 NGO. Liczba umów partnerstwa publiczno-prywatnego.</p>	<p>Władze samorządowe gminy</p>	<p>Urząd Gminy w Kaźmierzu, Gminne jednostki organizacyjne, Administracja rządowa, Samorząd wojewódzki i powiatowy oraz inne JST, LGD „Doliny rzeki Samy”, Organizacje pozarządowe, Uczelnie, Przedsiębiorcy, Gminy partnerskie</p>	<p>2021 - 2030</p>

Wsparcie merytoryczne, organizacyjne i prawno-księgowe organizacji pozarządowych oraz innych form inicjatyw społecznych.	Profesjonalizacja NGO	Liczba NGO, które zatrudniają pracowników. Liczba NGO, które pozyskały dofinansowanie ze źródła innego niż budżet gminy.	Urząd Gminy w Kaźmierzu, Wydział Promocji, Informacji i Komunikacji Społecznej	Organizacje pozarządowe, Kluby i organizacje sportowe, Administracja rządowa, Samorząd wojewódzki i powiatowy, LGD „Doliny rzeki Samy”	2021 - 2030
Powierzenie i wspieranie realizacji zadań publicznych organizacjom pozarządowym, w tym w oparciu o umowy wieloletnie.	Rozwój współpracy samorządu z NGO. Podniesienie jakości realizacji zadań publicznych. Wzrost aktywności i partycypacji społecznej.	Liczba zadań publicznych realizowanych przez organizacje pozarządowe. Suma środków publicznych przekazywanych organizacjom pozarządowym.	Urząd Gminy w Kaźmierzu, Wydział Organizacyjny i Spraw Obywatelskich	Organizacje pozarządowe, Kluby i organizacje sportowe, Administracja rządowa, Samorząd wojewódzki i powiatowy, LGD „Doliny rzeki Samy”	2021 - 2030
Promocja inicjatyw lokalnych i funduszu sołeckiego jako modelu partycypacji mieszkańców w decyzjach budżetowych gminy.	Zwiększenie wpływu mieszkańców na decyzje budżetowe gminy. Wzrost aktywności i partycypacji społecznej.	Liczba projektów zgłoszonych do inicjatyw lokalnych i funduszu sołeckiego. Wartość zrealizowanych projektów zgłoszonych do inicjatyw lokalnych i funduszu sołeckiego.	Urząd Gminy w Kaźmierzu, Wydział Rolnictwa i Ochrony Środowiska	Rady sołeckie, Mieszkańcy, Administracja rządowa, Samorząd wojewódzki, LGD „Doliny rzeki Samy”, Organizacje pozarządowe, Kluby i organizacje sportowe, Media	2021 - 2030
Edukacja obywatelska mieszkańców, promocja wolontariatu oraz stowarzyszania się i angażowania w działania organizacji pozarządowych.	Wzrost aktywności i partycypacji społecznej.	Liczba organizacji pozarządowych na terenie gminy, w tym w przeliczeniu na 10 tys. mieszkańców. Liczba wolontariuszy na terenie gminy.	Urząd Gminy w Kaźmierzu, Biblioteka Publiczna i Centrum Kultury w Kaźmierzu	Placówki oświatowe, Organizacje pozarządowe, Administracja rządowa, Samorząd wojewódzki i powiatowy, LGD „Doliny rzeki Samy”, Kluby i organizacje sportowe, Media	2021 - 2030

<p>Kształtowanie atrakcyjnego wizerunku gminy, opartego o ideę Smart Village, spokojne tempo życia, w przyjaznym, bezpiecznym i zdrowym środowisku, a także tradycje handlowe, dziedzictwo przyrodnicze i kulturowe oraz bogatą ofertę wykorzystania czasu wolnego. Wspólna promocja w ramach Mikroregionu Ziemi Szamotulskiej.</p>	<p>Wzrost atrakcyjności osadniczej i turystycznej gminy.</p> <p>Zwiększenie liczby mieszkańców gminy.</p> <p>Zwiększenie liczby turystów odwiedzających gminę.</p>	<p>Liczba mieszkańców.</p> <p>Saldo migracji.</p> <p>Liczba turystów odwiedzających gminę.</p>	<p>Urząd Gminy w Kaźmierzu, Biblioteka Publiczna i Centrum Kultury w Kaźmierzu</p>	<p>Administracja rządowa, Samorząd wojewódzki i powiatowy, LGD „Doliny rzeki Samy” Stowarzyszenie Rozwoju, Organizacje pozarządowe, Przedsiębiorcy, Media</p>	<p>2021 - 2030</p>
---	--	--	--	---	--------------------

VI. MODEL STRUKTURY FUNKCJONALNO - PRZESTRZENNEJ GMINY KAŻMIERZ WRAZ Z USTALENIAMI I REKOMENDACJAMI W ZAKRESIE KSZTAŁTOWANIA I PROWADZENIA POLITYKI PRZESTRZENNEJ W GMINIE

6.1 MODEL STRUKTURY FUNKCJONALNO-PRZESTRZENNEJ GMINY

WPROWADZENIE DO MODELU

Model docelowej struktury funkcjonalno-przestrzennej Gminy Kaźmierz obrazuje spodziewane i zaplanowane w strategii gminy procesy rozwojowe i ich wpływ na kształtowanie się struktur przestrzennych.

W ramach modelu struktury funkcjonalno-przestrzennej Gminy Kaźmierz przedstawiono różne funkcje terenów w gminie, a także obszary szczególnej koncentracji działalności inwestycyjnej i planowane zmiany w przestrzeni gminy. Wynika to z jednej strony z ukształtowania terenu, występujących zasobów naturalnych i obszarów cennych przyrodniczo, a także obszarów występowania potencjalnych zagrożeń, historycznie ukształtowanego użytkowania przestrzeni, w tym sieci osadniczej, powiązań infrastrukturalnych i komunikacyjnych, a także z wiele innych uwarunkowań zastanych, a z drugiej strony jest wynikiem zdiagnozowanych problemów, potrzeb i potencjału rozwojowego.

OGÓLNE UWARUNKOWANIA MODELU

Gmina Kaźmierz administracyjnie przynależy do powiatu szamotulskiego. Odległość Kaźmierza od Poznania (stolica regionu), stanowiącego główny ośrodek administracyjny, edukacyjny i gospodarczy Wielkopolski wynosi niespełna 25 km. Nieco bliżej analizowanej jednostki położone są niewielkie, kilkutyśieczne miasteczka, pełniące funkcję lokalnych ośrodków administracyjnych i usługowych: Szamotuły (siedziba powiatu 11,7 km), Rokietnica (13,6 km), Ostroróg (14,7 km), Pniewy (16,7 km) oraz Buk (17,1 km). W kontekście rozwoju Gminy Kaźmierz ich znaczenie i oddziaływanie jest jednak śladowe. Podstawowe dane dotyczące Gminy Kaźmierz przedstawione zostały w części diagnostycznej dokumentu strategii.



Źródło: Studium Uwarunkowań i Kierunków Zagospodarowania Przestrzennego Gminy Kaźmierz

Według podziału fizyczno-geograficznego J.Kondrackiego, Gmina Kaźmierz zlokalizowana jest w prowincji Niziny Środkowopolskiej, w podprowincji Pojezierza Południowo-Bałtyckiego, w makroregionie Pojezierza Poznańskiego – 315.51 – w mikroregionie: Pojezierza Międzychodzko-Pniewskiego 315.512.

Pod względem strukturalno-tektonicznym gmina położona jest w synklinorium szczecińsko-szamotulskim, do którego od strony wschodniej przylega elewacja szamotulsko-obornicka.

Podstawowymi formami terenu oraz krajobrazu naturalnego podkreślającymi szczególny charakter Gminy Kaźmierz są:

- ❖ *Wysoczyzna pagórkowata* (w środkowej części gminy) – obejmuje teren wraz z Jeziorem Bytyńskim, przechodzący na północny-wschód od jeziora w wysoczyzną falistą i dalej w obszar sandrowy zwany zastoiskiem Kaźmierowskim;
- ❖ *Pagórki morenowe* (na południu gminy) – stanowiące rozległy obszar ciągnący się od zachodu na południowy wschód. Jest to jednocześnie najwyższej położona część gminy z kulminacją 110,4 m n.p.m. (Las Bytyński), co przy najniższym punkcie ok. 67 m n.p.m. (miejsce opuszczania gminy przez Samę) daje całkowitą deniwelację na terenie gminy rzędu blisko 43,5 m. obszar ten stanowi również teren wododziału między zlewniami Warty i Obry.
- ❖ *Jeziro Bytyńskie* – największe na Pojezierzu Międzychodzko-Pniewskim o pochodzeniu lodowcowym typu wytopiskowego. Położone jest w środkowo-zachodniej części gminy, zgodnie z powierzchnią działek ewidencyjnych zajmuje obszar 348,58 ha i osiąga głębokość 3,0 m (max. 8,0 m).
Na terenie jeziora znajduje się 6 wysp zajmujących powierzchnię 30,55 ha, z których cztery największe posiadają nazwy własne: Pierska, Komorowska, Bytyńska, Witkovicza. Według wyników badań prowadzonych przez WIOŚ w Poznaniu w 2015 roku klasyfikacja poszczególnych elementów w jednolitej części wód przedstawia się następująco: biologicznych – V (stan zły), fizykochemicznych – stan poniżej dobrego, hydromorfologicznych – I skala, chemicznych – stan dobry.
- ❖ *Dolina rzeki Samy* (lewy dopływ Warty) – jedna z bardziej wyrazistych form terenu rozcinająca gminę z południa na północ. Rzeka wypływa w okolicach Batorowa i Przeźmierowa następnie, wpada do Jeziora Lusowskiego i prowadzi wody dalej na północ korytem o szerokości od 2 do 3 m i średniej głębokości 1 m. Na wysokości Kłęczyna do Samy odprowadzany jest nadmiar wody z Jeziora Bytyńskiego za pośrednictwem Kanału Bytyńskiego. Przeciętna szerokość doliny Samy wynosi 200-300 m, a maksymalnie w rejonie Gaju Wielkiego osiąga nawet 1000 m. Towarzyszy jej po obu stronach kilkusetmetrowej szerokości poziom sandrowy tworzący piaszczysty teras erozyjno-akumulacyjny, zaś jej dno zalegają gleby bagienne. Poniżej Kaźmierza dolina posiada wyraźne zbocza o spadkach 10% i większych. Według wyników badań prowadzonych przez WIOŚ w Poznaniu w punkcie pomiarowo-kontrolnym w Kłęczynie, w jednolitej części wód klasa poszczególnych elementów przedstawia się następująco: biologicznych – III, fizykochemicznych – potencjał poniżej dobrego, hydromorfologicznych – II skala.
- ❖ *Lasy Bytyńskie* – porastające pagórki morenowe w południowej części gminy. Przeważającym gatunkiem jest sosna pospolita we fragmentach występują zaś siedliska dębowo-grabowe z jarzębem brekini. W obrębie tego 900 ha kompleksu leśnego (Nadleśnictwo Pniewy) znajdują się 3 rezerваты przyrody (Bytyńskie Brzęki, Brzęki przy Starej Gajówce, Huby Grzybieńskie). Szczególny charakter tego kompleksu podkreślają liczne oczka wodne i deniwelacje terenu dochodzące do 15 m. Las Bytyński stanowi również ostoję dla zwierzyny.
- ❖ *Las Radzyński* – porastający wysoczyzną falistą na północy gminy. Obejmuje on siedliska borowe z drzewostanem sosny. Teren lasu stanowi obszar o dużych wartościach przyrodniczych.

Obowiązująca zmiana Studium Uwarunkowań i Kierunków Zagospodarowania Przestrzennego Gminy Kaźmierz została przyjęta uchwałą Nr XXII/133/16 Rady Gminy Kaźmierz z dnia 18 kwietnia 2016 r.

Zgodnie z tym „Studium” ogólnym celem polityko przestrzennej Gminy Kaźmierz jest ukierunkowanie procesu podnoszenia standardu warunków życia mieszkańców gminy, podnoszenie atrakcyjności gminy – poprzez wykorzystanie terytorialnych warunków rozwoju oraz przeciwdziałanie degradacji walorów przyrodniczych gminy. Jednocześnie uznano, że konkretyzacja celu generalnego będzie następowała przez dążenie do osiągnięcia celów pośrednich, m.in. poprzez określenie predysponowanych do rozwoju podstawowych funkcji gminy.

Ten układ funkcjonalno-przestrzenny określony w studium miał wyrażać dążenie do:

- ❖ Przeobrażenia struktury gospodarczej gminy z rolniczej na wielofunkcyjną,
- ❖ Stworzenia warunków dla zwiększenia zasobności gminy, jako organizacji samorządowej oraz dochodów jej mieszkańców,
- ❖ Ochrony oraz racjonalnego wykorzystania walorów przyrodniczych i dziedzictwa kulturowego,
- ❖ Polepszenia poziomu cywilizacyjnych warunków zamieszkania,
- ❖ Respektowania generalnej zasady zrównoważonego rozwoju.

FUNKCJE TERENÓW GMINY KAŻMIERZ

Gmina Kaźmierz



Źródło: www.gmina-kazmierz.pl

W opracowaniu „Analiza Aktualności Studium Uwarunkowań i Kierunków Zagospodarowania Przestrzennego oraz Miejscowych Planach Zagospodarowania Przestrzennego obowiązujących w granicach Gminy Kaźmierz (2010 -2015), które zostało przyjęte uchwałą nr XXII/133/2016 Rady Gminy w Kaźmierzu w dniu 18 kwietnia 2016 roku, funkcje terenów w Gminie Kaźmierz przedstawiono w formie graficznej dla poszczególnych miejscowości oraz w formie syntetycznej w poniższej tabeli dla całej gminy.

Wyodrębniono w niej tereny, na których przewidywany jest rozwój zabudowy w oparciu o dominujące funkcje: mieszkaniowe, którym mogą towarzyszyć tereny o funkcji usługowej, wraz z wyszczególnieniem terenów rolniczych, przemysłowych, rekreacji i wypoczynku, letniskowe, leśne i inne.

W tym opracowaniu określono podstawowe kierunki rozwoju funkcjonalnego obszaru gminy, tj:

5. **Budownictwo typu jednorodzinnego (MN)** – (jako dopełnienie istniejącej tkanki mieszkaniowej) – skupiać się ono powinno głównie w rejonie Kaźmierza, Zbiornika Radzyńskiego oraz Bytnia.
6. **Budownictwo typu letniskowego (ML)** – ta funkcja koncentrować się powinna na terenach wsi Radzyny i sołectwach wokół Jeziora Bytyńskiego (Komorowo, Bytyń).
7. **Strefa wypoczynku i rekreacji (US)** – dla rozwoju tej strefy wskazano przede wszystkim Komorowo i Bytyń (szczególnie rejon wokół Jeziora Bytyńskiego).
8. **Strefa aktywności gospodarczej (P)**– zlokalizowana głównie przy drodze krajowej nr 92.

Tab. 42 Zbiorcze zestawienie w % poszczególnych funkcji terenu w powierzchni obrębów Gminy Kaźmierz na podstawie obowiązujących miejscowych planów oraz studium.

	Bytoń	Chlewiska	Dolne Pole	Gaj Wielki	Gorszewko	Kaźmierz	Kiączyn	Komorowo	Kopanina	Młodzisko	Piersko	Radzyny	Sierpówka	Sokolniki Małe	Sokolniki Wielkie	Wierchaczewo	Witkowice
ML									2		1						
MN	5	1	2	19	7	27	3	9	32	15	5	35	1	5	1	2	3
MN /U	3			4		15		1	1	1	3						1
MW	1										1						
MW /U																	
P	5	1	3	4		1		1			15		1		2	1	1
PU	8			2								1					
R	2 4	78	93	56	83	27	52	57	31	44	83	17	68	95	96	95	89
RM				1	1	2	1			1		1					
RU	1			1		1											
U	1		1			4	3	2		1		2	5		1	1	
UC										2							
US	2			1		2	3	1	1	1		2					5
WS	9		1		5	2	7	15	1		8	9	1				1
ZC																	
ZD						1											
ZL	4 1	20		12		17	15	1	32	20	1	28	24				
ZP						1	5					1					
Suma [km ²] powierzchni	16,9	8,5	5,7	13,6	4,2	12,5	8,9	4,5	6,6	8,7	5,6	5,1	5,1	4,8	5,2	6,2	5,1

Źródło: Opracowanie do wykonanych analiz dokumentów planistycznych Gminy Kaźmierz

W zestawieniu zastosowano dla poszczególnych funkcji terenu Gminy Kaźmierz następujące oznaczenia:

ML – tereny zabudowy letniskowej; **MN** – teren o zabudowie mieszkaniowej; **MN/U** – teren o zabudowie mieszkaniowej i usługowej; **MW** – teren o zabudowie wielorodzinnej; **MW/U** – teren o zabudowie wielorodzinnej i usługowej; **P** – teren obiektów produkcyjnych, składów i magazynów; **PU** – teren obiektów produkcyjnych, składów, magazynów i zabudowy usługowej; **R** – tereny rolnicze oraz składów i magazynów rolnych; **RM** – tereny zabudowy zagrodowej w gospodarstwach rolnych, hodowli i ogrodnictwa; **RU** – tereny obsługi produkcji w gospodarstwach rolnych, hodowli, ogrodniczych oraz w gospodarstwach leśnych; **U** – tereny o zabudowie usługowej; **UC** – obiekty handlowe o pow. sprzedaży

ponad 2000 m²; **US** – tereny sportu i rekreacji; **WS** – tereny wód podziemnych, śródlądowych; **ZC** – cmentarze; **ZD** – tereny ogródków działkowych; **ZL** – lasy; **ZP** – tereny zieleni urządzonej.

Największy udział w obszarach poszczególnych miejscowości Gminy Kaźmierz mają tereny rolnicze (**R**) o różnym potencjale wykorzystania (grunty orne, łąki i pastwiska, sady oraz nieużytki, a także składy, magazyny rolne), szczególnie występujące w sołectwach: Dolne Pole (5,3 km²), Gorszewice (3,49 km²), Piersko (4,65 km²), Sokolniki Wielkie (4,99 km²), Sokolniki Małe (4,56 km²), Wierzchaczewo (5,95 km²), Witkowice (4,54 km²), i Chlewiska (6,63 km²). Obszary rolnicze w Gminie Kaźmierz znajdują się głównie w północno – zachodniej, środkowej i w południowo - wschodniej części gminy. Lasy (**ZL**) oraz tereny sportu i rekreacji (**US**) występują w południowej i północnej części gminy. Przemysł (**P**) oraz obiekty produkcyjne, składy, magazyny i zabudowy usługowe (**PU**) w Gminie Kaźmierz występują głównie w sołectwach: Bytoń, Gaj Wielki i Młodawsko wzdłuż drogi krajowej 92. W zabudowie mieszkaniowej zdecydowanie dominują budynki mieszkalne w zabudowie jednorodzinnej (**MN**) oraz zagrodowej (**RM**).

ROZMIESZCZENIE PLANOWANYCH INWESTYCJI I PLANOWANE ZMIANY W PRZESTRZENI GMINY

KRÓTKA CHARAKTERYSTYKA WYBRANYCH OBSZARÓW I KIERUNKÓW INTERWENCJI:

- ❖ Planuje się opracowanie Gminnego Programu Rewitalizacji Gminy Kaźmierz oraz rewitalizację rynku w Kaźmierzu i jego bezpośredniego otoczenia, aby przestrzeń ta stanowiła centrum życia społecznego, handlowo – usługowego i turystycznego gminy,
- ❖ W Kaźmierzu planuje się utworzenie nowej przestrzeni publicznej pod organizację większych imprez (sportowych, kulturalnych, rozrywkowych, gospodarczych, targowych itp.),
- ❖ Planuje się opracowanie Programu Ochrony i Opieki nad Zabytkami Gminy Kaźmierz wraz planem działań konserwatorskich, restauracyjnych i robót budowlanych przy zabytkach realizowanych poprzez współpracę strony publicznej i prywatnej,
- ❖ Chcąc zwiększyć dostępność i jakość oferty kulturalnej, a jednocześnie przewidując zwiększenie ruchu turystycznego i konieczność jego profesjonalnej obsługi, zaplanowano prace modernizacyjne i adaptacyjne w budynkach świetlic wiejskich w gminie,
- ❖ Ze względu na ponadprzeciętne walory przyrodniczo – krajobrazowe południowych i północnych obszarów, w szczególności „Dolina Samy”, „Jezioro Bytyńskie” i wzdłuż terenów leśnych w Kaźmierzu i Radzynch, gdzie zlokalizowane są szlaki turystyczne planuje się ich wykorzystanie w celu wzmocnienia potencjału tych miejscowości jako miejsc wypoczynku, rekreacji i turystyki oraz rozwoju duchowości (poszerzenie dróg, ścieżek pieszo – rowerowych)
- ❖ Dla zwiększenia mobilności mieszkańców i poprawy bezpieczeństwa w ruchu drogowym, a jednocześnie w ramach tworzenia nowej oferty dla turystów i gości, zaplanowano budowę chodników, w tym z dopuszczonym ruchem rowerów, a także ciągów pieszo rowerowych oraz innej infrastruktury rowerowej i towarzyszącej. Inwestycje, dzięki zwiększeniu atrakcyjności roweru, przyczynią się także do poprawy jakości środowiska w gminie, w szczególności jakości powietrza,
- ❖ Ze względu na interesujące walory przyrodniczo – krajobrazowe, a także komfort życia mieszkańców, priorytetem pozostaje rozwój infrastruktury sieciowej. Biorąc pod uwagę uwarunkowania środowiskowe, terenowe i strukturę osadnictwa, a także koszty realizacji i utrzymania inwestycji, wyznaczono obszary doposażenia w siecią infrastruktury techniczną,
- ❖ Zaplanowano zwiększenie możliwości zagospodarowania terenów na cele inwestycji gospodarczych – poszerzenie obszarów aktywności gospodarczej głównie wzdłuż drogi krajowej nr 92 oraz poza tym obszarem,
- ❖ Istotnym zasobem naturalnym, występującym na terenie gminy, są złoża surowców energetycznych: węgla brunatnego oraz gazu ziemnego. Występowanie tych zasobów

- poza korzyściami (zatrudnienie, dochody do budżetu gminnego) generuje także problemy (przekształcenie środowiska naturalnego),
- ❖ Potrzeba podnoszenia atrakcyjności osadniczej gminy i komfortu życia mieszkańców (zatrzymanie emigracji i przyciąganie nowych mieszkańców, stworzenie lepszych warunków dla rozwoju rodzin z dziećmi, ale również dla osób starszych) determinują gminne inwestycje mieszkaniowe.
 - ❖ W ramach gminnej polityki społecznej zaplanowano inwestycje w budynkach użyteczności publicznej w celu dostosowania ich do wymagań osób niepełnosprawnych i osób starszych,
 - ❖ Realizowane będą działania w celu zapewnienia dostępności (architektonicznej, cyfrowej, informacyjno-komunikacyjnej) w administracji lokalnej i przestrzeni gminy,
 - ❖ W celu zwiększenia dostępności i jakości usług ochrony zdrowia, doskonała będzie baza infrastrukturalna i wyposażenie podmiotów świadczących te usługi,
 - ❖ Analiza sieci szkół i stanu technicznego istniejącej bazy w kontekście potrzeb społecznych, wskaźników demograficznych i stojących przez oświatą wyzwań wskazała na konieczność przebudowy i rozbudowy w Kaźmierzu. Podjęto również decyzję o zagospodarowaniu otoczenia placówek oświatowych, przede wszystkim w zakresie tworzenia przyszłolnej infrastruktury rekreacyjnej i sportowej.

NAJWAŻNIEJSZE UWARUNKOWANIA WPŁYWAJĄCE NA ROZWÓJ GMINY KAŹMIERZ WYNIKAJĄCE Z:

Czynników wpływających na ciągle zmieniający się wizerunek gminy, którymi są m.in.:

- ❖ bliskie sąsiedztwo miasta Aglomeracji Poznańskiej,
- ❖ korzystne powiązania komunikacyjne w układzie regionalnym, krajowym i międzynarodowym (droga Nr 92 oraz droga Nr 306),
- ❖ atrakcyjność pod względem przyrodniczo – krajobrazowo - wypoczynkowym,
- ❖ dobrze rozwinięta infrastruktura techniczna,
- ❖ wysokie kwalifikacje zawodowe mieszkańców,
- ❖ bezpośrednia bliskość głównych ośrodków szczebla wojewódzkiego umożliwia korzystanie z usług wyższego rzędu,
- ❖ zrównoważona pod względem sektorowym, branżowym, wielkościowym oraz ekologicznym struktura gospodarcza.

Plan Zagospodarowania Przestrzennego Województwa Wielkopolskiego kwalifikuje teren Gminy Kaźmierz do obszarów o najwyższym potencjale rozwojowym i strefy rozwoju działalności logistycznej.

Rys.7 Polityka przestrzenna Województwa Wielkopolskiego



Źródło: Plan Zagospodarowania Przestrzennego Województwa Wielkopolskiego

Potencjał rozwojowy Gminy Kaźmierz należy wiązać przede wszystkim z działaniami na rzecz:

- ❖ poprawy warunków osiedleńczych,
- ❖ poprawy dostępności komunikacyjnej,
- ❖ poprawy estetyki gminy,
- ❖ rozwoju bazy edukacyjnej,
- ❖ rozwoju oferty sportowo-rekreacyjnej,
- ❖ rozwoju turystyki,
- ❖ poszerzenia oferty kulturalnej.

Gmina Kaźmierz powinna wciąż inwestować w następujące obszary:

- ❖ utrzymanie wysokich walorów środowiska przyrodniczego
- ❖ przygotowanie terenów pod rozwój budownictwa mieszkaniowego,
- ❖ rozwój turystyki i rekreacji,
- ❖ promocja walorów gminy.
- ❖ rozwój infrastruktury (technicznej - komunalnej, drogowej oraz sportowej, kulturalnej, edukacyjnej, zdrowotnej), w tym rozwój dostępu do nowoczesnych technologii komunikacyjnych,
- ❖ dobry dostęp do usług publicznych,
- ❖ wspieranie rozwoju rolnictwa oraz przedsiębiorczości wśród mieszkańców gminy,
- ❖ poprawa infrastruktury i dostępności komunikacyjnej.

6.2 USTALENIA I REKOMENDACJE W ZAKRESIE KSZTAŁTOWANIA I PROWADZENIA POLITYKI PRZESTRZENNEJ W GMINIE

Ustalenia i rekomendacje w zakresie kształtowania i prowadzenia polityki przestrzennej w Gminie Kaźmierz wynikają z przyjętego i opisanego wyżej modelu. Dotyczą kluczowych jednostek funkcjonalno-przestrzennych. Opis uwzględnia krótką charakterystykę każdej z nich oraz określa najważniejsze zalecenia i wskazówki dotyczące polityki przestrzennej w odniesieniu do tych jednostek.

Ustalenia i rekomendacje w zakresie kształtowania i prowadzenia polityki przestrzennej dla:

1. Terenów o wartości historycznej i kulturowej:

- ❖ Zachowanie historycznej tkanki i struktury przestrzennej oraz elementów charakterystycznych i zakorzenionych w świadomości społeczności lokalnej,
- ❖ Podporządkowanie nowej zabudowy historycznej kompozycji przestrzennej,

- ❖ Umacnianie pozycji Kaźmierza jako miejsca historycznych jarmarków w dniu św. Reginy (7 września) oraz targów cotygodniowych we wtorki - zachowanie targowej funkcji rynku po jego zachodniej stronie,
- ❖ Poprawa atrakcyjności i funkcjonalności przestrzeni zarówno dla mieszkańców, jak i turystów oraz gości,
- ❖ Zwiększenie udziału zieleni,
- ❖ Uwzględnienie przestrzeni dla organizacji niewielkich wydarzeń o charakterze kulturalnym, rozrywkowym, integracyjnym, wystawienniczym.
- ❖ Integrowanie funkcji turystycznej, handlowej i roli „żywego centrum Kaźmierza”,
- ❖ Utworzenie miejsc parkingowych przy jednoczesnej promocji komunikacji pieszej, rowerowej i zbiorowej.

2. Terenów o funkcjach usługowych:

- ❖ Rozwój funkcji usługowych w Kaźmierzu i dążenie do kształtowania lokalnych centrów usługowych w innych miejscowościach wiejskich,
- ❖ Rozwój usług wraz z rozwojem zabudowy i przyrostem liczby mieszkańców, a także odwiedzających gminę turystów i gości,
- ❖ Kształtowanie czytelnej, zwartej struktury przestrzennej i dopełnianie układów urbanistycznych,
- ❖ Kształtowanie struktury przestrzennej uwypuklające i wzmacniające znaczenie istniejących obiektów o ważnych funkcjach lokalnych i ponadlokalnych,
- ❖ Mieszanie i dodawanie funkcji,
- ❖ Zapewnienie dobrej dostępności komunikacyjnej (układ drogowy, komunikacja zbiorowa, infrastruktura piesza i rowerowa, punkty przesiadkowe),
- ❖ Dobra organizacja miejsc parkingowych przy kluczowych obiektach usługowych.

3. Terenów o funkcjach mieszkaniowych:

- ❖ Ochrona krajobrazu kulturowego dawnych układów ruralistycznych,
- ❖ Utrzymanie i kontynuacja istniejącej struktury przestrzennej i form zabudowy, z możliwością jej uzupełnienia,
- ❖ Dopuszczenie drugiego pasa zabudowy na zapleczu istniejących budynków usytuowanych wzdłuż ulic w sołectwach,
- ❖ Kształtowanie prawidłowych relacji pomiędzy zabudową związaną z produkcją rolną a zabudową mieszkaniową w sołectwach,
- ❖ Kreowanie połączeń z układem zewnętrznym: komunikacyjnych i kompozycyjnych, w tym z terenami aktywnymi przyrodniczo,
- ❖ Kształtowanie zieleni m.in. poprzez powiązanie z usługami sportu i rekreacji, a także zachowanie niezabudowanych odcinków doliny rzecznej jako wolnej od zabudowy,
- ❖ Zapewnienie dobrej dostępności komunikacyjnej m.in. poprzez układ dróg publicznych, ekologiczny transport zbiorowy, połączenia rowerowe,
- ❖ Dążenie do poprawy dostępności infrastruktury społecznej (przedszkola, szkoły, place zabaw, skwery),
- ❖ Prowadzenie infrastruktury technicznej bazujące na analizie potrzeb i rachunku ekonomicznym,
- ❖ W centralnych częściach miejscowości na terenie gminy oraz przy głównych trasach komunikacyjnych przewiduje się rozwój mieszanych form zagospodarowania mieszkaniowo - usługowych,

4. Dla obszarów rozwoju gospodarczego gminy:

- ❖ Połączenie z ponadlokalnym układem komunikacyjnym,
- ❖ Tworzenie układu kompozycyjno-komunikacyjnego zapewniającego dostępność oraz dobrą dystrybucję terenów i ich obsługę,
- ❖ Ograniczenie negatywnego wpływu terenów aktywności gospodarczej na sąsiadującą zabudowę mieszkaniową, środowisko i krajobraz,
- ❖ Wyposażenie terenów zabudowy techniczno-produkcyjnej w kanalizację sanitarną i nakaz

- ❖ odprowadzania ścieków do kanalizacji sanitarnej,
- ❖ Uzbrajanie terenów proporcjonalnie do stopnia zainwestowania i zagospodarowania,
- ❖ Zapewnienie odpowiednich parametrów infrastruktury liniowej,
- ❖ Eksploatacja złóż zgodnie z obowiązującymi przepisami i normami.

5. Dla terenów zielonych (lasów, zieleni urządzonej) gminy:

- ❖ Zachowanie i ochrona systemu przyrodniczego oraz krajobrazu, których zasadniczymi elementami są: kompleksy leśne wraz z terenami pozostałych zalesień i lokalne ciągi ekologiczne (w szczególności zachowanie warunków ochrony ustalonych dla rezerwatu leśnego „Bytyńskie Brzęki”, rezerwatu leśnego „Brzęki przy Starej Gajówce”, rezerwatu leśnego „Huby Grzebieniskie”, zespołu Przyrodniczo – Krajobrazowy „Jezioro Bytyńskie”, a także ochrony zagrożonych składników różnorodności biologicznej kontynentu europejskiego – obszary NATURA 2000 – „Grądy Bytyńskie”).
- ❖ Przeciwdziałanie degradacji środowiska,
- ❖ Porządkowanie istniejących i tworzenie nowych zespołów zieleni urządzonej,
- ❖ Zachowanie i tworzenie kompleksów leśnych i towarzyszących im łąk w dotychczasowym użytkowaniu, uzupełnianie i poszerzanie kompleksów leśnych,
- ❖ Wykorzystanie potencjału przyrodniczego do stworzenia atrakcyjnej oferty aktywnego spędzania czasu wolnego (sport, rekreacja, wypoczynek, turystyka),
- ❖ Wyznaczanie ścieżek edukacyjnych, szlaków turystycznych itp. oraz stref rekreacji i wypoczynku wyposażonych w miejsca parkingowe, infrastrukturę rowerową, tablice informacyjne i małą architekturę,
- ❖ Zapewnienie dobrej dostępności komunikacyjnej.

6. Dla terenów rolniczych (grunty orne, łąki, pastwiska, sady) gminy :

- ❖ Utrzymanie zwartych kompleksów użytków rolnych i zielonych z zadrzewieniami śródpolnymi oraz otuliną biologiczną cieków wodnych,
- ❖ Kontynuacja rolniczego sposobu użytkowania terenów, szczególnie w obrębie zwartych kompleksów gleb o wysokiej jakości i przydatności rolniczej,
- ❖ Przeciwdziałanie rozdrobnieniu areału rolnego, dążenie do poprawy struktury obszarowej gospodarstw rolnych, ,
- ❖ Realizacja programu zalesień gruntów najslabszych, nieużytków i gruntów rolniczo nieprzydatnych,
- ❖ Rozwój zabudowy zagrodowej,
- ❖ Ograniczenie nowych terenów zabudowy poza terenami istniejącego zainwestowania,
- ❖ Możliwe obiekty usług rolniczych, produkcji rolniczej i ogrodniczej itp.,
- ❖ Zakaz obiektów oraz urządzeń degradujących w szerszym zasięgu środowisko i krajobraz,
- ❖ Możliwe przekształcenia gruntów rolnych w tereny o innym użytkowaniu, jak np.: lasy, agroturystyka, turystyka, rekreacja, sport, wypoczynek, produkcja energii ze źródeł odnawialnych, parki i inne tereny zieleni urządzonej,
- ❖ Wykorzystanie indywidualnych lub sąsiedzkich systemów zaopatrzenia w wodę oraz odprowadzanie i oczyszczanie ścieków.

7. Dla wód powierzchniowych i podziemnych:

- ❖ Zachowanie istniejącego systemu, dążenie do poprawy klas czystości wód na obszarze całej gminy,
- ❖ Udostępnienie strefy nadbrzeżnej rzeki Samy, Jeziora Bytyńskiego dla rozwoju funkcji związanych ze sportem, rekreacją, wypoczynkiem czy turystyką, przy pełnej ochronie systemu przyrodniczego,
- ❖ Wykorzystanie surowców przy pełnej ochronie systemu przyrodniczego,
- ❖ Ochrona bezpośredniej otuliny biologicznej cieków wodnych z ograniczeniem zabudowy kubaturowej (wyjątki: funkcje związane ze sportem, rekreacją, wypoczynkiem czy turystyką),

- ❖ Zakaz podejmowania przedsięwzięć mogących znacząco oddziaływać na środowisko,
- ❖ Zapewnienie dostępności komunikacyjnej, w szczególności poprzez rozwój sieci ścieżek rowerowych.

Tab.43 Zestawienie danych o sytuacji planistycznej w poszczególnych obrębach Gminy Kaźmierz

Obręb	Istniejące przeznaczenie (% udział)				Obowiązujące MPZP		Decyzje WZ		Wnioski o zmianę planu czy studium	
	MN	RM	U	P	ilość	%pow.	ilość	funkcje	ilość	funkcje
Bytyń	5%		1%	5%	7	16,1%	28	MN(27), P/U (1)	1	P/U
Chlewiska	1%			1%						
Dolne Pole	2%		1%	3%			31	MN(31)	1	MN/U
Gaj Wielki	19%	1%		4%	1	2,2%	28	MN(28)	1	MN
Gorszewice	7%	1%			2	2,5%	35	MN(31), RM(3), RU(1)	1	MN
Kaźmierz	27%	2%	4%	1%	18	20,4%	286	MN(242), MN/U(9), U(17)	10	MN, b
Kiączyn	3%	1%	3%		4	12,3%	37	MN(31), RU(3), U(2)	5	MN
Komorowo	9%		2%	1%	1	1,0%	18	MN(18)	1	R
Kopanina	32%				4	6,0%	65	MN(65), RU(1)	3	MN
Młodasko	15%	1%	1%	16%	5	14,1%	1	P/U(1)	3	MN, P/U
Piersko	5%				2	2,3%	3	MN(2), WS(1)		
Radziny	36%	1%	2%		15	22,0%	47	MN(45), RM(3)		
Sierpówka	1%		5%	1%						
Sokolniki Małe	5%						16	MN(11), RM(2)		
Sokolniki Wielkie	1%		1%	2%			3	MN(2), RU(1)		
Wierzchaczewo	2%		1%	1%			1	P(1)		
Witkowice	3%			1%			2	RM(1), RU(1)		

Na terenie gminy obowiązuje 59 planów miejscowych, które pokrywają jedynie 7,8% powierzchni gminy. Większość z tych planów miejscowych dotyczy 3 obrębów: Kaźmierz, Bytyń i Radziny, co tylko częściowo pokrywa się z zainteresowaniem rozwojem zabudowy, wynikającym z decyzji o warunkach zabudowy. Rozwój zabudowy kształtowany jest tu zasadniczo przez decyzje o warunkach zabudowy. Głównym narzędziem do kształtowania polityki przestrzennej są plany miejscowe.

Wśród funkcji budowlanych w większości obrębów dominuje funkcja mieszkaniowa: Młodasko, Bytyń, Dolne Pole, Sokolniki Wielkie), zbliżoną ilość powierzchni zajmuje funkcja produkcyjna, składy i magazyny. Funkcja mieszkaniowa ma największy udział w ogólnej powierzchni obrębu w sołectwach: Radziny (36%), Kopanina (32%), Kaźmierz (27%), Gaj Wielki (19%).

Analiza wydanych decyzji o warunkach zabudowy pokazała, że dużym zainteresowaniem cieszą się obręby, w których udział funkcji mieszkaniowej, w stosunku do ogólnej powierzchni obrębu jest niewielki – są to : Kiączyn (3%), Dolne Pole (2%), Bytyń (5%). Ten ostatni obręb charakteryzuje się dużym udziałem terenów leśnych i rolnych. Istnieją duże rezerwy dla rozwoju funkcji mieszkaniowych.

Funkcja usługowa zajmuje niewielki obszar powierzchni gminy. Największa ilość wniosków i decyzji dotyczy Kaźmierza i tam też jest największy udział terenów pod tę funkcję.

Funkcja produkcyjna ma największy udział w zagospodarowaniu powierzchni obrębów: Młodasko (16%), Bytyń (5%), Gaj Wielki (4%).

W niektórych obrębach udziały terenów o określonych funkcjach w stosunku do istniejącego zagospodarowania, a także zainteresowania wynikającego z wniosków o warunki zabudowy powinien ulec zmianie, co obrazuje powyższa tabela.

VII. OBSZARY STRATEGICZNEJ INTERWENCJI

7.1 OBSZARY STRATEGICZNEJ INTERWENCJI OKREŚLONE W STRATEGII ROZWOJU WOJEWÓDZTWA WIELKOPOLSKIEGO DO 2030 ROKU WRAZ Z ZAKRESEM PLANOWANYCH DZIAŁAŃ

Terytorialne ukierunkowanie Strategii Rozwoju Województwa „Wielkopolska 2030” zakłada dążenie do wykorzystania i wzmocnienia przewag konkurencyjnych regionu oraz zachowania spójności wewnątrzregionalnej. Wdrażany, zatem będzie – wskazany w Strategii na rzecz Odpowiedzialnego Rozwoju do roku 2020 (z perspektywą do 2030 r.) – rozwój terytorialnie wrażliwy i odpowiedzialny.

Przejawem polityki rozwoju ukierunkowanej terytorialnie są obszary strategicznej interwencji. Zgodnie z definicją ustawową, obszar strategicznej interwencji (OSI) to określony w strategii rozwoju obszar o zidentyfikowanych lub potencjalnych powiązaniach funkcjonalnych lub o szczególnych warunkach społecznych, gospodarczych czy przestrzennych, decydujących o występowaniu barier rozwoju lub trwałych, możliwych do aktywowania, potencjałów rozwojowych, do którego jest kierowana interwencja publiczna łącząca inwestycje, w szczególności gospodarcze, infrastrukturalne albo w zasoby ludzkie, finansowane z różnych źródeł, czy też rozwiązania regulacyjne.

Terytorializacja polityki rozwoju oznacza przestrzenne zaadresowanie celów i kierunków interwencji. Obszary interwencji wyznaczone są na podstawie charakterystycznych dla nich cech i zjawisk. Mechanizm ten pozwala na wykorzystanie endogenicznych potencjałów i czynników rozwoju oraz intensyfikację zachodzących procesów integracji funkcjonalnej. Podstawową strukturę funkcjonalną regionu stanowią obszary miejskie i wiejskie. Z punktu widzenia rozwoju społeczno-gospodarczego miasto i wieś tworzą całość – w przestrzeni społeczno-gospodarczej - stanowią nierozdzielny i trwały system interakcji, będąc jednocześnie jego autonomicznymi elementami. Ta niezależność wynika ze specyfiki zjawisk i problemów występujących na obszarach miejskich i wiejskich, a tym samym wymaga zróżnicowanych działań Samorządu Województwa.

Terytorialny wymiar Strategii przejawia się także ukierunkowaniem celów rozwojowych na obszary strategicznej interwencji (OSI) charakteryzujące się wspólnymi cechami społeczno-gospodarczymi. Wyróżnienie OSI wynika z konieczności stymulowania określonych zmian na tych obszarach, aby skuteczniej osiągać cele rozwojowe Strategii Wielkopolska 2030. Obszary strategicznej interwencji to wyraz zróżnicowanego i nierównomiernie rozłożonego potencjału rozwojowego Wielkopolski – należą do nich zarówno miejskie ośrodki funkcjonalne – bieguny wzrostu, jak i obszary skumulowanych problemów rozwojowych.

W przyjętym modelu realizacji Strategii (modelu funkcjonalnym) zakłada się zrównoważony terytorialnie rozwój regionu. Oznacza to z jednej strony wspieranie przez Samorząd Województwa ośrodków wzrostu w ich zdolności do wywierania korzystnego wpływu na otoczenie, z drugiej – włączanie w procesy rozwojowe obszarów słabszych gospodarczo, o niższym poziomie rozwoju i niskiej odporności na zjawiska kryzysowe dla zachowania spójności przestrzennej, gospodarczej i społecznej.

Wskazane w Strategii Wielkopolska 2030 obszary strategicznej interwencji wynikają z kompilacji dwóch podejść – regionalnego i krajowego, które to podejście uznaje się za równoprawne. (Rys. 1).

Przyjęcie w niniejszej Strategii funkcjonalnego modelu rozwoju regionu, implikuje, że wszystkie obszary strategicznej interwencji są równoważne. Wymiar regionalny reprezentuje w szczególności: Plan Zagospodarowania Przestrzennego Województwa Wielkopolskiego [PZPWW], z kolei wymiar krajowy – SOR, KPZK i KSRR.

Do czasu aktualizacji PZPWW lub opracowania odpowiednich dokumentów programowych do Strategii, precyzujących kryteria wyznaczania oraz granice poszczególnych obszarów interwencji, obszary strategicznej interwencji (OSI) wskazane w Planie Zagospodarowania Przestrzennego Województwa Wielkopolskiego Wielkopolska 2020+ będą stanowić podstawę pozwalającą powiązać cele rozwojowe Strategii Wielkopolska 2030 z typami poszczególnych obszarów.

W PZPWW wyodrębniono obszary o najintensywniejszej sile oddziaływania miast na otoczenie, w których obserwować można wyraźne powiązania funkcjonalno-przestrzenne. Należą do nich miejskie obszary funkcjonalne (MOF):

1. Poznański Obszar Metropolitalny,
2. Aglomeracja Kalisko-Ostrowska,
3. Gnieźnieński Obszar Funkcjonalny,
4. Koniński Obszar Funkcjonalny,
5. Leszczyński Obszar Funkcjonalny,
6. Piłski Obszar Funkcjonalny.

Zasięg oddziaływania największych ośrodków miejskich dzieli przestrzeń województwa na sześć subregionów. Wsparcie MOF służy wzmacnianiu ich konkurencyjności i zdolności do dyfuzji czynników rozwojowych na sąsiednie obszary zurbanizowane i o charakterze rolniczym, oddziałuje na wszystkie części województwa i stymuluje rozwój całej Wielkopolski, a także wpływa stabilizująco na strukturę osadniczą regionu.

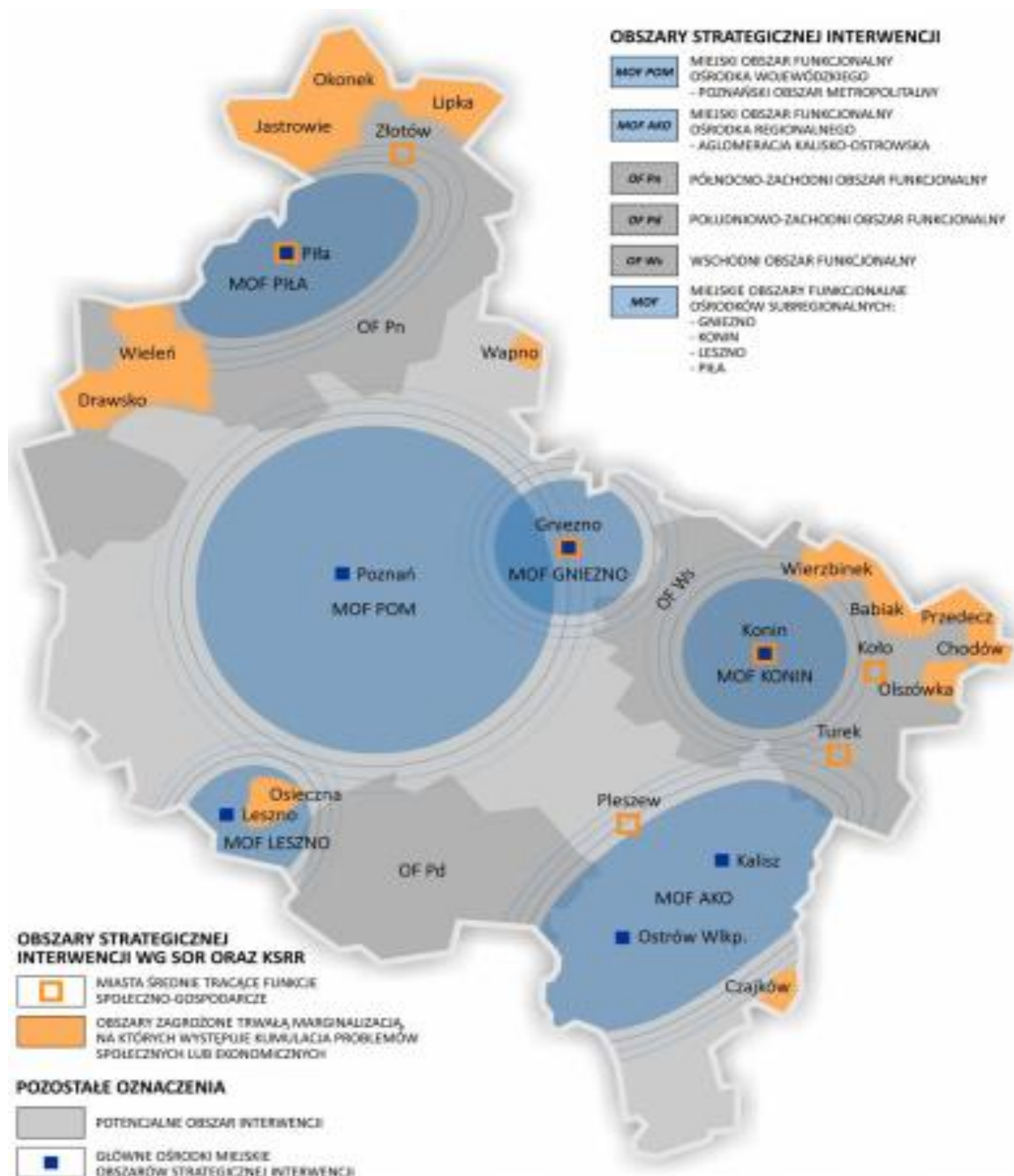
Ponadto w Strategii Wielkopolska 2030 wyodrębniono obszary funkcjonalne szczególnego zjawiska w skali regionalnej opisane w PZPWW. Należą do nich:

7. Wschodni Obszar Funkcjonalny,
8. Północno-zachodni Obszar Funkcjonalny,
9. Południowo-zachodni Obszar Funkcjonalny.

W przypadku krajowych obszarów strategicznej interwencji, wyróżnia się:

10. Miasta średnie tracące funkcje społeczno-gospodarcze,
11. Obszary zagrożone trwałą marginalizacją leżące w województwie wielkopolskim.

Rys.8 Obszary strategicznej interwencji w Wielkopolsce o indykatywnym zasięgu



Źródło: *Strategia Wielkopolska 2030*

Obszary te cechuje koncentracja czynników społeczno-gospodarczych negatywnie wpływających na dynamikę ich rozwoju, wymagających systemowego podejścia w procesie wyprowadzania ze stanu kryzysowego. Jednym z typów obszarów marginalizowanych są peryferia wewnętrzne (położone na obrzeżach, granicy województwa). Czynnikiem ich kryzysu jest zła dostępność przestrzenna (czasowa, komunikacyjna) do ośrodków wojewódzkich, determinująca brak możliwości efektywnego korzystania z bodźców rozwojowych, generowanych przez duże ośrodki miejskie.

Tym samym interwencje podejmowane na szczeblu regionalnym powinny uwzględniać kontekst zarówno międzyregionalny, jak i krajowy – obszary strategicznej interwencji o charakterze krajowym. Działania rozwojowe na obszarach peryferyjnych leżących przy granicy administracyjnej województwa powinny być zatem istotnym elementem współpracy na szczeblu ponadregionalnym dążącej do zmniejszenia dysproporcji rozwojowych.

7.2 OBSZARY STRATEGICZNEJ INTERWENCJI KLUCZOWE DLA GMINY KAŻMIERZ WRAZ Z ZAKRESEM PLANOWANYCH DZIAŁAŃ

W ramach prac nad strategią, zarówno na etapie diagnostycznym, jak i planistycznym, analizowano możliwość wyznaczenia w Gminie Kaźmierz lokalnych obszarów strategicznej interwencji. Atutem Gminy Kaźmierz jest jej lokalizacja w Poznańskim Obszarze Metropolitalnym (POM) w centralnej części Wielkopolski, w odległości 25 km od Poznania – stolicy województwa j najważniejszego ośrodka miejskiego w regionie, który posiada status ośrodka metropolitalnego i jest głównym elementem struktury przestrzennej Wielkopolski.

Pośrednio atuty POM takie jak : bardzo dobra lokalizacja pod względem komunikacyjnym, potencjał gospodarczy, kulturowy, turystyczny, naukowo-badawczy i akademicki, a także niski poziom bezrobocia oraz duża atrakcyjność rynku pracy silnie rzutują na specyfikę gminy oraz rozpoznane zasoby endogeniczne i potencjały gminy, które można wykorzystać do rozwoju zgodnego z przyjętą wizją gminy.

Tego rodzaju podejście przyczyniło się do wyznaczenia w gminie strategicznych obszarów interwencji, strategicznych i operacyjnych celów, a także działań z określeniem wskaźników oceny osiągnięcia planowanych rezultatów. Przyczyniło się także do określenia kluczowych wyzwań oraz kierunków interwencji przyporządkowanych do wyznaczonych strategicznych obszarów interwencji.

1. STRATEGICZNY OBSZAR INTERWENCJI: **GOSPODARKA I RYNEK PRACY**

KLUCZOWE WYZWANIE:

Wzrost konkurencyjności, produktywności i innowacyjności gospodarki w gminie

- ❖ Konkurencyjność i atrakcyjność inwestycyjna Gminy Kaźmierz ulega stopniowej poprawie. Według diagnozy i ankiety dostępność terenów przeznaczonych na inwestycje w gminie oceniono jako średnią / przeciętną. Lokata ta wynika z dobrej dostępności transportowej, korzystnego położenia gminy, posiadanych zasobów, względnie dobrze rozwiniętej infrastruktury technicznej i gospodarczej, przeciętnych warunków dla lokalizacji działalności usługowej oraz poziomu bezpieczeństwa.
- ❖ Gmina Kaźmierz podejmuje działania związane z rozwojem terenów inwestycyjnych i ich promocją, ale rozwój oferty inwestycyjnej utrudniają problemy związane najczęściej z brakiem środków finansowych niezbędnych m.in. do uzbrojenia terenów w infrastrukturę.
- ❖ Rozmieszczenie przedsiębiorstw na obszarze Gminy Kaźmierz jest nierównomierne, a większość z nich znajduje się w Kaźmierzu.

KLUCZOWY KIERUNEK INTERWENCJI:

- ❖ Rozwój inicjatyw opartych o współpracę
- ❖ Rozwój sieci i kooperacji w gospodarce lokalnej, profesjonalizacja usług IOB
- ❖ Rozwój sektora rolnictwa i przetwórstwa rolno – spożywczego
- ❖ Tworzenie nowych miejsc pracy wysokiej jakości
- ❖ Aktywizacja niewykorzystanych zasobów pracy
- ❖ Poprawa jakości edukacji i kształcenia, w tym dopasowanie do potrzeb rynku
- ❖ Wzrost kompetencji osób dorosłych i ich udziału w kształceniu ustawicznym
- ❖ Rozwój inicjatyw lokalnych oparty o współpracę wszystkich podmiotów w gminie

2. STRATEGICZNY OBSZAR INTERWENCJI: **DZIEDZICTWO, TURYSTYKA I OFERTA WOLNEGO CZASU**

KLUCZOWE WYZWANIE:

ATRAKCYJNA I ROZWOJAJĄCA SIĘ OFERTA WOLNEGO CZASU, BAZUJĄCA NA HISTORII I BOGATYM DZIEDZICTWIE KULTUROWYM ORAZ WALORACH PRZYRODNICZO – KRAJOBRAZOWYCH

- ❖ Ochrona różnorodności biologicznej i krajobrazu, w tym zasobów leśnych oraz zapewnienie trwałości i ciągłości systemu przyrodniczego w gminie
- ❖ Zwiększenie i ochrona zasobów wód oraz poprawa ich jakości, także powietrza oraz funkcjonowania gospodarki odpadami w gminie
- ❖ Poprawa przyrodniczych warunków dla rolnictwa, kształtowanie świadomości ekologicznej, wzmacnianie bezpieczeństwa ekologicznego i środowiskowego w gminie
- ❖ Uatrakcyjnienie ofert turystycznych w sferze sportu, rekreacji i wypoczynku w gminie
- ❖ Uatrakcyjnienie oferty spędzania wolnego czasu poprzez promowanie zdrowego trybu życia i aktywność sportową.

KLUCZOWE KIERUNKI INTERWENCJI:

- ❖ Wzrost atrakcyjności turystycznej i przyrodniczej w gminie
- ❖ Wzrost wykorzystania potencjału rezerwatów przyrodniczych, zespołu Przyrodniczo – Krajobrazowy, obszaru NATURA 2000, użytków ekologicznych oraz uatrakcyjnienie wirtualnego spaceru po gminie
- ❖ Rozbudowa infrastruktury sportowej, placów zabaw, otwartych stref aktywności mieszkańców gminy
- ❖ Zwiększenie potencjału bazy gastronomicznej i noclegowej z promocją turystyki weekendowej i kilkudniowej w gminie.

3. STRATEGICZNY OBSZAR INTERWENCJI: PRZESTRZEŃ I ŚRODOWISKO

KLUCZOWE WYZWANIE:

PRZECIWDZIAŁANIE NIERÓWNOŚCIOM TERYTORIALNYM I ICH OGRANICZANIE W GMINIE ORAZ ZINTEGROWANA I NOWOCZESNA INFRASTRUKTURA NA TERENIE GMINY

- ❖ Właściwie ukształtowany systemu planowania przestrzennego w gminie powinien zapewniać ład przestrzenny w skali obszarów lokalnych funkcjonalnych. Nasilanie procesów urbanistycznych w gminie powoduje coraz silniejsze zacieśnianie ich związków funkcjonalno – przestrzennych z otoczeniem.
- ❖ System planistyczny w Gminie Kaźmierz powinien odzwierciedlać specyfikę poszczególnych obszarów, przeciwdziałać i zmniejszać nierówności terytorialne w gminie.
- ❖ Nowoczesna i zintegrowana infrastruktura powinna gwarantować spójność terytorialną i budować konkurencyjność gminy
- ❖ Podejmowane działania w zakresie zintegrowanej i nowoczesnej infrastruktury powinny zwiększać wykorzystanie alternatywnych źródeł energii, w tym OZE, zwiększać efektywność energetyczną, rozwijać infrastrukturę sieciową, edukacyjną oraz przeciwdziałać stopowieniu gminy.

KLUCZOWE KIERUNKI INTERWENCJI:

- ❖ Kształtowanie ładu przestrzennego poprzez zintegrowane planowanie przestrzenne w gminie
- ❖ Włączenie mieszkańców w proces rewitalizacji w gminie
- ❖ Zagospodarowanie terenów zielonych oraz przestrzeni publicznej w gminie
- ❖ Aktywizacja mieszkańców w zakresie dbałości o estetykę otoczenia w gminie
- ❖ Powiązanie rozwoju gminy z ponad lokalnym rozwojem społecznym, gospodarczym i przestrzennym.
- ❖ Rozwój infrastruktury sieciowej, drogowej i edukacyjnej w gminie
- ❖ Zwiększenie wykorzystania alternatywnych źródeł energii, w tym OZE w gminie
- ❖ Zwiększenie bezpieczeństwa i efektywności energetycznej gminy
- ❖ Przeciwdziałanie stopowieniu gminy.

4. STRATEGICZNY OBSZAR INTERWENCJI: **KAPITAŁ LUDZKI I SPOŁECZNY**

KLUCZOWE WYZWANIE:

ROZWIJANIE, EFEKTYWNE WYKORZYSTANIE KAPITAŁU LUDZKIEGO. PRZECIWDZIAŁANIE SKUTKOM ZMIAN DEMOGRAFICZNYM I SPOŁECZNYM

- ❖ W dobie globalizacji i rewolucji gospodarczo-technologicznej zmieniają się sposoby funkcjonowania gospodarki lokalnej i społeczeństwa gminy. Wzrasta wydajność i produktywność, ale pojawiają się problemy w sferze społecznej, takie jak wykluczenia, marginalizacja, bezrobocie. Rośnie presja społeczna przeciwdziałania negatywnym skutkom procesów demograficznych (w tym starzeniu się mieszkańców) i dezintegracji społecznej, konieczność wzmacniania tożsamości lokalnej, zwiększenia atrakcyjności oferty edukacyjnej w gminie.
- ❖ Gmina Kaźmierz podejmuje działania związane z rozwijaniem oraz efektywnym wykorzystaniem kapitału ludzkiego, a także w zakresie przeciwdziałania negatywnym skutkom procesów demograficznych i społecznych.
- ❖ Starzenie się lokalnego społeczeństwa, chociaż w tempie nieco niższym niż w powiecie szamotulskim wpływa na stabilność systemów zabezpieczenia społecznego, poziom popytu i wydatków na świadczenia zdrowotne, których niezaspokojenie może nasilić napięcia i osłabić spójność społeczną.

KLUCZOWE KIERUNKI INTERWENCJI:

- ❖ Kształtowanie i wzmacnianie postaw prospołecznych, równościowych, w tym rozwój innowacji społecznych w gminie
- ❖ Wzmacnianie potencjału kulturowego i infrastruktury kultury w gminie
- ❖ Rozwój inicjatyw zagospodarowania wolnego czasu mieszkańców w gminie
- ❖ Poprawa dostępu i standardów usług oraz funkcjonowania infrastruktury społecznej w gminie
- ❖ Wyrównywanie szans edukacyjnych w gminie
- ❖ Rozwijanie sektora ekonomii społecznej i solidarnej w gminie.

VIII ZGODNOŚĆ STRATEGII ROZWOJU GMINY KAŹMIERZ NA LATA 2021-2030 Z WYTYCZNYMI I ZAŁOŻENIAMI ZAWARTYMI W DOKUMENTACH WYŻSZEGO RZĘDU

Strategia Rozwoju Gminy Kaźmierz na lata 2021-2030 jest spójna z dokumentami strategicznymi szczebla krajowego, regionalnego i ponadlokalnego, m.in.:

- ❖ Strategią na rzecz Odpowiedzialnego Rozwoju do roku 2020 (z perspektywą do 2030 r.),
- ❖ Krajową Strategią Rozwoju Regionalnego 2030,
- ❖ Strategią Rozwoju Kapitału Społecznego (współdziałanie, kultura, kreatywność) 2030,
- ❖ Strategią Rozwoju Kapitału Ludzkiego 2030,
- ❖ Strategią Rozwoju Województwa „Wielkopolska 2030”.

Tab. 44 Zgodność Strategii Rozwoju Gminy Kaźmierz na lata 2021 – 2030 z wytycznymi i założeniami zawartymi w wybranych dokumentach wyższego rzędu

	Cele strategiczne Strategii Rozwoju Gminy Kaźmierz na lata 2021-2030	Cel strategiczny 1 Konkurencyjna i innowacyjna gospodarka lokalna, Wykorzystująca uwarunkowania, tradycje i specjalizacje lokalne oraz przedsiębiorczość mieszkańców.		Cel strategiczny 2 Atrakcyjna i rozwijająca się oferta wykorzystania czasu wolnego, bazująca na historii i bogatym dziedzictwie kulturowym oraz walorach przyrodniczo-krajobrazowych gminy.		Cel strategiczny 3 Komfort i bezpieczeństwo mieszkańców w wymiarze środowiskowym, przestrzennym i komunikacyjnym		Cel strategiczny 4 System usług publicznych wysokiej jakości, dostosowany do potrzeb i oczekiwań społecznych, odpowiadający wyzwaniom współczesności, gwarantujący rozwój wspólnoty samorządowej gminy					
		Cel operacyjny 1.1. Rozwój i kształtowanie nowych obszarów inwestycyjnych w przestrzeni gminy.	Cel operacyjny 1.2. Rozwój i promocja lokalnej przedsiębiorczości, handlu i usług.	Cel operacyjny 1.3. Rozwój obszarów wiejskich, rolnictwa i branż powiązanych.	Cel operacyjny 1.4. Wspieranie aktywności zawodowej mieszkańców.	Cel operacyjny 2.1. Ochrona dziedzictwa historycznego oraz wzmocnienie roli kultury w procesach rozwoju społecznego i gospodarczego gminy i jej mieszkańców.	Cel operacyjny 2.2. Rozwój infrastruktury oraz kreowanie spójnej oferty w zakresie sportu, rekreacji i wypoczynku, wzmacniających atrakcyjność osadniczą i turystyczną gminy.	Cel operacyjny 3.1. Zapewnienie powszechnego dostępu do systemów wodociągowych i kanalizacyjnych, wykorzystujących technologie adekwatne do warunków osadniczych i przyrodniczych.	Cel operacyjny 3.2. Ochrona zasobów środowiskowych i adaptacja do zmian klimatu.	Cel operacyjny 3.3. Ochrona i kształtowanie krajobrazu oraz funkcjonalne zarządzanie przestrzenią	Cel operacyjny 3.4. Zwiększenie dostępności komunikacyjnej oraz mobilności mieszkańców	Cel operacyjny 3.5. Wsparcie systemu zarządzania bezpieczeństwem publicznym.	Cel operacyjny 4.1. Skuteczna i efektywna polityka oświatowa, odpowiadająca na wyzwania XXI wieku.

IX. SYSTEM REALIZACJI STRATEGII ROZWOJU GMINY KAŻMIERZ NA LATA 2021-2030

9.1 System wdrażania

Institutionalną strukturę systemu realizacji Strategii Rozwoju Gminy Kaźmierz na lata 2021-2030 tworzą:

- ❖ Wójt Gminy Kaźmierz,
- ❖ Rada Gminy w Kaźmierzu,
- ❖ Wydział Organizacyjno Gospodarczy Urzędu Gminy w Kaźmierzu, pełniący rolę centrum koordynacyjnego,
- ❖ Inne komórki/Wydziały Urzędu Gminy w Kaźmierzu oraz jednostki gminne,
- ❖ Wykonawcy i partnerzy realizacyjni określani w strategii.

Za wdrażanie programu, podobnie jak i innych dokumentów o charakterze strategicznym, odpowiada Wójt Gminy Kaźmierz. Jego odpowiedzialność należy rozumieć poprzez strategiczną rolę organu wykonawczego samorządu gminnego w stymulowaniu i koordynacji działań podejmowanych przez różnorodne podmioty i środowiska, jak również w mobilizowaniu oraz integrowaniu zasobów pozostających w ich dyspozycji – na rzecz realizacji celów i kierunków działań określonych w strategii.

Ważna rola przypada również Radzie Gminy w Kaźmierzu, reprezentującej różnorodne środowiska lokalne. Będzie ona wsparciem merytorycznym dla centrum koordynacyjnego, a do jej zadań należy w szczególności proponowanie nowych kierunków działań i rozwiązań realizacyjnych, bazujących na opiniach przedstawicieli społeczności lokalnych z poszczególnych części gminy, podejmowanie uchwał w zakresie aktualizacji dokumentu, w szczególności na bazie wniosków z monitoringu i ewaluacji.

Kluczowym elementem powyższej struktury jest Wydział Organizacyjno Gospodarczy Urzędu Gminy w Kaźmierzu, pełniący rolę centrum koordynacyjnego, który nadzoruje Sekretarz Gminy. Jest to podmiot, który z jednej strony prowadzi sprawozdawczość na potrzeby monitoringu i ewaluacji, przygotowując podsumowania i raporty dla Wójta Gminy Kaźmierz oraz Rady Gminy w Kaźmierzu, a z drugiej stanowi „węzeł koordynacyjno - informacyjno-promocyjny” dla wykonawców i partnerów realizacyjnych. Niezbędna jest współpraca innych stanowisk/komórek/wydziałów Urzędu Gminy w Kaźmierzu oraz jednostek gminnych ze wskazanym centrum koordynacyjnym. Strategia uwzględnia ponadto zadania wykraczające poza bezpośrednie kompetencje gminy, stąd potrzeba włączenia w system realizacji i współpracy partnerów, jak: administracja rządowa, inne jednostki samorządu terytorialnego, przedstawiciele biznesu, organizacji pozarządowych i grup nieformalnych, mieszkańców, partnerów zagranicznych. Tym samym, efektywność realizacji celów wyodrębnionych w strategii w dużej mierze będzie zależeć od koordynowania i monitorowania tego procesu. Dlatego też do zadań Wydziału Organizacyjno Gospodarczego Urzędu Gminy w Kaźmierzu, jako centrum koordynacyjnego, należeć będzie w szczególności:

- ❖ realizacja przypisanych mu zadań i projektów,
- ❖ koordynacja współpracy oraz ciągłe pozyskiwanie nowych partnerów do realizacji zadań zapisanych w strategii,
- ❖ kreowanie i przyjmowanie propozycji nowych zadań od partnerów realizacyjnych i odbiorców działań strategii,
- ❖ monitorowanie i ewaluacja procesu realizacji zadań określonych w strategii, przygotowywanie sprawozdań, koordynacja procesu jej aktualizacji,
- ❖ poszukiwanie wraz z innymi podmiotami zaangażowanymi pozabudżetowych źródeł finansowania realizacji zadań i projektów,
- ❖ zapewnienie działań w zakresie informacji i promocji strategii.

9.2 Mechanizmy i instrumenty realizacji strategii

Projekty i zadania w ramach Strategii Rozwoju Gminy Kaźmierz na lata 2021-2030 będą realizowane w różnych okresach czasowych: od akcji jednorazowych, poprzez działania realizowane przez kilka tygodni, miesiący, rok, kilka lat, aż do zadań ciągłych.

Wykorzystane zostaną różne mechanizmy wdrażania strategii, w tym współpraca w ramach różnego rodzaju partnerstw, jak np. Związek Samorządów Polskich, czy Forum Wójtów, Burmistrzów i Prezydentów Wielkopolski.

Strategia Rozwoju Gminy Kaźmierz na lata 2021-2030 będzie wdrażana przy wykorzystaniu zróżnicowanych instrumentów, m.in.:

- ❖ finansowych – coroczne uchwały budżetowe Rady Gminy w Kaźmierzu, wieloletnia prognoza finansowa oraz inne dokumenty finansowe, określające krótko- i długofalowe kierunki koncentracji środków finansowych, a także projekty realizowane przy wykorzystaniu funduszy zewnętrznych, otwarte konkursy ofert i inne formy współpracy finansowej z organizacjami pozarządowymi,
- ❖ prawnych – uchwały Rady Gminy w Kaźmierzu, zarządzenia Wójta Gminy Kaźmierz, regulacje w postaci aktów prawa miejscowego, decyzje administracyjne itp.,
- ❖ wdrożeniowych – gminne strategie sektorowe/branżowe itp., uszczegóławiające strategie postępowania w ramach konkretnych obszarów rozwojowych, określone w szczególności w rozdziale dotyczącym wytycznych do sporządzania dokumentów wykonawczych,
- ❖ planowania przestrzennego - miejscowe plany zagospodarowania przestrzennego, procedury zapewniające udział mieszkańców w planowaniu przestrzennym itp.,
- ❖ organizacyjno-zarządczych i koordynacyjnych – aktualizacje regulaminów, statutów i procedur, tworzenie zespołów zadaniowych i projektowych, powoływanie dedykowanych ciał o charakterze opiniodawczo-doradczym, zawiązywanie partnerstw itp.,
- ❖ kadrowych – praca i zaangażowanie władz samorządowych, kadry kierowniczej i pracowników Wydziałów oraz jednostek gminnych, koordynatorów programów i projektów, w tym realizowanych z funduszy europejskich, liderów lokalnych, a także system doskonalenia kadr, wymiany doświadczeń i poznawania dobrych praktyki itp.,
- ❖ kontrolnych - aktualizacja ewidencji i rejestrów, monitoring stanu zagospodarowania przestrzennego, kontrola jakości itp.
- ❖ społecznych – działania edukacyjne, informacyjne i promocyjne, konsultacje wewnętrzne, konsultacje społeczne, strona internetowa gminy i jednostek gminnych, profile w mediach społecznościowych, media lokalne i ponadlokalne, system informacji przestrzennej gminy itp.

Poziom społeczny

Poziom społeczny dotyczy upowszechniania zapisów Strategii Rozwoju Gminy Kaźmierz na lata 2021- 2030 wśród społeczności lokalnej oraz pozyskiwania partnerów (lokalnych i zewnętrznych) dla realizacji zaplanowanych działań. Głównym adresatem zapisów dokumentu są mieszkańcy gminy, a w szczególności:

- ❖ radni, pracownicy Urzędu Gminy w Kaźmierzu i gminnych jednostek organizacyjnych,
- ❖ posłowie i senatorowie reprezentujący w parlamencie region oraz radni sejmiku wojewódzkiego, związani z regionem,
- ❖ przedsiębiorcy, przedstawiciele sektora gospodarczego, instytucje otoczenia biznesu, instytucje szkoleniowe z regionu,
- ❖ wyższe uczelnie z terenu regionu,
- ❖ sektor finansowy – banki, instytucje pożyczkowe i kredytowe,
- ❖ podmioty turystyczne,
- ❖ Powiatowy Urząd Pracy w Szamotułach i inne instytucje rynku pracy,
- ❖ organizacje pozarządowe z terenu gminy, placówki edukacyjne.

Ważnym adresatem Strategii Rozwoju Gminy Kaźmierz na lata 2021-2020 jest również otoczenie jednostki, szczególnie:

- ❖ sąsiednie gminy,
- ❖ powiat szamotulski,
- ❖ zarząd województwa wielkopolskiego,
- ❖ wojewoda wielkopolski,
- ❖ administracja rządowa,
- ❖ organizacje samorządu gospodarczego o ponadlokalnym zasięgu,
- ❖ organizacje pozarządowe o ponadlokalnym zasięgu
- ❖ potencjalni inwestorzy zainteresowani inwestycjami w gminie,
- ❖ zagraniczni partnerzy samorządowi Gminy Kaźmierz.

Upowszechnienie zapisów strategii ma na celu:

- ❖ poinformowanie o zakończeniu prac nad opracowaniem strategii,
- ❖ objaśnienie dalszych etapów procesu zintegrowanego planowania rozwoju w gminie – realizacja zapisów strategii, zaproszenie do współpracy, tworzenie partnerstw,
- ❖ prezentację lokalnego potencjału społecznego, gospodarczego, środowiskowego, przestrzennego gminy, priorytetów i kierunków rozwoju w najbliższych latach (obszary strategiczne i cele strategiczne i operacyjne, kierunki interwencji),
- ❖ objaśnienie roli funduszy strukturalnych Unii Europejskiej w finansowaniu rozwoju lokalnego i sposobu ich pozyskiwania poprzez przygotowanie projektów wynikających ze strategii,
- ❖ zachęcenie do współrealizacji z jednostkami samorządowymi Strategii Rozwoju Gminy Kaźmierz na lata 2021-2030, a także jej stałego monitorowania i aktualizacji, zgodnie ze zmieniającymi się potrzebami i nowymi wyzwaniami.

W celu upowszechnienia treści strategii rekomenduje się przeprowadzić proponowane działania:

- ❖ zorganizowanie spotkania informacyjnego poświęconego ustaleniom strategii oraz inaugurującego proces jej obowiązywania – skierowanego głównych adresatów strategii oraz przedstawicieli otoczenia gminy,
- ❖ opracowanie krótkiego materiału (broшуry informacyjnej) przybliżającego treść Strategii Rozwoju Gminy Kaźmierz na lata 2021-2030,
- ❖ umieszczenie go do pobrania w wersji elektronicznej na stronie internetowej gminy i w Biuletynie Informacji Publicznej (BIP),
- ❖ przekazanie pełnej i/lub skróconej wersji strategii wskazanym interesariuszom lokalnym i ponadlokalnym,
- ❖ udzielanie przez władze samorządowe gminy wywiadów dla prasy lokalnej i regionalnej na temat zakończenia prac nad Strategią Rozwoju Gminy Kaźmierz na lata 2021-2030 oraz rozpoczęcia procesu jej wdrażania i poszukiwania partnerów.

Tab.45 OBSZAR TEMATYCZNY	RODZAJ DOKUMENTU	DOKUMENT GMINNY	UCHWAŁA	WYTYCZNE WYNIKAJĄCE Z DZIAŁAŃ PLANU OPERACYJNEGO
PLANOWANIE I ZAGOSPODAROWANIE PRZESTRZENNE	Studium uwarunkowań i kierunków zagospodarowania przestrzennego gminy	Studium uwarunkowań i kierunków zagospodarowania przestrzennego gminy Kaźmierz	Uchwała Nr XXII/133/16 Rady Gminy Kaźmierz z dnia 18 kwietnia 2016 r.	<p>Studium zgodne z modelem struktury funkcjonalno - przestrzennej gminy, określonym w strategii.</p> <p>Ewentualna aktualizacja Studium oparta na nowo zidentyfikowanych terenach służących działaniom prowadzącym do zwiększenia i wykorzystania potencjału gospodarczego, rekreacyjnego i atrakcyjności osiedleńczej gminy oraz rozbudowy jej infrastruktury społecznej i komunalnej.</p>
	Miejscowe plany zagospodarowania przestrzennego gminy	Miejscowy plan zagospodarowania przestrzennego miejscowości Bytyń, Chlewiska, Dolne Pole, Gaj Wielki, Gorszewice, Kaźmierz, Miączyn, Komorowo, Kopanina, Młodasko, Nowa Wieś, Piersko, Radzyny, Sierpówko, Sokolniki Małe, Sokolniki Wielkie, Wierzchaczewo, Witkowice.	W Gminie Kaźmierz obowiązują 82 Uchwały w sprawie Miejscowych Planów Zagospodarowania Przestrzennego miejscowości gminy	<p>Ewentualna aktualizacja obowiązujących planów jako konsekwencja aktualizacji studium i/lub na nowo zidentyfikowanych terenach służących działaniom prowadzącym do zwiększenia i wykorzystania potencjału gospodarczego, rekreacyjnego i atrakcyjności osiedleńczej gminy oraz rozbudowy jej infrastruktury społecznej i komunalnej.</p> <p>Objęcie całej gminy miejscowymi planami zagospodarowania przestrzennego.</p>
ENERGETYKA	<p>Założenia do planu zaopatrzenia w ciepło, energię elektryczną i paliwa gazowe.</p> <p>Plan zaopatrzenia w ciepło, energię elektryczną i paliwa gazowe (w przypadku gdy plany przedsiębiorstw energetycznych nie zapewniają realizacji założeń gminy)</p>	Założenia do planu zaopatrzenia w ciepło, energię elektryczną i paliwa gazowe dla Gminy Kaźmierz na lata 2021-2030	Brak Uchwały Rady Gminy Kaźmierz w zakresie planu zaopatrzenia w ciepło, energię elektryczną i paliwa gazowe dla Gminy Kaźmierz na lata 2021 - 2030	Ewentualna aktualizacja założeń w oparciu o bilans energetyczny gminy, ewaluację dokumentu i postępy osiągnięte w wyniku zrealizowanych inwestycji oraz w świetle działań planowanych w ramach strategii, m.in. w zakresie termomodernizacji, modernizacji i instalacji nowych indywidualnych źródeł ciepła oraz wydajności sieci przesyłowych.

<p style="text-align: center;">GOSPODARKA KOMUNALNA</p>	<p>Wieloletnie plany gospodarowania mieszkaniowym zasobem gminy</p> <p>Wieloletni plan rozwoju i modernizacji urządzeń wodociągowych i urządzeń kanalizacyjnych i gazowych</p>	<p>Wieloletni Program Gospodarowania Mieszkaniowym Zasobem Gminy Kaźmierz w latach 2021-2026</p>	<p>Uchwała Nr XXVII/230/2021 Rady Gminy Kaźmierz z dnia 12.04.2021 r.</p>	<p>Aktualizacja lub opracowanie nowego dokumentu na okres od 2027 r., który będzie uwzględniał wnioski z ewaluacji, postępu prac osiągniętych w wyniku zrealizowanych działań i inwestycji, a także w świetle obecnych planów inwestycyjnych gminy oraz możliwości wynikających z rządowej polityki wsparcia budownictwa mieszkaniowego (m.in. ustawa „Lokal za grunt”, Społeczne Inicjatywy Mieszkaniowe).</p> <p>Rekomendowane opracowanie dokumentu w związku z uznaniem w strategii inwestycji w rozbudowę sieci wodno-kanalizacyjnej oraz gazowej za kluczowe dla rozwoju gminy, a jednocześnie ze względu na trudności techniczne i wysokie koszty realizacji inwestycji wynikające ze specyfiki gminy.</p>
<p style="text-align: center;">OCHRONA I OPIEKA NAD ZABYTKAMI ORAZ ZARZĄDZANIE DZIEDZICTWEM KULTUROWYM</p>	<p>Gminny program opieki nad zabytkami</p>	<p>Gminny Program Opieki nad Zabytkami dla Gminy Kaźmierz na lata 2021-2024 – w trakcie realizacji</p>	<p>Uchwała Rady Gminy Kaźmierz w sprawie przyjęcia do realizacji Gminnego Programu Opieki nad Zabytkami zostanie uchwalona po jego zakończeniu.</p>	<p>Opracowanie Gminnego Programu Opieki nad Zabytkami ma na celu wypełnienie obowiązku ustawowego, a także zapewnienia spójności ze strategią i uszczegółowienia zapisanych w niej założeń w zakresie ochrony i opieki nad zabytkami oraz zarządzania dziedzictwem. Program obok restauracji zabytków powinien określić podstawy do włączenia ich w tworzenie oferty turystycznej, kulturalnej i gospodarczej gminy. Osobne omówienie w ramach Programu może dotyczyć zabytków w gminnych OSI. Dokument opcjonalny. Dyskutowany w procesie opracowania strategii jako jeden z możliwych instrumentów ochrony krajobrazu, uporządkowania przestrzeni, ograniczenia reklam i lepszego wyeksponowania zabytków.</p>

OCHRONA ŚRODOWISKA I ADAPTACJA DO ZMIAN KLIMATU	Gminny program ochrony Środowiska	Program Ochrony Środowiska dla Gminy Kaźmierz na lata 2017-2020 z perspektywą 2024 – w trakcie opracowania	Uchwała Rady Gminy Kaźmierz w sprawie przyjęcia do realizacji Programu Ochrony Środowiska dla Gminy Kaźmierz zostanie uchwalona po jego zakończeniu	Opracowanie raportu z realizacji programu oraz jego aktualizacja lub opracowanie nowego dokumentu, z uwzględnieniem treści zawartych w strategii, w szczególności w ramach celów operacyjnych: 3.1. Zapewnienie powszechnego dostępu do systemów wodociągowych i kanalizacyjnych, wykorzystujących technologie adekwatne do warunków osadniczych i przyrodniczych oraz 3.2. Ochrona zasobów środowiskowych i adaptacja do zmian klimatu.
	Plan gospodarki Niskoemisyjnej	Plan Gospodarki Niskoemisyjnej dla Gminy Kaźmierz na lata 2018 - 2033	Uchwała Nr XXIV/161/16 Rady Gminy Kaźmierz z dnia 27.06.2016 r.	
	Program usuwania azbestu	Program usuwania wyrobów zawierających azbest z terenu Gminy Kaźmierz na lata 2020 - 2024 z perspektywą do 2032 r.	Uchwała Nr XVII/143/2020 Rady Gminy Kaźmierz z dnia 17.02.2020 r.	<p>Długoterminowa strategia niskoemisyjna gminy Kaźmierz do r. zawarta w Planie gospodarki niskoemisyjnej będzie obejmować działania polegające na:</p> <ul style="list-style-type: none"> • termomodernizacji budynków użyteczności publicznej; • termomodernizacji budynków sektora mieszkaniowego; • zwiększeniu wykorzystania odnawialnych źródeł energii na terenie gminy; • ograniczeniu zużycia energii finalnej w obiektach użyteczności publicznej; • zwiększeniu efektywności energetycznej działań; • wymianie kotłów w indywidualnych gospodarstwach domowych: ograniczenie niskiej emisji poprzez eliminację niskosprawnych urządzeń na paliwa stałe w wybranych gospodarstwach domowych; • zmniejszeniu emisji zanieczyszczeń pochodzącej z sektora transportu. <p>Program usuwania azbestu, zgodny z zapisami strategii i je uszczegóławiający.</p>

TRANSPORT	<p>Strategia rozwoju elektromobilności</p> <p>Plany rozwoju sieci drogowej wraz planami finansowania w zakresie dróg gminnych</p>	<p>Strategia rozwoju elektromobilności dla gminy Kaźmierz do roku 2030</p> <p>Program rozwoju sieci drogowej gminy Kaźmierz do roku 2030</p>	<p>Brak Uchwały Rady Gminy Kaźmierz w sprawie Strategii Rozwoju Elektromobilności Gminy Kaźmierz</p> <p>Brak Uchwały Rady Gminy Kaźmierz w sprawie Programu Rozwoju Sieci Drogowej Gminy Kaźmierz</p>	<p>Po opracowaniu dokument będzie zgodny z zapisami strategii i będzie ją uszczegóławiał.</p> <p>Opcjonalne opracowanie planu dotyczącego modernizacji najważniejszych ciągów komunikacyjnych oraz tworzącego podstawy pod rozwój transportu zbiorowego, elektromobilności i alternatywnych form komunikacji (m.in. ciągów pieszo–rowerowych)</p>
POLITYKA SPOŁECZNA	<p>Gminna strategia rozwiązywania problemów społecznych</p> <p>Gminny program rewitalizacji</p>	<p>Strategia Rozwiązywania Problemów Społecznych w Gminie Kaźmierz na lata 2021-2030</p> <p>Lokalny Program Rewitalizacji Gminy Kaźmierz</p>	<p>Uchwała Nr XXIV/214/2021 Rady Gminy Kaźmierz z dnia 25.01.2021 r.</p> <p>Brak Uchwały Rady Gminy Kaźmierz w sprawie Lokalnego Programu Rewitalizacji Gminy Kaźmierz</p>	<p>Opracowanie Strategii Rozwiązywania Problemów Społecznych Gminy Kaźmierz do roku 2030 ma na celu wypełnienie obowiązku ustawowego, zapewnienia spójności ze strategią rozwoju, a także uwzględnienia wniosków z aktualnej pogłębionej diagnozy społeczno-demograficznej oraz w zakresie pojawiających się i przewidywanych problemów społecznych. Dokument jest spójny ze strategią i ją uszczegóławia, głównie w odniesieniu do działań w ramach celu operacyjnego 4.2. Zapewnienie dostępności wysokiej jakości usług społecznych i zdrowotnych. Ważnymi tematami powinny być m.in. rozwój usług wytchnieniowych oraz przeciwdziałanie ekonomicznym, społecznym i zdrowotnym skutkom pandemii COVID-19.</p> <p>Aktualizacja dokumentu obowiązującego w latach 2015-2020 lub opracowanie nowego w oparciu o ewaluację dotychczasowego programu oraz aktualną pogłębioną diagnozę. Strategia rozwoju wskazuje obszary działań pokrywające się z założeniami programu rewitalizacji, lecz ich nie precyzuje.</p>

POLITYKA SPOŁECZNA	Gminny program przeciwdziałania przemocy w rodzinie oraz ochrony ofiar przemocy w rodzinie	Gminny Program Przeciwdziałania Przemocy w Rodzinie oraz Ochrony Ofiar Przemocy w Rodzinie na lata 2021-2029	Uchwała Nr XXVII/243/2021 Rady Gminy Kaźmierz z dnia 24.05.2021 r.	Ewaluacja przebiegu realizacji programu do roku 2020 przez Zespół Interdyscyplinarny i pracowników Gminnego Ośrodka Pomocy Społecznej oraz jego aktualizacja lub opracowanie nowego programu. Dokument powinien być spójny ze strategią i ją uszczegóławiać, głównie w odniesieniu do działań w ramach celu operacyjnego 4.2. Zapewnienie dostępności wysokiej jakości usług społecznych i zdrowotnych
	Gminny program wspierania rodziny	Gminny Program Wspierania Rodziny na lata 2021-2023	Uchwała Nr XXVII/238/2021 Rady Gminy Kaźmierz z dnia 12.04.2021 r.	Ewaluacja przebiegu realizacji programu do roku 2020 oraz jego aktualizacja lub opracowanie nowego programu. Dokument powinien być spójny ze strategią i ją uszczegóławiać, głównie w odniesieniu do działań w ramach celu operacyjnego 4.2. Zapewnienie dostępności wysokiej jakości usług społecznych i zdrowotnych
	Gminny program profilaktyki i rozwiązywania problemów alkoholowych oraz Gminny program przeciwdziałania narkomanii	Gminny Program Profilaktyki i Rozwiązywania Problemów Alkoholowych oraz Przeciwdziałania Narkomanii na 2021rok	Uchwała Nr XXV/221/2021 Rady Gminy Kaźmierz z dnia 22.02.2021 r.	Program przyjmowany corocznie. Dokument powinien być spójny ze strategią i ją uszczegóławiać, głównie w odniesieniu do działań w ramach celu operacyjnego 4.2. Zapewnienie dostępności wysokiej jakości usług społecznych i zdrowotnych
Rozwój Lokalny	Program współpracy z organizacjami pozarządowymi oraz podmiotami wymienionymi w art. 3 ust. 3. Ustawy o działalności pożytku publicznego i o wolontariacie	Programu współpracy Gminy Kaźmierz z organizacjami pozarządowymi oraz innymi podmiotami w rozumieniu przepisów ustawy o działalności pożytku publicznego i o wolontariacie w 2021 r.	Uchwała Nr XXI/175/2020 Rady Gminy Kaźmierz z dnia 26.10.2020 r.	Program przyjmowany corocznie. Rekomenduje się opracowanie programu wieloletniej współpracy z organizacjami pozarządowymi. Obszary współpracy finansowej i niefinansowej powinny uwzględniać szczególnie te pola, które strategia uznaje za kluczowe oraz gdzie samorząd nie ma możliwości pełnego zaspokojenia potrzeb społecznych lub gdzie aktywność organizacji może istotnie podnieść poziom usług społecznych dostarczanych społeczności lokalnej (np. w ramach polityki społecznej). Program wieloletni pozwala na wdrożenie umów wieloletnich z organizacjami

Rozwój Lokalny	Program odnowy miejscowości	Program odnowy miejscowości gminy Kaźmierz	Brak Uchwał Rady Gminy Kaźmierz w sprawie Programów Odnowy Miejscowości Gminy Kaźmierz	Opcjonalne opracowania programów, szczególnie dla miejscowości wyznaczonych jako obszary strategicznej interwencji, a także tych, gdzie centra lokalne i miejsca integracji nie występują lub wymagają modernizacji. Programy mogą uszczegółowić zapisy strategii, tworzą przestrzeń do realizacji wielu działań lokalnych, w tym stymulowania zaangażowania społecznego w sprawy ważne dla rozwoju gminy.
Oświata	Plan sieci publicznych szkół podstawowych prowadzonych przez gminę	Plan sieci publicznych szkół podstawowych prowadzonych przez Gminę Kaźmierz, a także granice obwodów publicznych szkół podstawowych prowadzonych przez Gminę Kaźmierz, a także inne organy, od dnia 1 września 2019 r	Uchwała Nr IX/63/2019 Rady Gminy Kaźmierz z dnia 13.05.2019 r.	Dokument aktualny, strategia nie przewiduje wprost zmian w sieci publicznych szkół podstawowych. Ewentualne działania w tym zakresie warto poprzedzić audytem oświaty.
Zarządzanie kryzysowe	Gminny plan zarządzania kryzysowego	Gminny plan zarządzania kryzysowego	Brak Uchwały Rady Gminy Kaźmierz w sprawie Gminnego Planu Zarządzania Kryzysowego	Rekomendowane opracowanie dokumentu, m.in. wykorzystującego doświadczenia kadr zarządzających gminą z czasu pandemii COVID-19.
Finanse publiczne	Wieloletnia prognoza finansowa	Wieloletnia Prognoza Finansowa Gminy Kaźmierz na lata 2021-2030	Uchwała Nr XXII/189/2020 Rady Gminy Kaźmierz z dnia 28.12.2020 r.	Dokument aktualny, zgodny z zapisami strategii. Aktualizacja zgodnie z potrzebami.

9.3 MONITORING, EWALUACJA I AKTUALIZACJA DOKUMENTU

Podstawą kontroli kierunków rozwoju gminy zaplanowanych w strategii jest dysponowanie obiektywną wiedzą na temat osiągniętych postępów oraz zdolność do reagowania na pojawiające się rozbieżności pomiędzy przyjętymi założeniami a uzyskiwanymi efektami. W dokumencie określono procesy i zaproponowano wskaźniki, by na ich podstawie móc monitorować i weryfikować, czy prace idą zgodnie z planem i czy obecne kierunki działań prowadzą do osiągnięcia wyznaczonych celów.

Sprawozdawczość z realizacji strategii będzie realizowana w oparciu o dwa elementy:

- ❖ analizę wskaźnikową,
- ❖ podsumowanie realizacji kierunków działań określonych w strategii.

Analiza wskaźnikowa będzie opracowywana przez Wydział Organizacyjno - Gospodarczy Urzędu Gminy w Kaźmierzu, pełniący funkcję koordynacyjną, na podstawie własnych danych i informacji, statystyk wewnątrz gminnych, statystyki publicznej (w szczególności generowanej przez Główny Urząd Statystyczny w ramach Banku Danych Lokalnych), a także statystyk realizatorów i partnerów realizacyjnych. W tym ostatnim przypadku rekomenduje się, aby przekazywanie informacji i danych odbywało się na mocy stosownych porozumień pomiędzy samorządem gminy oraz wskazanymi podmiotami. Analiza powinna uwzględniać wskaźniki określone w strategii, z których kluczowe znaczenie mają wskaźniki zgromadzone w poniższej tabeli, którym przypisano wartości bazowe i docelowe. Mogą one być poszerzane lub zamieniane, zgodnie z potrzebami systemu monitorowania i ewaluacji. Analiza powinna być realizowana każdorazowo z wykorzystaniem jednego źródła danych, prowadzona w sposób dynamiczny, wskazując zmianę, jej zakres i kierunek, a także – w przypadku niepożądanych tendencji – rekomendacje zmierzające do poprawy funkcjonowania systemu wdrażania. Analiza może być również prowadzona w sposób porównawczy. Analiza wskaźnikowa realizowana będzie cyklicznie, najlepiej raz do roku.

Tab. 46 Oczekiwane rezultaty planowanych działań oraz wskaźniki ich osiągnięcia

OBSZAR STRATEGICZNY 1 – GOSPODARKA I RYNEK PRACY					
CEL STRATEGICZNY 1 – KONKURENCYJNA I INNOWACYJNA GOSPODARKA LOKALNA, WYKORZYSTUJĄCA UWARUNKOWANIA, TRADYCJE I SPECJALIZACJE LOKALNE ORAZ PRZEDSIĘBIORCZOŚĆ MIESZKAŃCÓW					
Cele operacyjne	Rezultaty	Wskaźnik Resultatu	Źródło pozyskania informacji	Wartość bazowa wskaźnika	Wartość docelowa wskaźnika
Cel operacyjny 1.1 Rozwój i kształtowanie nowych obszarów inwestycyjnych w przestrzeni gminy	Zwiększenie areалу terenów inwestycyjnych w gminie	Powierzchnia terenów inwestycyjnych	Dane UG w Kaźmierzu	248 ha	270 ha
	Pozyskanie nowych inwestorów	Liczba przedsiębiorstw w funkcjonujących na terenie gminy	Dane UG w Kaźmierzu	958	1620
Cel operacyjny 1.2 Rozwój i promocja lokalnej przedsiębiorczości, handlu i usług	Wzrost dochodów gminy z tytułu opłaty targowej	Wysokość dochodów gminy pochodzących z tytułu opłaty targowej w skali roku	Dane UG w Kaźmierzu	10000 zł	12800 zł

<p>Cel operacyjny 1.3</p> <p>Rozwój obszarów wiejskich, rolnictwa i branż powiązanych.</p>	<p>Poprawa struktury obszarowej gospodarstw rolnych na terenie gminy Zapewnione wsparcie dla lokalnych rolników chcących rozwijać swoją działalność</p>	<p>Średnia powierzchnia gospodarstwa rolnego w gminie Liczba rolników, którzy skorzystali z oferty WODR i/lub LGD w skali roku</p>	<p>Dane GUS Dane WODR i LGD</p>	<p>11,78 ha 150</p>	<p>14,32 ha 200</p>
<p>Cel operacyjny 1.4</p> <p>Wspieranie aktywności zawodowej mieszkańców</p>	<p>Wzrost przedsiębiorczości lokalnej Poprawa warunków dla zakładania i prowadzenia podmiotów ekonomii społecznej</p>	<p>Liczba podmiotów wpisanych do rejestru REGON na 1 tys. mieszkańców Liczba działających na terenie gminy podmiotów ekonomii społecznej</p>	<p>Dane GUS Dane UG Kaźmierz</p>	<p>155 2</p>	<p>160 3</p>
<p>OBSZAR STRATEGICZNY 2 – DZIEDZICTWO, TURYSTYKA I OFERTA WOLNEGO CZASU</p> <p>CEL STRATEGICZNY 2 – ATRAKCYJNA I ROZWIJAJĄCA SIĘ OFERTA WYKORZYSTANIA WOLNEGO CZASU, BAZUJĄCA NA HISTORII I BOGATYM DZIEDZICTWIE KULTUROWYM ORAZ WALORACH PRZYRODNICZO – KRAJOBRAZOWYCH GMINY</p>					
<p>Cel operacyjny 2.1</p> <p>Ochrona dziedzictwa historycznego oraz wzmocnienie roli kultury w procesach rozwoju społecznego i gospodarczego gminy i jej mieszkańców.</p>	<p>Zwiększenie oferty kulturalnej i rozrywkowej skierowanej do różnych grup mieszkańców Zwiększenie oferty Biblioteki Publicznej i Centrum Kultury [BPCK]</p>	<p>Liczba dużych imprez organizowanych przez BPCK w ciągu roku Liczba czytelników w przeliczeniu na 1 tys. mieszkańców</p>	<p>Dane BPCK Dane BPCK</p>	<p>0 180</p>	<p>2 220</p>
<p>Cel operacyjny 2.2</p> <p>Rozwój infrastruktury oraz kreowanie spójnej oferty w zakresie sportu, rekreacji i wypoczynku, wzmacniających atrakcyjność osadniczą i turystyczną gminy.</p>	<p>Wzrost aktywności ruchowej mieszkańców, w tym dzieci i młodzieży Wzrost zainteresowania ofertą gospodarstw agroturystycznych oraz pensjonatów na terenie gminy</p>	<p>Liczba członków lokalnych klubów sportowych, oraz ćwiczących w ramach poszczególnych sekcji. Liczba obiektów noclegowych</p>	<p>Dane UG i klubów sportowych Dane UG w Kaźmierzu</p>	<p>100 1</p>	<p>150 3</p>

OBSZAR STRATEGICZNY 3 – PRZESTRZEŃ I ŚRODOWISKO					
CEL STRATEGICZNY 3 – KOMFORT I BEZPIECZEŃSTWO MIESZKAŃCÓW W WYMIARZE ŚRODOWISKOWYM, PRZESTRZENNYM I KOMUNIKACYJNYM					
Cel operacyjny 3.1 Zapewnienie powszechnego dostępu do systemów wodociągowych i kanalizacyjnych, gazowych, wykorzystujących technologie adekwatne do warunków osadniczych i przyrodniczych.	Zwiększenie dostępności usług kanalizacyjnych	Odsetek mieszkańców posiadających dostęp do sieci kanalizacji sanitarnej	Dane ZUK w Kaźmierzu G.EN.GAZ ENERGIA S.A w Tarnowie Podgórnym	48 %	80 %
	Zwiększenie dostępności usług w zakresie zbiorowego dostarczenia wody	Odsetek mieszkańców posiadających dostęp do sieci wodociągowej	Dane ZWK Oraz UG w Kaźmierzu	99 %	100 %
Cel operacyjny 3.2 Ochrona zasobów środowiskowych i adaptacja do zmian klimatu.	Zwiększenie dostępności usług dostarczenia paliwa gazowego	Odsetek mieszkańców posiadających dostęp do sieci gazowej	Dane G.EN.Gaz	65 %	90 %
	Wzrost świadomości ekologicznej mieszkańców	Odsetek odpadów zbieranych selektywnie	Dane UG w Kaźmierzu	30 %	45 %
Cel operacyjny 3.3 Ochrona i kształtowanie krajobrazu oraz funkcjonalne zarządzanie przestrzenią.	Rozwój życia gospodarczego w Rynku	Liczba stałych punktów handlowych i usługowych w Rynku	Dane UG w Kaźmierzu	19	21
	Poprawa funkcjonalności przestrzeni publicznych dla mieszkańców	Liczba nowych działek gminnych o uregulowanym statusie prawnym	Dane UG w Kaźmierzu	0	10
Cel operacyjny 3.4 Zwiększenie dostępności komunikacyjne oraz mobilności mieszkańców.	Poprawa wewnętrznej dostępności komunikacyjnej	Długość wybudowanej i modernizowanej infrastruktury drogowej w skali roku	Dane UG w Kaźmierzu	1,7 km	2,0 km
	Zapewnienie mieszkańcom wysokiej jakości usług transportu publicznego	Liczba gminnych linii komunikacyjnych	Dane UG w Kaźmierzu	0	1
Cel operacyjny 3.5 Wsparcie systemu zarządzania bezpieczeństwem publicznym.	Poprawa bezpieczeństwa w ruchu drogowym	Liczba wypadków i kolizji na terenie gminy	Dane Policji	32	25
	Wzrost świadomości mieszkańców w zakresie unikania zagrożeń i reagowania w sytuacji zagrożeń	Liczba dzieci, które w szkołach przeszły kursy i szkolenia z zakresu szeroko pojętego bezpieczeństwa w skali roku	Dane OSP	220	250

OBSZAR STRATEGICZNY 4 – KAPITAŁ LUDZKI I SPOŁECZNY					
CEL STRATEGICZNY 4 – SYSTEM USŁUG PUBLICZNYCH WYSOKIEJ JAKOŚCI, DOSTOSOWANY DO POTRZEB I OCZEKIWAŃ SPOŁECZNYCH, ODPOWIADAJĄCY WYZWANIAM WSPÓŁCZESNOŚCI, GWARANTUJĄCY ROZWÓJ WSPÓLNOTY SAMORZĄDOWEJ GMINY					
Cel operacyjny 4.1 Skuteczna i efektywna polityka oświatowa, odpowiadająca na wyzwania XXI wieku.	Rozwój przyszkolonej infrastruktury rekreacyjnej i sportowej	Liczba nowych i wyremontowanych boisk sportowych przy szkołach	Dane UG w Kaźmierzu	0	2
	Rozwój współpracy międzyszkolnej i międzynarodowej	Liczba projektów międzynarodowej wymiany uczniów	Dane UG w Kaźmierzu	0	2
Cel operacyjny 4.2 Zapewnienie dostępności wysokiej jakości usług społecznych i zdrowotnych.	Zapewnienie oferty całodobowych i dziennych form wsparcia dla osób starszych i niepełnosprawnych	Liczba osób korzystających z całodobowych i dziennych form wsparcia	Dane GOPS w Kaźmierzu	56	67
	Zwiększenie dostępu do nowych mieszkań	Liczba nowych mieszkań oddanych do użytku	Dane UG w Kaźmierzu	0	70
Cel operacyjny 4.3 Strategiczne zarządzanie rozwojem gminy, służące wzrostowi oraz włączeniu społecznemu i gospodarczemu.	Zapewnienie dostępności administracji lokalnej dla wszystkich mieszkańców, w tym ze szczególnymi potrzebami	Liczba obiektów użyteczności publicznej zmodernizowana architektonicznie pod kątem osób ze szczególnymi potrzebami	Dane UG w Kaźmierzu	0	6
	Zwiększenie liczby spraw załatwianych elektronicznie	Odsetek spraw załatwianych cyfrowo przez Urząd Gminy	Dane UG w Kaźmierzu	0 %	10 %

W miarę możliwości, sprawozdawczość zostanie oparta także o podsumowanie realizacji poszczególnych kierunków działań, które opracuje Wydział Organizacyjno - Gospodarczy Urzędu Gminy w Kaźmierzu na podstawie informacji własnych oraz otrzymanych od partnerów realizacyjnych i podmiotów zaangażowanych. W takim przypadku będą oni proszeni o przedstawienie skondensowanej informacji z realizacji własnych działań, określonych w strategii, najlepiej z wykorzystaniem zestandaryzowanego formularza sprawozdawczego.

Sprawozdawczość zostanie skoordynowana z nałożonym na gminy, zgodnie z dyspozycją art. 28aa. Ustawy z dnia 8 marca 1990 r. o samorządzie gminnym, obowiązkiem opracowania i przedstawienia w terminie do dnia 31 maja każdego roku raportu o stanie gminy. Raport powinien obejmować odniesienie się do stanu realizacji strategii.

Ponadto, zakłada się, że w połowie okresu obowiązywania i wdrażania Strategii Rozwoju Gminy Kaźmierz na lata 2021-2030 oraz po zakończeniu jej rekomendowana jest realizacja ewaluacji, rozumianej jako ocena interwencji według jej rezultatów, oddziaływania oraz potrzeb, które miała spełnić. Ewaluacja ma na celu podniesienie jakości działań poprzez zwiększenie ich adekwatności, skuteczności, użyteczności, efektywności i trwałości.

Tym odróżnia się od monitoringu, który prowadzony jest stale w celu zapewnienia prawidłowości i efektywności działań strategii – pozwala wykryć zagrożenia i ewentualną konieczność modyfikacji planowanych do realizacji zadań lub podmiotów odpowiedzialnych/współpracujących przy realizacji zadań. Ewaluacja może być zrealizowana w formie spotkania strategicznego z udziałem władz samorządowych oraz najważniejszych interesariuszy lokalnych i partnerów realizacyjnych. Jego docelowym efektem powinna być lista proponowanych zmian do strategii.

Wyżej wymienione materiały i informacje będą podstawą dla Wójta Gminy Kaźmierz oraz Rady Gminy w Kaźmierzu do podejmowania oceny realizacji strategii, wprowadzania uzupełnień oraz dokonywania niezbędnych i uzasadnionych zmian (reagowanie na zmieniające się uwarunkowania wewnętrzne i zewnętrzne).

X. RAMY FINANSOWE I POTENCJALNE ŹRÓDŁA FINANSOWANIA STRATEGII ROZWOJU GMINY KAŹMIERZ NA LATA 2021-2030

10.1 RAMY FINANSOWE

Ramy finansowe wskazują wielkości środków finansowych szacowanych na realizację strategii, a jednocześnie potwierdzają możliwość realizacji przez gminę zaplanowanych działań. Ramy finansowe są uzależnione od zakresu przedmiotowego i horyzontu czasowego podejmowanych działań, kondycji finansowej gminy oraz jej możliwości inwestycyjnych, w tym założeń długofalowej polityki finansowej i inwestycyjnej. Przy jej konstruowaniu wykorzystano doświadczenia zebrane w wyniku działań podejmowanych w ostatnich latach, w tym przede wszystkim związane z wdrażaniem poprzedniej strategii na lata 2014-2020, a także dostępności potencjalnych zewnętrznych źródeł finansowania.

Finansowanie działań rozwojowych, określonych w Strategii Rozwoju Gminy Kaźmierz na lata 2021- 2030, będzie się odbywać przy wykorzystaniu środków, które pozostają w dyspozycji samorządu lub o które gmina może skutecznie zabiegać. Wśród nich najistotniejsze są środki publiczne, wspomagane funduszami prywatnymi w ramach zawiązywanych partnerstw. Środki pochodzące z budżetu gminy będą zapewniały niezbędne współfinansowanie projektów w ramach programów operacyjnych i innych finansowanych ze źródeł krajowych i międzynarodowych.

Analizując zdolność Gminy Kaźmierz do realizacji zadań wynikających z zapisów strategii, należy odnieść się do danych historycznych przedstawiających stan finansów gminnych, a także dokonać próby określenia potencjału inwestycyjnego gminy w perspektywie objętej strategią, opierając się przy tym na danych prognostycznych.

W analizowanym okresie 2010-2019 dochody budżetu gminy rosły, zwiększając się z ok. 19,4 mln. zł w roku 2010 do ponad 43,4 mln. zł w roku 2019. Wyraźnie wzrosły także dochody budżetu gminy w przeliczeniu na jednego mieszkańca – na początku analizowanego okresu było to ok. 2 568 zł, na końcu ponad 4 957 zł. Z punktu widzenia struktury budżetu gminy istotnym źródłem dochodów były subwencje przekazywane z budżetu państwa. W analizowanym okresie wartość subwencji wzrasta z poziomu ok. 6,4 mln. zł do ok. 10,0 mln. zł.

Wymiarem aktywności samorządu terytorialnego w kreowaniu podstaw rozwoju lokalnego są przede wszystkim wydatki budżetowe. Należy wskazać wyraźny wzrost wydatków budżetowych ponoszonych przez Gminę Kaźmierz. W analizowanym okresie 2010-2019 wzrosły one z ok. 20,9 mln. zł do ok. 41,8 ml zł. Podobnie w całym okresie wzrastały wydatki gminy w przeliczeniu na jednego mieszkańca. W roku 2010 było to ok. 2 763 zł, a w 2019 już ok. 4 774 zł. Szczególnym rodzajem wydatków są wydatki inwestycyjne, które służą kreowaniu nowej jakości życia mieszkańców gminy, tworząc podstawy trwałego rozwoju społecznego, gospodarczego, środowiskowego i przestrzennego. W okresie analizowanym w roku 2010 wyniosły one 4, 08 mln. zł, a w 2019 już ok. 11,48 mln. zł.

W przeliczeniu na jednego mieszkańca gminy wydatki inwestycyjne zmalały w ostatnich 10 latach ok. 1,9 razy osiągając pułap 286 zł z poziomu 539,5 zł w 2010 roku.

Mimo zwiększających się wydatków, w tym wydatków inwestycyjnych, gmina z powodzeniem realizowała swoje zobowiązania z zakresu obsługi zadłużenia. Od 2010 roku wyraźnie widoczny jest trend zmniejszania się obciążeń budżetu gminy z tytułu obsługi długu – z 2847 tys. do 298 tys. w 2019 roku, czyli prawie 10 razy mniej.

Przeprowadzona analiza wykazała, że okresie 2010-2019 Gmina Kaźmierz prowadziła zrównoważoną politykę budżetową (w sposób odpowiedzialny gospodarowano środkami budżetowymi, prowadząc skuteczną politykę zwiększania dochodów gminy przy jednoczesnym zwiększaniu wydatków, w tym wydatków inwestycyjnych), a jednocześnie potwierdza możliwość wykorzystania wsparcia funduszy zewnętrznych w realizacji projektów zapisanych w strategii.

Tworząc ramy finansowe planowanej działalności związanej z realizacją projektów ujętych w strategii, należy wziąć pod uwagę prognozy dotyczące źródeł i wysokości finansowania projektów w ramach Wieloletnich Ram Finansowych na lata 2021-2027, prognozy dotyczące stanu finansów publicznych, kluczowe wskaźniki makroekonomiczne, przy uwzględnieniu sytuacji w jakiej znajdować się będzie budżet Gminy Kaźmierz w perspektywie najbliższych lat. Założenia przyjęte w analizie dotyczą m.in.:

- ❖ Wieloletniego planowania finansowego, w szczególności powiązania Strategii z: Wieloletnią Prognozą Finansową Gminy Kaźmierz na lata 2021-2032, Strategią Rozwoju Województwa „Wielkopolska 2030” i Regionalnym Programem Operacyjnym, Wieloletnim Planem Finansowym Państwa, Krajową Strategią Rozwoju Regionalnego 2030, Strategią na rzecz Odpowiedzialnego Rozwoju do roku 2020 (z perspektywą do 2030 r.) itp.;
- ❖ Utrzymującej się nadal dużej liczby podmiotów publicznych, których środki mogą być wykorzystywane dla realizacji celów zapisanych w strategii w sposób bezpośredni – np. jako element kontraktów terytorialnych, środków w ramach RPO lub pośredni – jako element programów sektorowych, których instrumenty są koordynowane dla osiągnięcia celów rozwoju wyznaczonych w odniesieniu do określonego terytorium, co oznacza w konsekwencji możliwość skorzystania z dużej liczby rozproszonych źródeł finansowania przedsięwzięć ujętych w strategii;
- ❖ Rosnącej roli środków prywatnych, za pomocą których można realizować cele rozwojowe ujęte w strategii, w tym funduszy pożyczkowych, gwarancji i poręczeń kredytowych, bankowych usług finansowych, jak i mechanizmów oraz form partnerstwa publiczno-prywatnego;
- ❖ Dużej wysokości środków wydatkowanych przez budżet UE, budżet państwa i inne podmioty publiczne na realizację przedsięwzięć wspierających rozwój społeczny, gospodarczy, środowiskowy i przestrzenny oraz kreujących konkurencyjność w wymiarze lokalnym i regionalnym.

Strategia określa kierunki interwencji podejmowane w perspektywie roku 2030, w tym szereg kluczowych inwestycji gminnych, które dotyczą w przeważającej mierze rozwoju infrastruktury sieciowej (kanalizacja i wodociąg, gaz), komunikacyjnej, w tym rowerowej, wskazując równocześnie potencjalne źródła finansowania.

Horyzont czasowy założonych działań obejmuje rok 2030, a ich wymiar finansowy oszacowany został na ponad 5 mln. zł (wartość kluczowych inwestycji). Wycena wykorzystuje m.in. bazę wiedzy i doświadczeń powstałą w wyniku prac nad ramami finansowymi dla innych dokumentów funkcjonujących na poziomie gminy, realizacji różnego typu inwestycji w ostatnich latach w gminie, a także informacje finansowe zapisane w opracowanych już projektach, studiach wykonalności itp.

Zasada dodatkowości środków finansowych w realizacji projektów zapisanych w strategii oznacza, że to od potencjału inwestycyjnego jednostki samorządu terytorialnego zależy, w jakim czasie i ile środków finansowych będzie mogła ona przeznaczyć na działania związane z rozwojem, czyli przede wszystkim na realizację strategii rozwoju gminy. Dlatego tak istotne jest oszacowanie potencjału inwestycyjnego gminy.

Wskaźniki do szacowania potencjału inwestycyjnego gminy zaczerpnięto z prognoz finansowych zawartych w Wieloletniej Prognozie Finansowej Gminy Kaźmierz na lata 2021-2030 przyjętej Uchwałą nr XXVIII/240/2021 Rady Gminy w Kaźmierzu w dniu 24.05.2021 roku. Przyjęto w nich z dużą ostrożnością prognozowaną wysokość wydatków gminy ogółem rocznie na poziomie ok 47 mln. zł. Określając potencjał inwestycyjny Gminy Kaźmierz, posłużono się metodologią opartą na algorytmie obejmującym założenie, że:

$PI = Wog. \times Wi$ gdzie:

PI= potencjał inwestycyjny jednostki samorządu terytorialnego

Wog.=Wydatki budżetowe ogółem

Wi = średni procentowy udział wydatków inwestycyjnych w wydatkach ogółem jednostki samorządu terytorialnego.

Potencjał inwestycyjny gminy stanowi iloczyn jego prognozowanych wydatków w okresie objętym prognozą i średniego procentowego udziału wydatków inwestycyjnych w wydatkach w okresie poprzednim do prognozowanego. Tak wyliczony potencjał inwestycyjny gminy można uznać za podstawę przyszłej aktywności inwestycyjnej gminy. Analizując dane historyczne, ustalono że średnia wartość procentowego udziału wydatków inwestycyjnych ponoszonych przez gminę w okresie 2010-2019 wynosiła 20%. Dzięki temu możliwe było oszacowanie potencjału inwestycyjnego gminy Kaźmierz w okresie realizacji strategii. Wykorzystując wskazany wyżej algorytm oszacowano go na ok. 16 mln. zł (34%). Średniorocznie gmina może zatem przeznaczyć na inwestycje do 3,4 mln. zł. Należy to zestawzić z wynikami przeprowadzonej analizy projektów inwestycyjnych, określonych w WPF, która wskazuje, że w okresie 2021-2030 Gmina Kaźmierz planuje wydać na inwestycje ponad 34 mln. zł, z czego ponad 6 mln. zł już w roku 2021. Jak wykazano wcześniej, w latach 2010-2019 Gmina Kaźmierz wydatkowała na inwestycje ok 50 mln. zł rocznie. Tym samym należy się spodziewać, że szacowana niższa kwota rocznie na inwestycje w okresie 2021-2030 jest możliwa do osiągnięcia, a gmina dysponuje potencjałem sfinansowania projektów ujętych w strategii.

10.2 POTENCJALNE ŹRÓDŁA FINANSOWANIA

Niniejsza strategia określa cele strategiczne i operacyjne oraz kierunki działania Gminy Kaźmierz w perspektywie roku 2030. Chcąc zrealizować konkretne zamierzenia wynikające ze strategii, oprócz adekwatnych zasobów ludzkich, organizacyjnych i rzeczowych, niezbędne jest posiadanie odpowiednich środków finansowych. Wyzwaniem dla samorządu będzie zatem zabezpieczenie i pozyskiwanie odpowiednich środków na realizację zaplanowanych we wskazanym czasie przedsięwzięć. Budżet lokalny jest ograniczony względem potrzeb oraz stale rosnącej liczby zadań gminy. W związku z tym koniecznością staje się sięganie do innych, zewnętrznych źródeł finansowania. Dla prowadzenia efektywnej i skutecznej polityki rozwoju Gminy Kaźmierz będą wykorzystywane wszystkie dostępne środki finansowe. Biorąc to pod uwagę, a także zakładany okres obowiązywania strategii, należy wyszczególnić następujące potencjalne źródła finansowania:

- ❖ środki własne gminy,
- ❖ środki budżetu innych jednostek samorządu terytorialnego: województwa i powiatu,
- ❖ środki pochodzące z budżetu państwa,
- ❖ środki funduszy celowych, np. pochodzące z Narodowego Funduszu Ochrony Środowiska i Gospodarki Wodnej,

- ❖ fundusze europejskie dostępne w ramach Europejskiego Funduszu Rozwoju Regionalnego, Funduszu Spójności, Europejskiego Funduszu Społecznego, Inicjatyw Wspólnotowych oraz Wspólnej Polityki Rolnej,
- ❖ inne fundusze ze źródeł europejskich jak np. fundusze norweskie i fundusze EOG,
- ❖ środki sektora prywatnego, w tym formuła partnerstwa publiczno-prywatnego oraz fundusze sektora pozarządowego,
- ❖ kredyty bankowe, pożyczki oraz inne instrumenty finansowe.

Z punktu widzenia dostępnych środków zewnętrznych, najistotniejszym źródłem finansowania, zarówno w zakresie zadań inwestycyjnych, jak i tzw. „projektów miękkich”, czyli projektów ukierunkowanych na rozwój zasobów ludzkich, są fundusze europejskie. Mając na względzie okres obowiązywania Strategii Rozwoju Gminy Kaźmierz do roku 2030, należy przyjąć, iż finansowanie działań w niej określonych będzie przypadło na końcówkę perspektywy budżetowej Unii Europejskiej na lata 2014-2020, ale przede wszystkim obejmie już okres Wieloletnich Ram Finansowych na lata 2021-2027 oraz wsparcie w ramach nowego Europejskiego Funduszu Odbudowy (Next Generation EU).

Podsumowując ogólną realizację programów, zgodnie z informacją Ministerstwa Funduszy i Polityki Regionalnej, do 24 stycznia 2021 r. podpisano z beneficjentami 84 171 umów o dofinansowanie projektów. Łączna wartość tych inwestycji wynosi 515,2 mld zł. W tej kwocie udział funduszy UE to 313,3 mld zł, czyli 91,2 procent całej dostępnej alokacji środków UE¹

Nowy siedmioletni budżet Unii Europejskiej (wieloletnie ramy finansowe) zaplanowano na 1 074,3 mld euro, a anty kryzysowy pakiet odbudowy skumulowany w pierwszych latach ma wynieść 750 mld euro, w tym 390 mld euro w formie dotacji. Łącznie oznacza to kwotę 1 824,3 mld euro. Środki te mają wspierać odbudowę państw po pandemii Covid-19 oraz inwestycje w transformację ekologiczną i cyfrową. Tematyczne kierunki wydatkowania środków określono następująco:

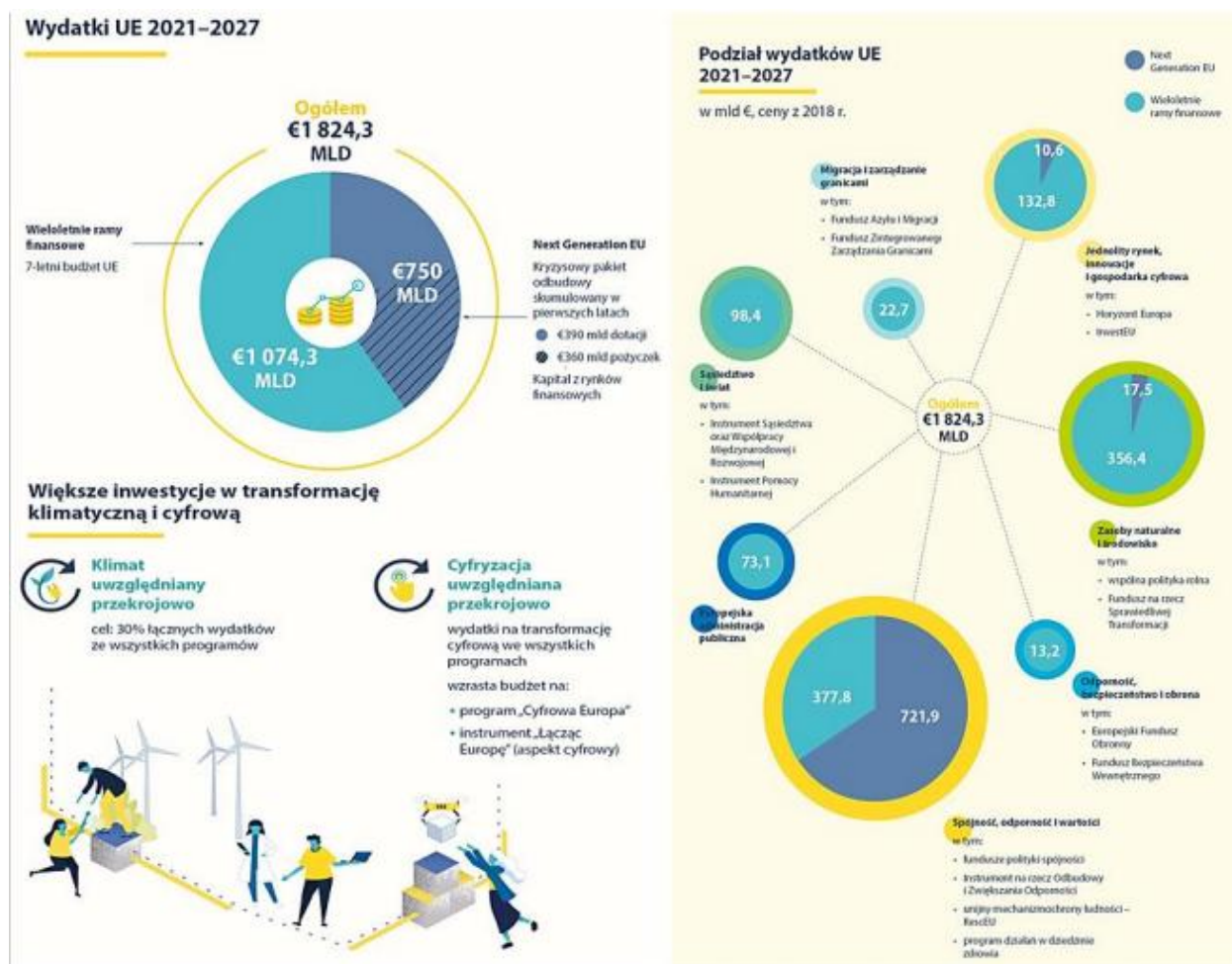
- ❖ Jednolity rynek, innowacje i gospodarka cyfrowa: 143,4 mld euro (z tego 10,6 mld euro w ramach Next Generation EU), w tym: Horyzont Europa i Fundusz InvestEU;
- ❖ Spójność, odporność i wartości: 1 099,7 mld euro (721,9 mld euro - fundusz odbudowy), w tym: fundusze polityki spójności, Instrument na rzecz Odbudowy i Zwiększania Odporności, Unijny Mechanizm Ochrony Ludności – RescEU, program działań w dziedzinie zdrowia;
- ❖ Zasoby naturalne i środowisko: 373,9 mld euro (17,5 mld euro - fundusz odbudowy), w tym: wspólna polityka rolna, Fundusz na rzecz Sprawiedliwej Transformacji;
- ❖ Migracja i zarządzanie granicami: 22,7 mld euro, w tym: Fundusz Azylu i Migracji oraz Fundusz Zintegrowanego Zarządzania Granicami;
- ❖ Bezpieczeństwo i obrona: 13,2 mld euro, w tym: Europejski Fundusz Obrony i Fundusz Bezpieczeństwa Wewnętrznego;
- ❖ Sąsiedztwo i świat: 98,4 mld euro, w tym Instrument Sąsiedztwa oraz Współpracy Międzynarodowej i Rozwojowej oraz Instrument Pomocy Humanitarnej;
- ❖ Europejska administracja publiczna: 73,1 mld euro²

Zgodnie z określonymi priorytetami, rosną inwestycje w transformację klimatyczną i cyfrową. Zakłada się, że kwestie klimatyczne będą uwzględniane przekrojowo, a łączne wydatki na ten cel osiągną 30% łącznych wydatków ze wszystkich programów. Podobnie cyfryzacja ma być traktowana przekrojowo - wydatki na transformację cyfrową znajdują się we wszystkich programach.

1 <https://www.funduszeuropejskie.gov.pl/strony/wiadomosci/postepy-w-realizacji-programow-na-lata-2014-2020-stan-na-24-stycznia-2021-roku/>

2 <https://www.consilium.europa.eu/pl/infographics/recovery-plan-mff-2021-2027/>

Rys. 9 Budżet UE 2021 – 2027 i plan odbudowy infografika



Źródło: <https://www.consilium.europa.eu/pl/infographics/recovery-plan-mff-2021-2027/#>

Filarem unijnego planu odbudowy ma być Instrument na rzecz Odbudowy i Zwiększania Odporności, zapewniający krajom europejskim wsparcie finansowe, by złagodzić społeczno-gospodarcze skutki pandemii Covid-19. Jego budżet ogółem to 672,5 mld euro (z 750 mld euro w ramach Europejskiego Funduszu Odbudowy), z czego 312,5 mld euro przewidziano w formie dotacji. Środki będą wypłacane państwom członkowskim na podstawie krajowych planów odbudowy i zwiększania odporności, w których znajdą się projekty reform i inwestycji publicznych. Plany muszą odzwierciedlać wyzwania krajowe, a jednocześnie być zgodne z priorytetami Unii (wspierać wzrost i zatrudnienie oraz odporność społeczno-gospodarczą, przyczyniać się do ochrony klimatu i równowagi ekologicznej, sprzyjać transformacji cyfrowej). Przykłady dziedzin, których mogą dotyczyć projekty obejmują:

- ❖ Czyste technologie,
- ❖ Efektywność energetyczną,
- ❖ Inteligentny transport,
- ❖ Łączność elektroniczna,
- ❖ Usługi cyfrowe,
- ❖ Badania i innowacje,
- ❖ Edukację, umiejętności i pracę,
- ❖ Zdrowie³

Środki na odbudowę i zwiększanie odporności mogą zostać rozdysponowane do końca 2023 r., a reformy i inwestycje muszą zostać wykonane do 2026 r.

3 <https://www.consilium.europa.eu/pl/infographics/20201006-recovery-resilience-rrf/>

Nowa perspektywa budżetowa Unii Europejskiej to dla Polski około 170 mld euro (w cenach bieżących), w tym:

- ❖ 72,2 mld euro na politykę spójności,
- ❖ 3,8 mld euro z funduszu sprawiedliwej transformacji,
- ❖ 24,9 mld euro dotacji z Funduszu Odbudowy,
- ❖ 34,2 mld euro pożyczek z Funduszu Odbudowy,
- ❖ 21,6 mld euro na płatności bezpośrednie dla rolników,
- ❖ 10,6 mld euro na rozwój obszarów wiejskich,
- ❖ około 2 mld euro w ramach instrumentu React EU (instrument na rzecz walki z negatywnymi skutkami COVID-19)

Trwają konsultacje Umowy Partnerstwa, które dotyczą inwestowania funduszy europejskich w ramach polityki spójności i funduszu sprawiedliwej transformacji. Około 60% funduszy z polityki spójności trafi do programów realizowanych na poziomie krajowym, a pozostałe 40% otrzymają programy regionalne, zarządzane przez marszałków województw. Programy będą funkcjonowały w podobnym układzie, jak w ramach perspektywy na lata 2014-2020.

Podział środków na poszczególne programy krajowe przedstawia się następująco:

- ❖ Infrastruktura i Środowisko – 25,1 mld euro (między innymi największe inwestycje infrastrukturalne, drogi, koleje, transport publiczny, ochrona środowiska),
- ❖ Inteligentny Rozwój – 8 mld euro (między innymi innowacje, współpraca nauki i biznesu),
- ❖ Wiedza, Edukacja, Rozwój – 4,3 mld euro (między innymi nauka, edukacja, żłobki, sprawy społeczne),
- ❖ Polska Cyfrowa – 2 mld euro (między innymi cyfryzacja, sieci szerokopasmowe),
- ❖ Polska Wschodnia – 2,5 mld euro (specjalna pula wsparcia dla województw Polski Wschodniej),
- ❖ Pomoc Techniczna – 0,5 mld euro (wsparcie dla instytucji wdrażających fundusze UE),
- ❖ Program dotyczący sprawiedliwej transformacji – 4,4 mld euro (pomoc w transformacji dla regionów górniczych: śląskiego, małopolskiego, dolnośląskiego, wielkopolskiego, łódzkiego i lubelskiego),
- ❖ Program Pomoc Żywnościowa – 0,2 mld euro,
- ❖ Program Ryby – 0,5 mld euro,
- ❖ programy Europejskiej Współpracy Terytorialnej – 0,56 mld euro⁵

Podsumowując, potencjalne źródła finansowania kierunków działań określonych w Strategii Rozwoju Gminy Kaźmierz na lata 2021-2030 obejmują m.in.:

- ❖ Regionalny Program Operacyjny Województwa Wielkopolskiego na lata 2014-2020 i w ramach nowej perspektywy finansowej UE;
- ❖ Program Rozwoju Obszarów Wiejskich na lata 2014-2020 i w ramach nowej perspektywy finansowej UE;
- ❖ Obecne i przyszłe programy operacyjne na poziomie krajowym, m.in.:
 - ✚ Program Operacyjny Infrastruktura i Środowisko,
 - ✚ Program Operacyjny Inteligentny Rozwój,
 - ✚ Program Operacyjny Wiedza Edukacja Rozwój,
 - ✚ Program Operacyjny Polska Cyfrowa;
- ❖ Dodatkowe źródła finansowania, m.in.:
 - ✚ Fundusze norweskie i EOG na lata 2014-2021,
 - ✚ Program Life,
 - ✚ ELENA,
 - ✚ Program ERASMUS +,
 - ✚ Program Interreg Europa Środkowa;

4 <https://samorząd.pap.pl/kategoria/aktualnosci/jak-beda-inwestowane-fundusze-ue-z-nowej-perspektywy-jest-plan-podzialu>

5 <https://www.gov.pl/web/fundusze-regiony/w-co-zainwestujemy-fundusze-europejskie-rozпочynamy-konsultacje-umowy-partnerstwa> Nazwy programów krajowych nie zostały jeszcze ustalone, ale będą miały podobny zakres tematyczny do dotychczasowych, stąd w zestawieniu użyto nazw programów z okresu 2014-2020.

- ❖ Środki budżetu państwa, m.in.:
 - ✚ Programy Ministerstwa Kultury i Dziedzictwa Narodowego,
 - ✚ Programy Ministerstwa Sportu,
 - ✚ Programy Ministerstwa Rodziny i Polityki Społecznej, w tym nowy rządowy program na rzecz osób starszych "Aktywni plus", czy Solidarnościowy Fundusz Wsparcia Osób Niepełnosprawnych,
 - ✚ Narodowy oraz Wojewódzki Fundusz Ochrony Środowiska i Gospodarki Wodnej, w tym programy: Moja woda, Czyste powietrze i STOP SMOG, Kangur - Bezpieczna i ekologiczna droga do szkoły,
 - ✚ Rządowy Fundusz Rozwoju Dróg,
 - ✚ Fundusz Rozwoju Przewozów Autobusowych,
 - ✚ Fundusz Inwestycji Samorządowych,
 - ✚ Program Mieszkanie +,
 - ✚ Program Maluch +,
 - ✚ Program Rozwoju Organizacji Obywatelskich na lata 2018-2030;
 - ✚ Narodowy Fundusz Zdrowia
- ❖ Dodatkowe formy finansowania, m.in.:
 - ✚ Partnerstwo Publiczno-Prywatne,
 - ✚ Krajowa i regionalna tarcza antykryzysowa.

W kontekście pozyskiwania zewnętrznego finansowania na działania rozwojowe trzeba przypomnieć, że aplikowanie musi być każdorazowo poprzedzone szczegółową analizą konkretnej dokumentacji konkursowej/programowej pod kątem uprawnionych beneficjentów, szczegółowych wymagań oraz wysokości wkładu własnego.

XI.	SPIS TABEL I RYSUNKÓW	STR.
Rys. 1	Położenie Gminy Kaźmierz	17
Rys. 2	Gmina Kaźmierz	18
Tab.1	Liczba i powierzchnia miejscowych planów zagospodarowania przestrzennego w Gminie Kaźmierz, w tym uchwalonych na podstawie ustawy z 2003 roku	22
Tab.2	Struktura i cechy charakterystyczne planowania miejscowego w Gminie Kaźmierz do roku 2019, w tym uchwalonych na podstawie ustawy z 2003 r.	22
Tab.3	Natężenie wydawania decyzji o warunkach zabudowy w Gminie Kaźmierz (2016-2019)	22
Tab.4	Ujęcia wód podziemnych	27
Rys. 3	Rzeźba terenu Gminy Kaźmierz	28
Tab. 5	Zestawienie zinwentaryzowanych pomników przyrody w Gminy Kaźmierz	28/29
Mapa 1	Grądy Bytyńskie	30
Tab.6	Klasy bonitacji gruntów ornych w Gminie Kaźmierz wyrażone w procentach na tle województwa wielkopolskiego	31
Rys. 4	Klasy bonitacji gruntów ornych w Gminie Kaźmierz	31
Tab. 7	Struktura wielkości gospodarstw i użytkowania ziemi w Gminie Kaźmierz na tle powiatu szamotulskiego	32
Tab.8	Struktura zasiewów gospodarstw indywidualnych w 2010 r. w Gminie Kaźmierz na tle powiatu szamotulskiego	32
Tab. 9	Hodowla i obsada zwierząt gospodarskich w Gminie Kaźmierz w 2010 r. na tle powiatu szamotulskiego	32
Tab.10	Źródła utrzymania gospodarstw rolnych w Gminie Kaźmierz w 2010 r.	33
Tab.11	Powierzchnia, ludność, zmiany zaludnienia Gminy Kaźmierz w latach 2016-2019 na tle powiatu szamotulskiego.	33
Tab.12	Przyrost naturalny ludności Gminy Kaźmierz na tle powiatu szamotulskiego w latach 2016-2018	33
Tab.13	Salda migracji wewnętrznych i zewnętrznych Gminy Kaźmierz w latach 2016-2019 na tle powiatu szamotulskiego	34
Rys. 5	Migracje ludności na pobyt stały 2014-2018	34
Tab.14	Struktura ekonomiczna ludności w Gminie Kaźmierz na tle powiatu szamotulskiego w latach 2016-2019	34
Tab.15	Wybrane dane demograficzne 2018 r.	35
Rys. 6	Przyrost naturalny na 1000 mieszkańców oraz saldo migracji w Metropolii Poznań, w tym w Gminie Kaźmierz	36
Tab.16	Rynek pracy	38
Rys.7	Lista bezrobotnych w Gminie Kaźmierz na tle powiatu szamotulskiego 2016-2019	39
Tab.17	Ilość przedsiębiorstw działających na terenie Gminy Kaźmierz w latach 2016-2018	40
Tab.18	Nakłady inwestycyjne w przedsiębiorstwach powiatu szamotulskiego na / 1 M na tle województwa wielkopolskiego w latach 2016-2018	40
Tab.19	Mieszkania w Gminie Kaźmierz w latach 2017 – 2018 r.	41
Tab.20	Zasoby mieszkaniowe w Gminie Kaźmierz w latach 2016-2018 – wskaźniki na tle powiatu szamotulskiego	41
Tab.21	Komunalne zasoby mieszkaniowe w Gminie Kaźmierz w latach 2016-2018	42

Tab.22	Dane dotyczące edukacji w Gminie Kaźmierz w latach 2016/2017 – 2018/2019	43
Tab.23	Ochrona zdrowia w Gminie Kaźmierz	45
Tab.24	Wysokość wydatków na pomoc społeczną – pozostałe zadania Ośrodka Pomocy Społecznej w Kaźmierzu w 2019 i 2018 r.	46
Tab.25	Wskaźnik udziału osób korzystających ze środowiskowej pomocy społecznej w ludności ogółem na tle powiatu i województwa w okresie 2014 – 2018	46
Tab.26	Liczba osób oraz rodzin korzystająca ze świadczeń pieniężnych i niepieniężnych w Gminie Kaźmierz w latach 2017-2019	46
Tab.27	Poszczególne typy rodzin objęte w Gminie Kaźmierz pomocą społeczną w 2019 r. – liczba świadczeń	47
Tab.28	Drogi gminne	48
Rys.8	Struktura układu dróg przebiegających przez teren Gminy Kaźmierz w 2019 r	48
Tab.29	Infrastruktura techniczna Gminy Kaźmierz w 2018 roku	49
Tab.30	Gospodarka ściekowa i odpady w Gminie Kaźmierz w 2018 r.	51
Tab.31	Kultura Gminy Kaźmierz w 2018 r. i w 2019 r.	51
Tab.32	Kluby sportowe w Gminie Kaźmierz w 2018 r.	54
Rys.9	Mapa ścieżki edukacyjno – rekreacyjnej – Dolina Samy	54
Rys.10	Mapa szlaków aktywności fizycznej w Gminie Kaźmierz	55
Tab.33	Struktura dochodów Gminy Kaźmierz na/ 1 M w okresie 2016-2018	57
Tab.34	Najważniejsze projekty Gminy Kaźmierz realizowane ze środków pozabudżetowych w latach 2014 - 2020	58
Tab.35	Dochody i wydatki budżetu Gminy Kaźmierz według rodzajów w 2018 r.	58
Tab.36	SWOT Silne i słabe strony	86
Tab.37	SWOT Szanse i zagrożenia	87
Tab.38/1	Model strategii agresywnej – korelacja SWOT –TOWS / Silne strony – Szanse	89
Tab.38/2	Model strategii agresywnej – korelacja SWOT –TOWS / Szanse – Silne strony	90
Tab.39/1	Model strategii konkurencyjnej – korelacja SWOT – TOWS / Słabe strony – Szanse	92
Tab.39/2	Model strategii konkurencyjnej – korelacja SWOT – TOWS / Szanse – Słabe strony	93
Tab.40/1	Model strategii konserwatywnej – korelacja SWOT – TOWS / Silne strony – Zagrożenia	96
Tab.40/2	Model strategii konserwatywnej – korelacja SWOT – TOWS / Zagrożenia – Silne strony	97
Tab.41/1	Model strategii defensywnej – korelacja SWOT – TOWS / Słabe strony – Zagrożenia	100
Tab.41/2	Model strategii defensywnej – korelacja SWOT – TOWS / Zagrożenia – Słabe strony	101
Sch.1	Obszary strategicznego rozwoju Gminy Kaźmierz do roku 2030	110
Sch.2	Drzewo celów Strategii Rozwoju Gminy Kaźmierz na lata 2021 – 2030	111
Tab.42	Zbiorcze zestawienie poszczególnych funkcji terenu w powierzchni obrębów Gminy Kaźmierz na podstawie studium (część graficzna)	153
Rys.7	Polityka przestrzenna województwa wielkopolskiego	155

Tab.43	Zbiornicze zestawienie danych planistycznych w poszczególnych obrębach Gminy Kaźmierz	159
Rys.8	Obszary strategicznej interwencji w Wielkopolsce o indykatorywnym zasięgu	162
Tab.44	Zgodność Strategii Rozwoju Gminy Kaźmierz na lata 2021-2030 z wytycznymi i założeniami zawartymi w wybranych dokumentach wyższego rzędu	166
Tab.45	Mechanizmy i instrumenty realizacji strategii	174
Tab.46	Oczekiwane rezultaty	180
Rys.9	Budżet UE 2021-2027 i plan odbudowy - infografia	188

