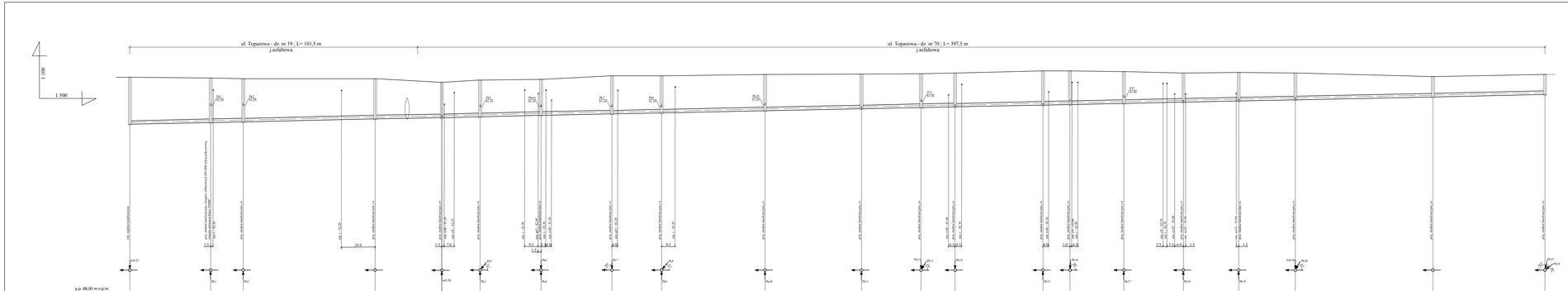

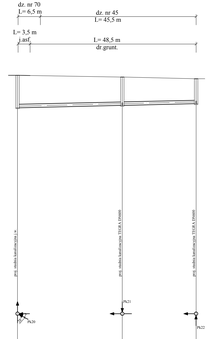

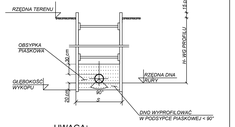

UWAGA:

1. Kolizje z istniejącym uzbrojeniem podziemnym naniesiono na podstawie map sytuacyjno- wysokościowych w skali 1:1000.
2. Dokładne rzędne istniejącego uzbrojenia należy ustalić metodą przekopów kontrolnych wykonywanych ręcznie i ewentualnie wprowadzić korekty pod nadzorem projektanta.
3. Pionowe skrzyżowania z uzbrojeniem podziemnym wykonać z zachowaniem odległości bezpiecznej min. 0.2 m od skrzyu przewodu kanalizacyjnego do kolidującego uzbrojenia.
4. W miejscach kolizji z istn. uzbrojeniem i w pobliżu budynków wykopy wykonywać sposobem ręcznym.
5. Rurociąg układać na podsypce piaskowej gr. 20 cm.
6. Podsypka i zasypka piaskowa Is = 0.95.
7. Zasypywanie wykopu gruntem G1 zagęszczanym warstwami 30 cm do Is = 1,00.
8. Pozostałe oznaczenia i uwagi jak na rys. nr 1.

ZAKŁAD USŁUG TECHNICZNYCH PROSEED s.c. Os. Słowackiego 22/9 64 - 980 Trzcianka	
INWESTOR	GMINA KAŹMIERZ ul. Szamotulska 20, 64 - 530 Kaźmierz
OBIEKT kd.XXX	Sieć kanalizacji sanitarnej z przyłączami
ADRES OBIEKTU	dz. o nr ewid. 19, 70, 72/3, 72/13, 39/1, 39/2, 72/4, 14/5, 47/2, 51/1, 72/8, 72/10, 72/11, 72/12, 39/3, 40, 41/1, 41/2, 42, 43/1, 44/2, 46/1, 72/7, 72/6, 46/5, 45, 74/5, 74/6, 74/4, 73/5, 73/9 - obręb 0907 KIACZYN
NAZWA RYSUNKU	PROJEKT ZAGOSPODAROWANIA TERENU
PROJEKTOWAŁ	mgr inż. Justyna Markiewicz upr. nr WKP/0120/POOS/07
OPRACOWAŁ	mgr inż. Tomasz Bednarczyk
SKALA	1 : 500
DATA	04/2025
NR RYS.	5