

**Uchwała nr XXXIII/213/17
Rady Gminy Kaźmierz
z dnia 30 stycznia 2017 r.**

w sprawie wskazania wstępnej lokalizacji przystanków komunikacyjnych na terenie Gminy Kaźmierz dla zaspokojenia potrzeb mieszkańców.

Na podstawie art.18 ust. 2 pkt 15 ustawy z dnia 8 marca 1990 r. o samorządzie gminnym (Dz. U. z 2016, poz. 446, poz. 1579) oraz art. 20f pkt 1 ustawy z dnia 21 marca 1985 r. o drogach publicznych (Dz. U. z 2016 r. poz. 1440, poz. 1920, poz. 2255) Rada Gminy Kaźmierz, uchwala co następuje:

§ 1. Dla zaspokojenia potrzeb mieszkańców wskazuje się wstępne miejsca lokalizacji nowych przystanków komunikacyjnych na terenie Gminy Kaźmierz na drogach:

- 1) gminnej nr 243510P Radziny – Kopanina w **m. Radziny**, ul. Dębowa – zgodnie z załącznikiem nr 1 do uchwały,
- 2) powiatowej nr 1861P Piaskowo – Kaźmierz w **m. Radziny**, ul. Główna - zgodnie z załącznikiem nr 2 do uchwały,
- 3) gminnej nr 243520P Kaźmierz – Dolne Pole w **m. Brzezno** obręb Dolne Pole - zgodnie z załącznikiem nr 3 do uchwały,
- 4) powiatowej nr 1864P Wierzchaczewo – Kaźmierz w **m. Kaźmierz**, ul. Czereśniowa - zgodnie z załącznikiem nr 4 do uchwały,
- 5) gminnej nr 243508P Kaźmierz – Kopanina w **m. Kopanina**, ul. Północna - zgodnie z załącznikiem nr 5 do uchwały,
- 6) gminnej nr 243509P Kopanina – Kopanina w **m. Kopanina** ul. Zachodnia - zgodnie z załącznikiem nr 6 do uchwały,
- 7) wewnętrznej – w **m. Kopanina**, ul. Jastrzębia - zgodnie z załącznikiem nr 7 do uchwały.

§ 3. Wykonanie uchwały powierza się Wójtowi Gminy Kaźmierz.

§ 4. Uchwała wchodzi w życie z dniem podjęcia.



PRZEWODNICZĄCA RADY

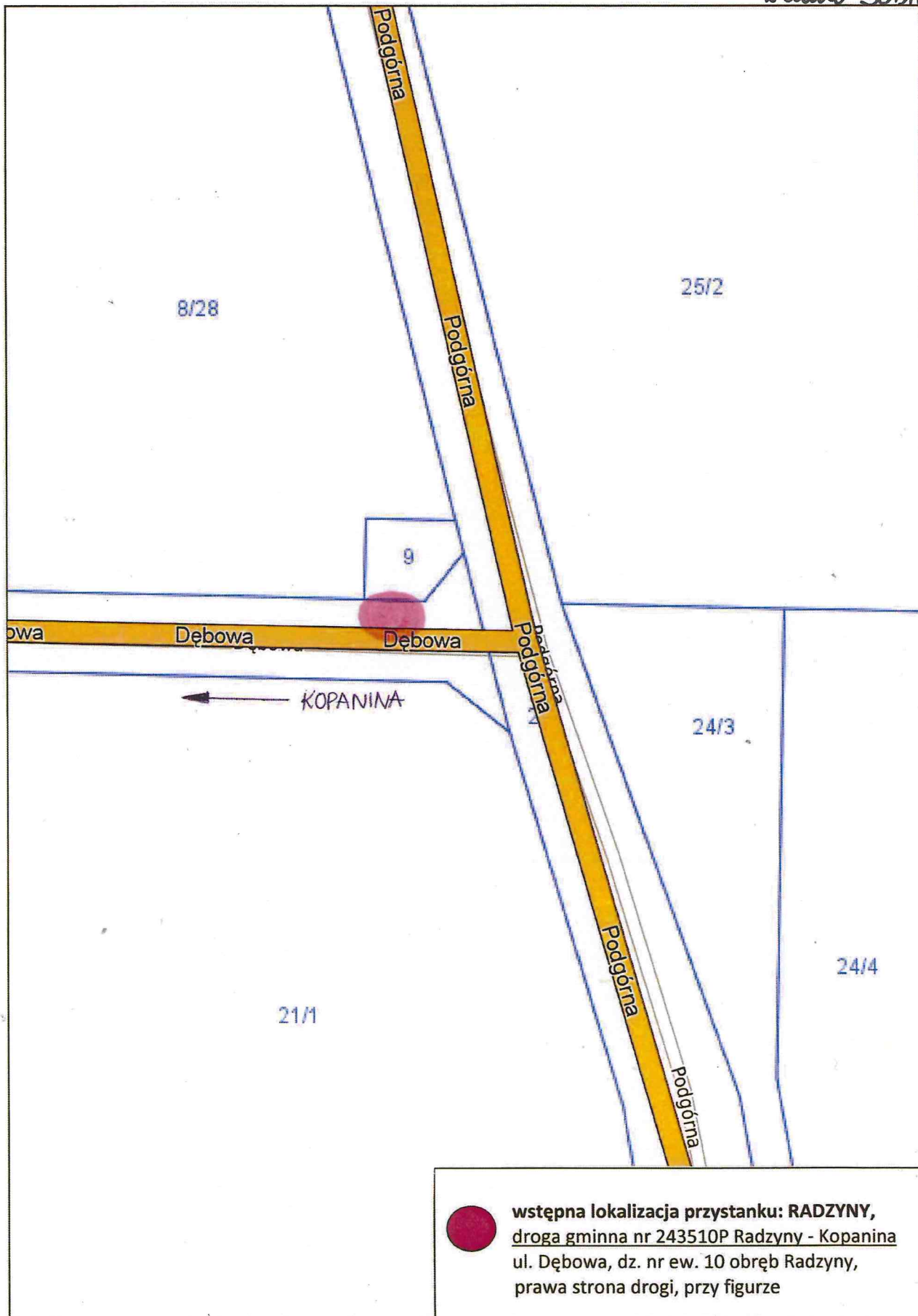
Arleta Wójcickowska
Arleta Wójcickowska

Uzasadnienie
do Uchwały nr XXXIII/213/17
Rady Gminy Kaźmierz
z dnia 30 stycznia 2017 r.

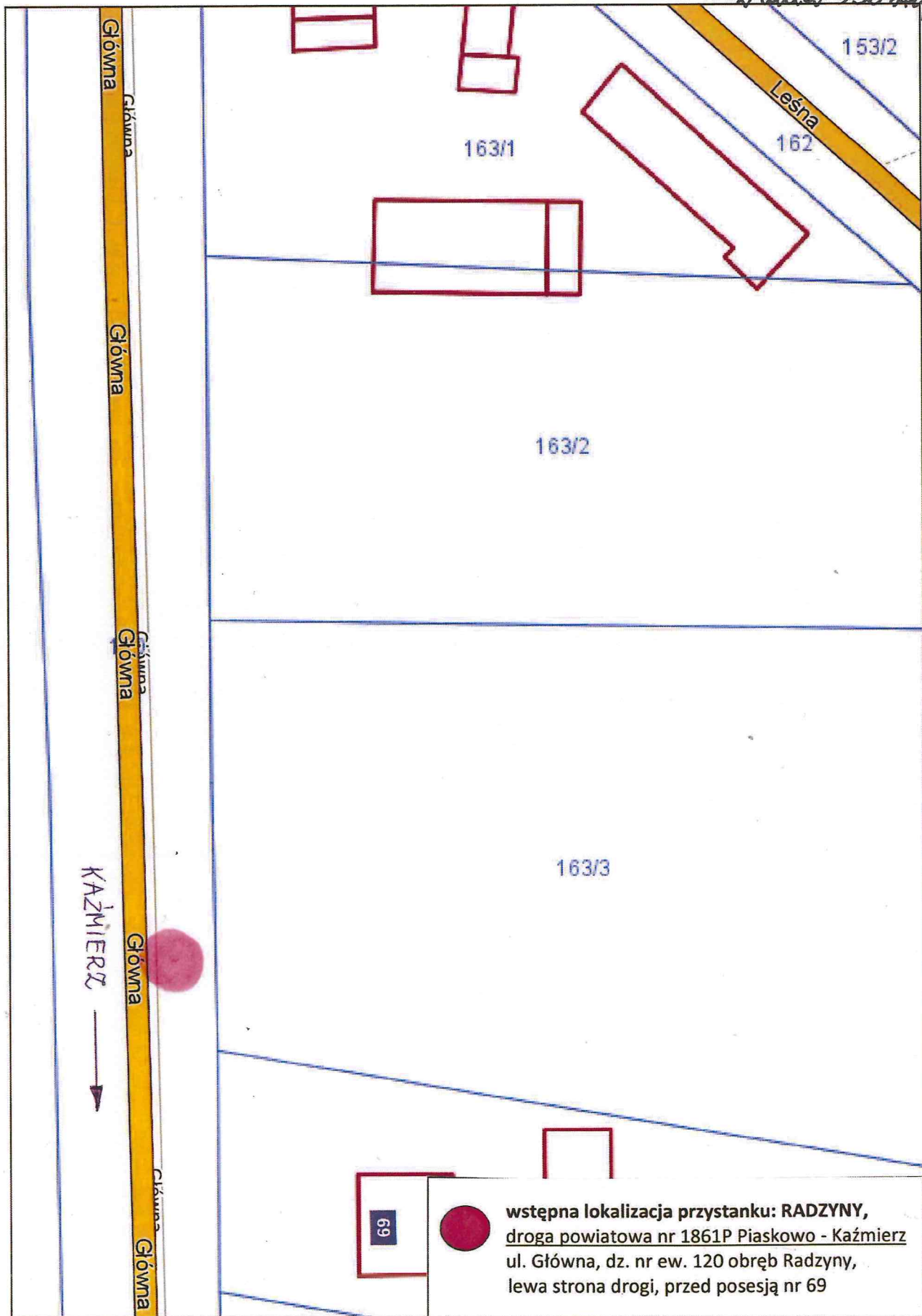
W oparciu o art. 20f ustawy z dnia 21 marca 1985 r. o drogach publicznych (Dz. U. z 2016 r., poz. 1440 ze zm.) Rada Gminy dla zaspokojenia potrzeb mieszkańców wskazuje w formie uchwały wstępne miejsca lokalizacji nowych przystanków komunikacyjnych. Wskazanie miejsc nowych przystanków komunikacyjnych następuje w celu uwzględnienia potrzeb związanych z organizacją dowozu dzieci i młodzieży do szkół na terenie Gminy Kaźmierz. Zarządca drogi jest zobowiązany uwzględnić uchwałę Rady Gminy, w której te miejsca wskazano. O ostatecznej lokalizacji przystanku decyduje zarządca drogi, uwzględniając charakter drogi oraz warunki bezpieczeństwa ruchu drogowego. Zaobserwowano znaczne odległości pomiędzy przystankami komunikacyjnymi w stosunku do potrzeb mieszkańców. Dokonano rozpoznania potrzeb w terenie i następnie wskazano proponowane lokalizacje przystanków przy drogach powiatowych, gminnych oraz wewnętrznych na terenie Gminy Kaźmierz. Dokładne lokalizacje przystanków komunikacyjnych zostaną określone po zaopiniowaniu wstępnych lokalizacji przez zarządcę dróg powiatowych oraz przedstawiciela Policji. Lokalizacja nowych przystanków uporządkuje gospodarkę transportu zbiorowego oraz poprawi bezpieczeństwo na drogach.

ZASTĘPCA WÓJTA

Ryszard Gąska



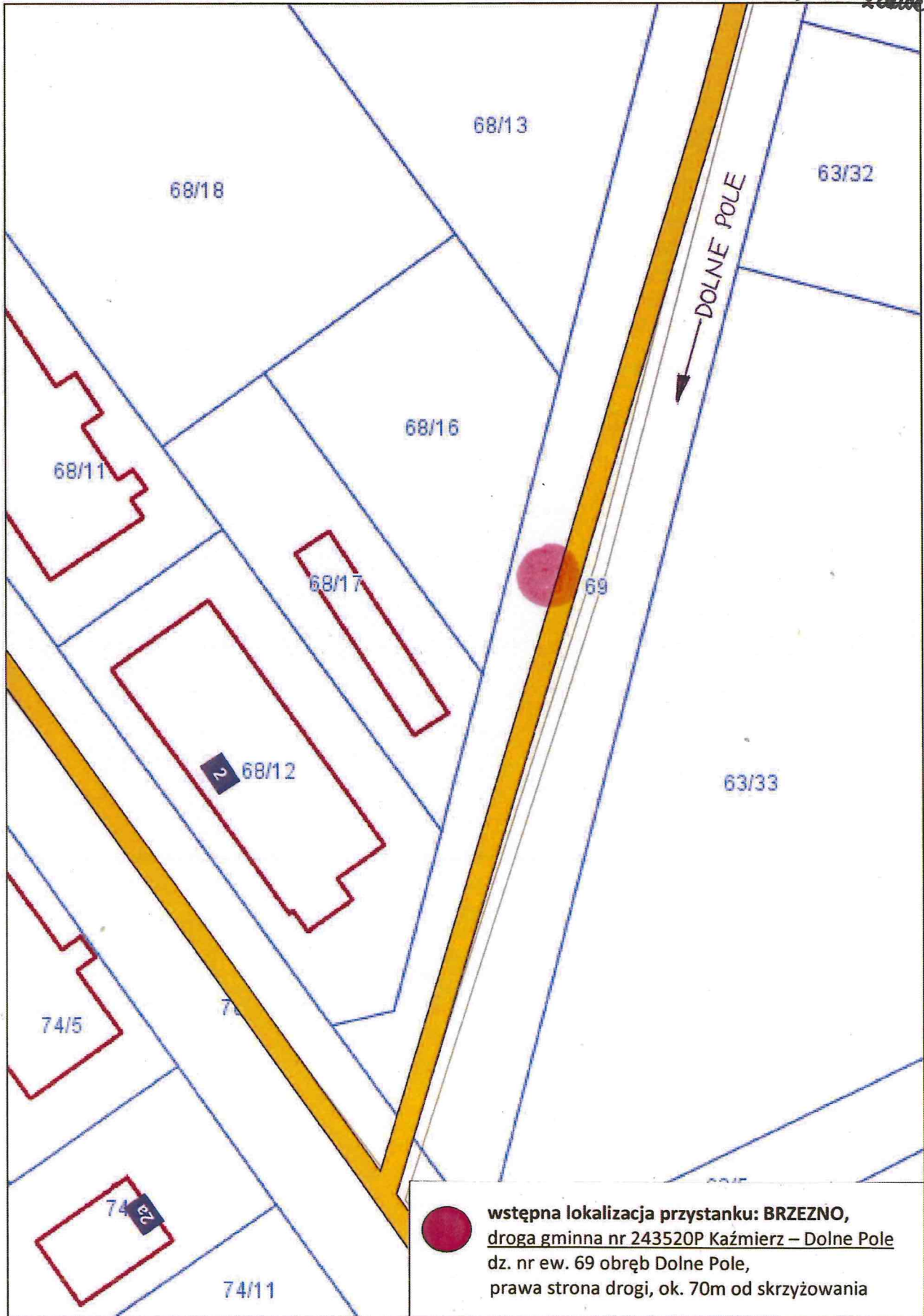
wstępna lokalizacja przystanku: **RADZYNY**,
droga gminna nr 243510P Radzyny - Kopanina
ul. Dębowa, dz. nr ew. 10 obręb Radzyny,
prawa strona drogi, przy figurze



System Informacji Przestrzennej Gminy Kaźmierz

skala 1 : 500

Załącznik nr 3
do uchwały nr XXXIII/213/17
Rady Gminy Kaźmierz
z dnia 20 lutego 2017 r.



Niniejszy wydruk nie stanowi dokumentu w rozumieniu przepisów prawa
wydrukowano w serwisie kazmierz.e-mapa.net dnia 2017-01-17 09:17:18

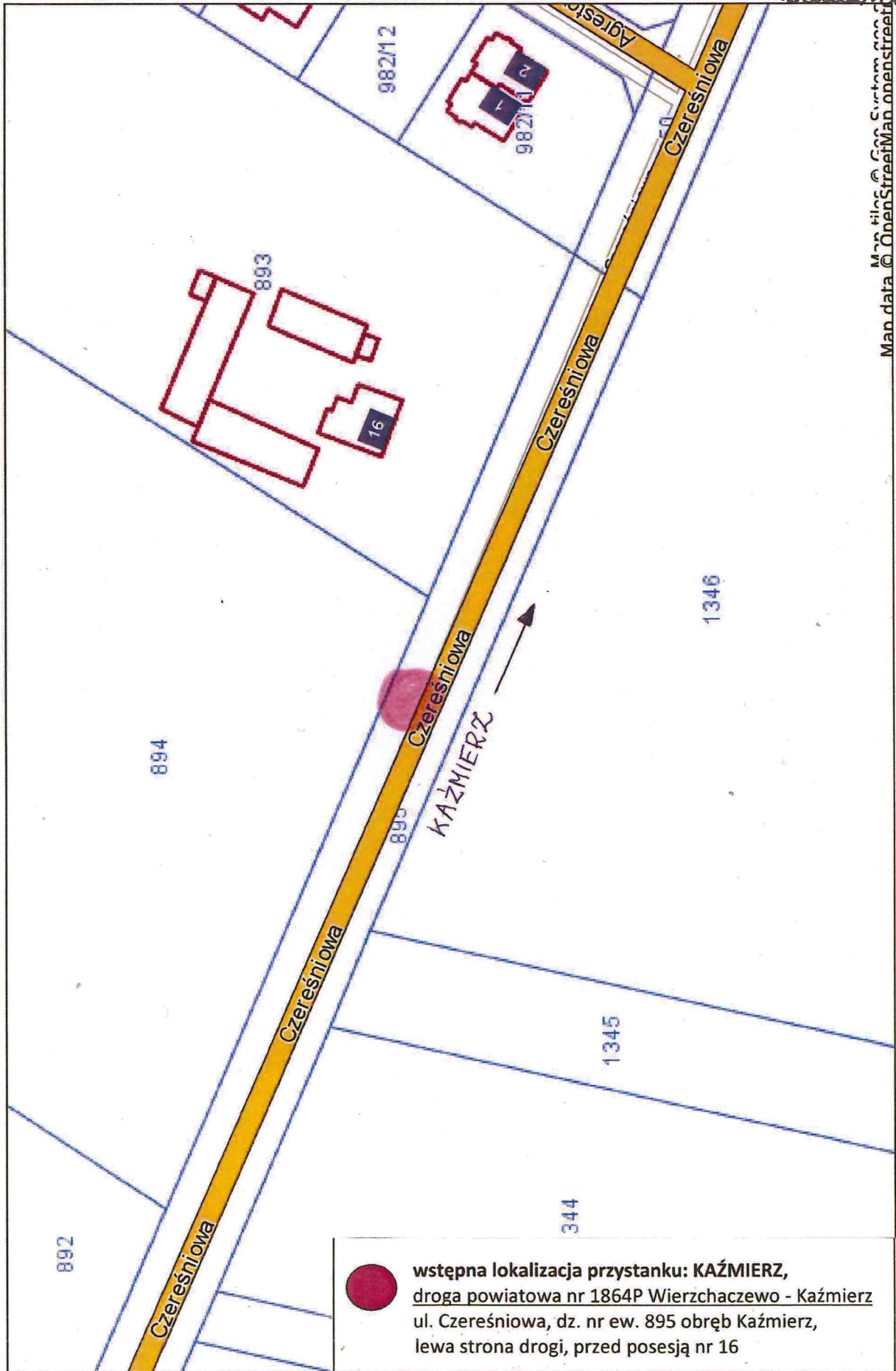
strona 1

PRZEWODNICZĄCA RADY

Arleta Wojciechowska
Arleta Wojciechowska

System Informacji Przestrzennej Gminy Kaźmierz

skala 1 : 1000



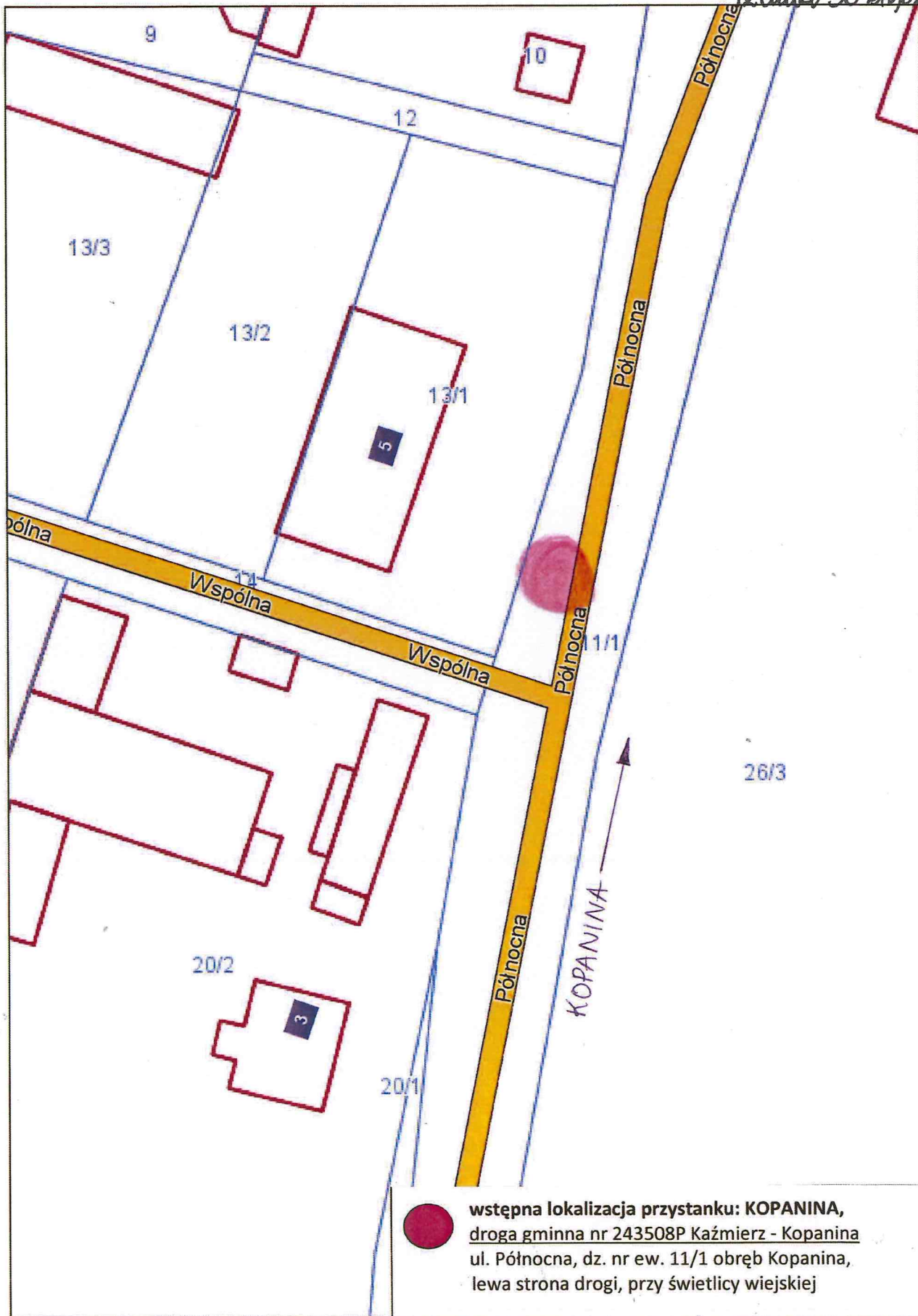
4
do uchwały nr XXXIII/213/17
Rady Gminy Kaźmierz
z dnia 30 stycznia 2017 r.

Man data © OpenStreetMap contributors
strona

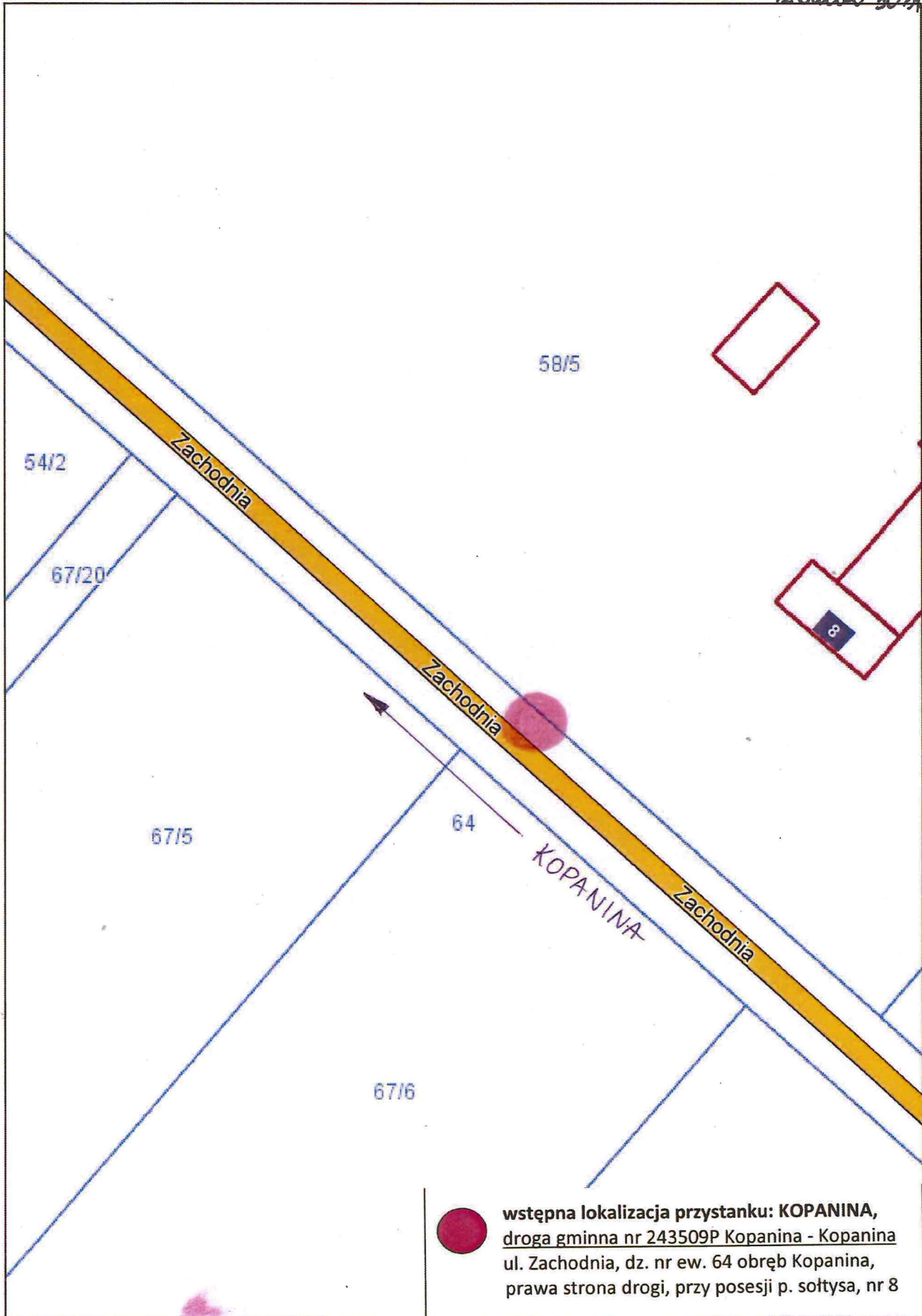
Niniejszy wydruk nie stanowi dokumentu w rozumieniu przepisów prawa
wydrukowano w serwisie kazmierz.e-mapa.net dnia 2017-01-17 09:26:05

PRZEWODNICZĄCA RADY

Arleta Wojciechowska



wstępna lokalizacja przystanku: KOPANINA,
droga gminna nr 243508P Kaźmierz - Kopanina
ul. Północna, dz. nr ew. 11/1 obręb Kopanina,
lewa strona drogi, przy świetlicy wiejskiej



● wstępna lokalizacja przystanku: KOPANINA,
droga gminna nr 243509P Kopanina - Kopanina
ul. Zachodnia, dz. nr ew. 64 obręb Kopanina,
prawa strona drogi, przy posesji p. sołtysa, nr 8

